



المنذوبية العامة للتنمية الجهوية  
Commissariat Général au  
Développement Régional

الجمهورية التونسية  
وزارة الإقتصاد والتخطيط

# ولاية المهدية في أرقام

Gouvernorat de Mahdia en  
chiffres

سنة 2021  
Année 2021

[cgdr@cgdr.nat.tn](mailto:cgdr@cgdr.nat.tn)

## PREFACE

Face aux défis, enjeux et mutations que connaissent les économies du monde y compris celle de la Tunisie dans toutes ses régions, il s'avère nécessaire de disposer d'une information statistique transparente, claire, précise et périodique touchant tous les secteurs économiques et sociaux ainsi que les unités administratives du pays à savoir le gouvernorat, la délégation et l'Imada. En effet les données statistiques revêtent, plus que jamais, une importance capitale dans la mesure où elles permettent la rationalisation des choix et des décisions dans tous les domaines touchant au processus du développement régional. Dans ce contexte, et afin de remédier aux insuffisances des données statistiques au niveau régional, le Commissariat Général au Développement Régional et les structures du développement régional (Office du Développement du Sud, Office du Développement du centre-Ouest, Office du Développement du Nord-Ouest) en collaboration avec l'Institut National de la Statistique, les services techniques régionaux, ont préparé et édité la revue "Gouvernorat en chiffres". Ce document qui constitue un recueil de données statistiques régionales est amélioré, enrichi et actualisé périodiquement. A cette occasion, le Commissariat Général au Développement Régional présente ses remerciements à tous les services qui ont contribué à la réalisation et l'enrichissement de ce document.

## توطئة

أمام التحديات والرهانات والمتغيرات التي تعيشها الاقتصاديات العالمية بما في ذلك ما تشهده البلاد التونسية بكل جهاتها، بات من الضروري توفير معطيات احصائية شفافة ودقيقة ودورية تشمل مختلف القطاعات الاقتصادية والاجتماعية والوحدات (الولاية، المعتمدية والعمادة). كما أصبحت المعلومة الاحصائية تحظى بمكانة هامة عند أصحاب القرار من سياسيين وأعوان اقتصاديين باعتبار أن القرار الذي يتخذ لغاية الاستثمار في جهة وقطاع يتم على أساس توفر المعلومات بالشفافية والدقة والسرعة المرجوة. وباعتبار أن المعطيات الاحصائية التي توفرها المسوحات العينية المعتمدة في مختلف القطاعات، لا تمكن ابراز البعد الجهوي بالتفاصيل المرجوة، أعدت هياكل التنمية الجهوية (المندوبية العامة للتنمية الجهوية وديوان تنمية الجنوب وديوان تنمية الوسط الغربي وديوان تنمية الشمال الغربي) بالتعاون مع المعهد الوطني للإحصاء والادارات الفنية الجهوية نشرية "ولاية في أرقام" مساهمة منها في توفير المعلومة الاحصائية على المستوى المحلي والجهوي والتي يصعب جمعها في غير هذا الاطار. كما تحرص هياكل التنمية الجهوية على تحسين واثراء هذه المعطيات كلما مكنت الصفة الدورية ذلك. وبمناسبة صدور هذا العمل، تتوجه المنذوبية العامة للتنمية الجهوية بالشكر لكل من تعاون في انجاز هذه الوثيقة وساهم في اثرائها من ادارات ومصالح فنية محلية وجهوية ووطنية.

## SOMMAIRE

## الفهرس

Présentation du gouvernorat	1	تقديم الولاية
Principaux indicateurs socio-économiques	3	أهم المؤشرات الاجتماعية والاقتصادية
<b>Population et conditions de vie des ménages</b>		<b>السكان وظروف عيش الأسر</b>
Evolution de la population par délégation	5	تطور عدد السكان حسب المعتمدية
Evolution de la population par commune	7	تطور عدد السكان حسب البلدية
Evolution des principaux indicateurs de conditions de vie des ménages	8	تطور أهم مؤشرات ظروف عيش الأسر
Promotion sociale	9	النهوض الاجتماعي
Distances inter-délégations (KM)	10	المسافات الفاصلة بين المعتمديات (كلم)
<b>Caractéristiques migratoires</b>		<b>خصائص الهجرة</b>
<b>Migration intérieure</b>		<b>الهجرة الداخلية</b>
Répartition des migrants selon la délégation de résidence en 2014 , raisons de sortie totale genre	14	توزيع المهاجرين حسب معتمدية الإقامة سنة 2014 وأسباب المغادرة مجموع الجنسين
Répartition des migrants selon la délégation de résidence en 2014 , raisons de sortie totale masculin	15	توزيع المهاجرين حسب معتمدية الإقامة سنة 2014 وأسباب المغادرة مجموع ذكور
Répartition des migrants selon la délégation de résidence en 2014 , raisons de sortie totale féminin	16	توزيع المهاجرين حسب معتمدية الإقامة سنة 2014 وأسباب المغادرة مجموع إناث
<b>Migration extérieure</b>		<b>الهجرة الخارجية</b>
Répartition des immigrants et des émigrants selon la délégation de résidence, les raisons d'émigration totale genre	19	الهجرة الخارجية: توزيع الوافدين و المغادرين خلال الفترة حسب معتمدية الإقامة وأسباب المغادرة مجموع الجنسين
Répartition des immigrants et des émigrants selon la délégation de résidence, les raisons d'émigration totale masculin	20	الهجرة الخارجية: توزيع الوافدين و المغادرين خلال الفترة حسب معتمدية الإقامة وأسباب المغادرة مجموع ذكور
Répartition des immigrants et des émigrants selon la délégation de résidence, les raisons d'émigration totale féminin	21	الهجرة الخارجية: توزيع الوافدين و المغادرين خلال الفترة حسب معتمدية الإقامة وأسباب المغادرة مجموع إناث
<b>Les secteurs sociaux</b>		<b>القطاعات الاجتماعية</b>
<b>L'Education</b>		<b>التعليم</b>
Evolution du nombre des écoles et des salles d'études du 1er cycle de l'enseignement de base	25	تطور عدد المدارس والقاعات بالمرحلة الأولى من التعليم الأساسي
Evolution du nombre des écoles préparatoires, des lycées et des salles d'études du 2ème cycle de l'enseignement de base et de l'enseignement secondaire	27	تطور عدد المدارس الإعدادية والمعاهد الثانوية وقاعات التدريس بالمرحلة الثانية من التعليم الأساسي والتعليم الثانوي
Evolution du nombre des élèves et des enseignants du 1er cycle de l'enseignement de base	29	تطور عدد التلاميذ والمدرسين بالمرحلة الأولى من التعليم الأساسي
Evolution du nombre des élèves et des enseignants du 2ème cycle de l'enseignement de base et l'enseignement secondaire	30	تطور عدد التلاميذ والمدرسين بالمرحلة الثانية من التعليم الأساسي والتعليم الثانوي
Evolution des indicateurs du 1er cycle de l'enseignement de base	31	تطور مؤشرات المرحلة الأولى من التعليم الأساسي
Evolution des indicateurs du 2ème cycle de l'enseignement de base et de l'enseignement secondaire	32	تطور مؤشرات المرحلة الثانية من التعليم الأساسي والتعليم الثانوي
Evolution des taux de réussite pour la 1ère année de l'enseignement secondaire et du bac	33	تطور نسب النجاح إلى السنة الأولى ثانوي والباكالوريا
Répartition des bacheliers par spécialité(2017/2018)	35	توزيع الناجحين في البكالوريا حسب الاختصاص
Répartition des bacheliers par spécialité 2017/2018 (Suite1)	36	توزيع الناجحين في البكالوريا حسب الاختصاص (يتبع1)
Répartition des bacheliers par spécialité 2017/2018 (Suite2)	37	توزيع الناجحين في البكالوريا حسب الاختصاص (يتبع2)
Répartition des bacheliers par spécialité 2017/2018 (Suite3)	38	توزيع الناجحين في البكالوريا حسب الاختصاص (يتبع3)
Evolution des abandons dans les différents cycles de l'enseignement	40	تطور عدد المنقطعين بمختلف مراحل التعليم
Evolution des indicateurs du 1 er cycle de base de l'enseignement privé	42	تطور أهم مؤشرات المرحلة الأولى من التعليم الأساسي الخاص
Evolution des indicateurs du 2ème cycle de base et secondaire de l'enseignement privé	43	تطور أهم مؤشرات المرحلة الثانية من التعليم الأساسي والثانوي الخاص

<b>Enseignement Supérieur</b>		<b>التعليم العالي</b>
Evolution du nombre des étudiants selon les établissements universitaires	45	تطور عدد الطلبة حسب المؤسسات الجامعية
Evolution des indicateurs de l'enseignement supérieur	47	تطور مؤشرات التعليم العالي
Etablissements des services Universitaires	48	مؤسسات الخدمات الجامعية
<b>Formation professionnelle</b>		<b>التكوين المهني</b>
Evolution des indicateurs de la formation professionnelle (A.T.F.P)	50	تطور مؤشرات التكوين المهني (الوكالة التونسية للتكوين المهني)
Evolution des indicateurs de la formation professionnelle (A.T.F.P) (suite)	52	تطور مؤشرات التكوين المهني (الوكالة التونسية للتكوين المهني) «تتبع»
Evolution des indicateurs de la formation professionnelle (Autres centres publics)	53	تطور مؤشرات التكوين المهني (المراكز العمومية الأخرى)
Evolution des indicateurs de la formation professionnelle (Autres centres publics) (suite)	54	تطور مؤشرات التكوين المهني (المراكز العمومية الأخرى) «يتبع»
Evolution des indicateurs de la formation professionnelle selon l'intervenant	55	تطور مؤشرات التكوين المهني حسب المتدخل
Evolution des indicateurs de la formation professionnelle selon l'intervenant (suite)	56	تطور مؤشرات التكوين المهني حسب المتدخل «يتبع»
<b>Emploi</b>		<b>التشغيل</b>
Evolution des demandes et des offres d'emploi (catégories cadres)	58	تطور طلبات وعروض الشغل لفائدة الإطارات
Evolution des demandes et des offres d'emploi (catégories non cadres)	59	تطور طلبات وعروض الشغل لفائدة غير الإطارات
<b>La Santé</b>		<b>الصحة</b>
Equipements sanitaires dans le secteur public (partie 1)	61	التجهيزات الصحية بالقطاع العام (الجزء الأول)
Equipements sanitaires dans le secteur public (partie 2)	63	التجهيزات الصحية بالقطاع العام (الجزء الثاني)
Equipements sanitaires dans le secteur privé (partie 1)	64	التجهيزات الصحية بالقطاع الخاص (الجزء الأول)
Equipements sanitaires dans le secteur privé (partie 2)	66	التجهيزات الصحية بالقطاع الخاص (الجزء الثاني)
Le personnel médical dans le secteur public	68	الإطار الطبي بالقطاع العام
Le personnel médical dans le secteur privé	69	الإطار الطبي بالقطاع الخاص
Le personnel paramédical dans le secteur public	70	الإطار شبه الطبي بالقطاع العام
<b>Jeunesse et enfance</b>		<b>الشباب والطفولة</b>
Espaces de la jeunesse	72	الفضاءات الشبابية
Espaces de l'enfance	74	فضاءات الطفولة
Espaces sportifs	75	الفضاءات الرياضية
Associations sportives civiles	77	الجمعيات الرياضية المدنية
<b>Culture</b>		<b>الثقافة</b>
Espaces culturels	79	الفضاءات الثقافية
Musées et Sites Archéologiques (2018)	81	المتاحف والمعالم الأثرية (2018)
<b>Affaires religieuses</b>		<b>الشؤون الدينية</b>
Affaires religieuses_Ecoles coraniques	83	الشؤون الدينية - قطاع الكتاتيب
Affaires religieuses - Monuments	84	الشؤون الدينية - المعالم الدينية
<b>Les secteurs productifs</b>		<b>القطاعات المنتجة</b>
<b>Agriculture</b>		<b>الزراعة</b>
Evolution de l'exploitation des lacs collinaires	87	تطور استغلال البحيرات الجبلية
Evolution des Ressources Hydriques par Nappe Phréatique	88	تطور الموارد المائية حسب المائدة السطحية
Evolution des Ressources Hydriques par Nappe Profonde	89	تطور الموارد المائية حسب المائدة العميقة
Evolution de la superficie des Terres Agricoles selon la Vocation	90	تطور مساحة الأراضي الفلاحية حسب المؤهلات

Evolution des Périmètres publics Irrigués selon la Délégation	91	تطور المساحات السقوية العمومية حسب المعتمدة
Evolution des Périmètres Irrigués privés selon la Délégation	92	تطور المساحات السقوية الخاصة حسب المعتمدة
Evolution des indicateurs des périmètres irrigués	94	تطور مؤشرات المساحات السقوية
Evolution de la superficie agricole selon l'exploitation	95	تطور المساحات المزروعة حسب الاستغلال
Evolution de la superficie agricole selon l'exploitation (suite)	96	تطور المساحات المزروعة حسب الاستغلال (يتبع)
Evolution de la Production Végétale selon l'Espèce	97	تطور الإنتاج النباتي حسب الصنف
Evolution de la Production Végétale selon l'Espèce (suite)	98	تطور الإنتاج النباتي حسب الصنف (يتبع)
Evolution du Cheptel selon l'Espèce	99	تطور تربية الماشية حسب الصنف
Evolution du petit élevage	100	تطور تربية الماشية الصغرى
Evolution de la Production Animale selon l'Espèce	101	تطور الإنتاج الحيواني حسب الصنف
Evolution de la Production Animale selon l'Espèce (suite)	102	تطور الإنتاج الحيواني حسب الصنف (يتبع)
Evolution et répartition des investissements des catégories "B" et "C" agréées	103	تطور وتوزيع الإستثمارات المصادق عليها من صنفى (ب.ج)
Répartition des projets agricoles des catégories "B" et "C" par délégation	104	توزيع المشاريع الفلاحية من صنفى "ب" و"ج" حسب المعتمدة
Répartition des projets agricoles des catégories "B" et "C" selon le secteur	105	توزيع المشاريع الفلاحية من صنفى "ب" و"ج" حسب القطاع
Evolution du nombre des huileries	106	تطور عدد معاصر زيت الزيتون
Evolution de la collecte de lait par délégation	107	تطور تجميع الحليب حسب المعتمدة
<b>La pêche</b>		<b>الصيد البحري</b>
Evolution des flottilles et de production de la pêche selon le port	109	تطور أسطول و انتاج الصيد البحري حسب الميناء
<b>Energie</b>		<b>الطاقة</b>
Consommation de l'énergie électrique selon l'usage (Basse tension)	112	استهلاك الطاقة الكهربائية حسب الإستعمال (ضغط منخفض)
Consommation de l'énergie électrique selon l'usage (Moyenne tension)	113	استهلاك الطاقة الكهربائية حسب الإستعمال (ضغط متوسط)
Consommation du gaz de ville et le nombre d'abonnés (Basse pression)	114	استهلاك الغاز وعدد المشتركين (ضغط منخفض)
Consommation de gaz de ville et le nombre d'abonnés (Moyenne pression)	115	استهلاك الغاز وعدد المشتركين (ضغط متوسط)
Consommation de l'eau potable selon l'usage	116	استهلاك الماء الصالح للشرب حسب الإستعمال
<b>Environnement et Qualité de la vie</b>		<b>البيئة ونوعية الحياة</b>
Indicateurs d'environnement et Qualité de la vie	118	مؤشرات حول البيئة وجودة الحياة
Evolution du nombre des abonnés au réseau d'assainissement et le nombre des stations d'épuration et de pompage	119	تطور عدد المشتركين بشبكة التطهير وعدد محطات التطهير والضخ
<b>Industrie et Zones Industrielles</b>		<b>الصناعة والمناطق الصناعية</b>
Répartition des entreprises industrielles	122	توزيع المؤسسات الصناعية
Répartition des entreprises industrielles (suite)	124	توزيع المؤسسات الصناعية (يتبع)
Répartition des employés industriels	125	توزيع اليد العاملة الصناعية
Répartition des employés industriels (suite)	127	توزيع اليد العاملة الصناعية (يتبع)
Répartition des entreprises industrielles totalement exportatrices	129	توزيع المؤسسات الصناعية المصدرة كليا
Répartition des entreprises industrielles totalement exportatrices (suite)	130	توزيع المؤسسات الصناعية المصدرة كليا (يتبع)
Répartition des employés industriels aux entreprises totalement exportatrices	131	توزيع اليد العاملة الصناعية بالمؤسسات المصدرة كليا
Répartition des employés industriels aux entreprises totalement exportatrices (suite)	132	توزيع اليد العاملة الصناعية بالمؤسسات المصدرة كليا (يتبع)
Répartition des entreprises selon la nationalité et le régime d'exportation	133	المؤسسات بالمناطق الصناعية حسب الجنسية ونظام التصدير
Zones Industrielles (Superficies + Lotissements)	134	معطيات حول المناطق الصناعية (المساحة والمقاسم)

<b>Tourisme et artisanat</b>		<b>السياحة والصناعات التقليدية</b>
Evolution du nombre d'unités Hôtelières	137	تطور عدد الوحدات السياحية
Evolution du nombre des pensions hôtelières	138	تطور عدد الإقامات السياحية
Evolution des indicateurs d'exploitation et de séjour	139	تطور مؤشرات الاستغلال والإقامة
L'artisanat	140	توزيع الحرفيين المتحصلين على وصول تسجيل حرفية بولاية المهديّة حسب المعتمدية والاختصاص
<b>Transport et réseau routier</b>		<b>النقل والطرق</b>
Evolution du réseau routier	142	تطور شبكة الطرقات
Evolution du réseau routier classé	143	تطور شبكة الطرقات المرقمة
Evolution du nombre des autorisations accordées au transport terrestre	144	تطور عدد الرخص المسندة للنقل البرّي
Evolution Transport ferroviaire selon la station	145	تطور النقل الحديدي حسب المحطة
Société régionale du transport du gouvernorat de Mahdia	146	الشركة الجهوية للنقل بالمهدية.
<b>Poste et Télécommunication</b>		<b>البريد والاتصالات</b>
La poste (Infrastructure de base)	148	البريد (البنية التحتية)
La poste (Infrastructure de base) (suite)	150	البريد (البنية التحتية) يتبع
Service de la poste (Opérations financières)	151	خدمات البريد (العمليات المالية)
Télécommunication (Réseau et abonnés)	153	الاتصالات (الشبكة والمستخدمين)
<b>Institutions financières</b>		<b>القطاع المصرفي</b>
Evolution des points de vente selon l'activité commerciale	155	تطور عدد نقاط البيع حسب النشاط التجاري
Agences bancaires par délégation	156	وكالات الجهاز المصرفي حسب المعتمدية
<b>Appui Au Développement</b>		<b>مساندة التنمية</b>
Projets financés par la BFPME par délégation	159	المشاريع الممولة عن طريق بنك تمويل المؤسسات الصغرى والمتوسطة حسب المعتمديات
Evolution de l'activité de la banque tunisienne de solidarité	160	تطور تدخلات البنك التونسي للتضامن
Projets de développement intégré à KSOUR ESSEF	161	مشاريع التنمية المندمجة بمعتمدية قصور الساف
Projets de développement intégré à Mahdia	162	مشاريع التنمية المندمجة بمعتمدية المهديّة
Projet de Développement Intégré : Mellouleche	163	مشاريع التنمية المندمجة بمعتمدية ملولش
Projet de Développement Intégré : BOUMERDES	164	مشاريع التنمية المندمجة بمعتمدية بومرداس
Projet de Développement Intégré : EL JEM	165	مشاريع التنمية المندمجة بمعتمدية الجم
Projet de Développement Intégré : OULED ECHAMAKH	166	مشاريع التنمية المندمجة بمعتمدية أولاد الشامخ
Projet de Développement Intégré : SIDI ALOUANE	167	مشاريع التنمية المندمجة بمعتمدية سيدي علوان
Projet de Développement Intégré : CHEBBA	168	مشاريع التنمية المندمجة بمعتمدية الشابة
Programme régional de développement 2018	169	البرنامج الجهوي للتنمية لسنة 2018
<b>Gouvernance</b>		<b>الحكومة</b>
Répartition des associations selon la délégation (jusqu'à décembre 2018)	171	توزيع الجمعيات حسب المعتمدية إلى غاية ديسمبر 2018
Indicateurs de Gouvernance des Municipalités	172	مؤشرات تتعلق بالحكومة حسب البلديات

Le gouvernorat de Mahdia est situé dans la région centre Est du pays, Le gouvernement est délimité au nord par le gouvernorat de Monastir, à l'est par la mer

Méditerranée (75 kilomètres de côtes), au sud par le gouvernorat de Sfax et à l'ouest par le gouvernorat de Kairouan.

Administrativement, il est découpé en 13 délégations, 18 municipalités. Son relief se caractérise par la planéité de ses terres et l'extension de ses plaines, à l'exception de certaines collines et sibakhs des régions l'intérieur. En raison de son emplacement géographique et de son étirement sur 140 km des zones côtières aux régions intérieures, le gouvernorat de Mahdia est sous l'influence d'un climat spatial variable, à proximité de la mer. Quantités de pluie est 260 à 360 mm et de 150 à 300 mm à l'intérieur et les quantités de précipitations sont caractérisées par des variations saisonnières d'une année sur l'autre,

La région de Mahdia est une partie importante de l'histoire de la Tunisie au sein des stations qui avaient rayonné à l'époque romaine, où se trouvaient les caractéristiques les plus marquantes de ce qui restait dans les villes d'El Jem, Salakta et Ksour\_Essek, puis après la conquête islamique avec l'établissement de l'état Fatimid dont les plus importantes monuments le palais et de la Grande Mosquée et skiffat Kahla,

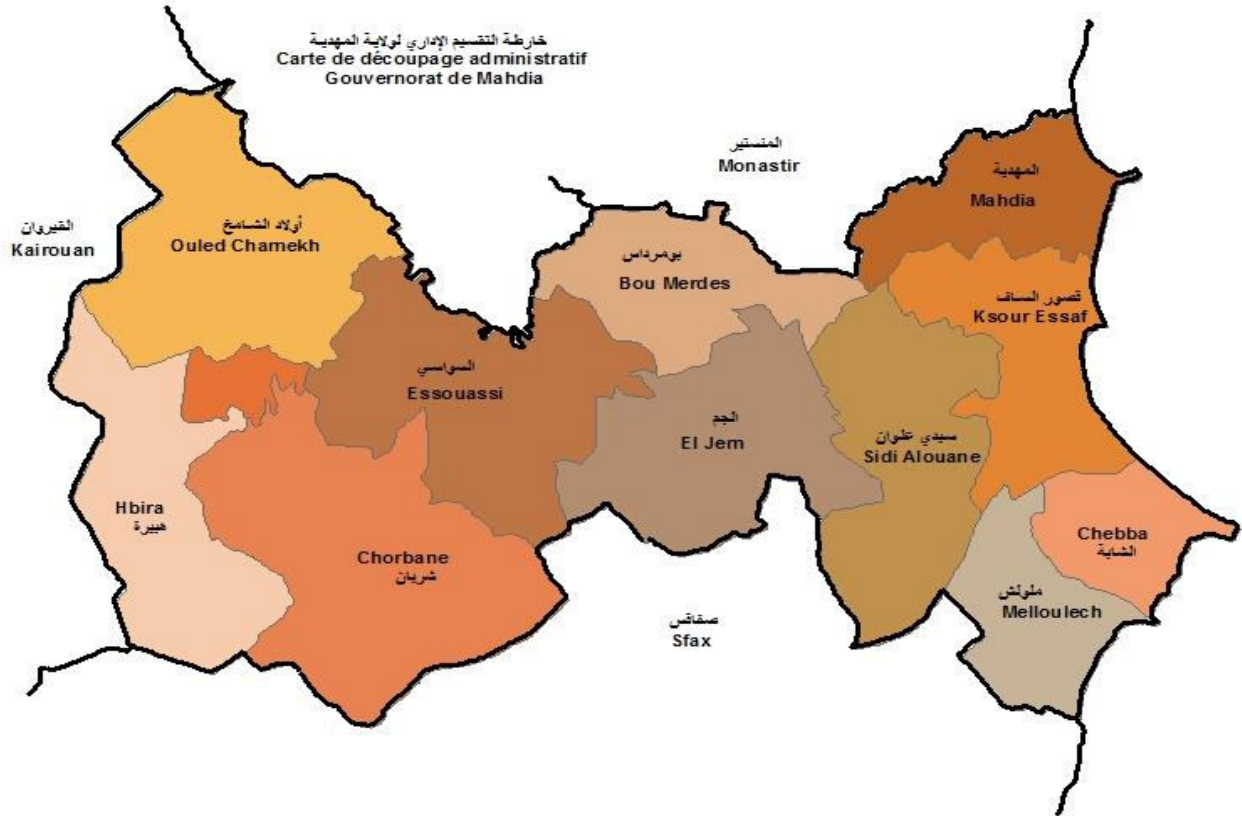
l'économie de Mahdia est principalement axée sur l'agriculture, la pêche, certaines presses à olives et le commerce jusqu'à la fin des années 1960. Certaines usines de transformation alimentaire et unités touristiques ont été réalisées au début des années 1970.

تقع ولاية المهديّة في جهة الوسط الشرقي تحدها شمالا ولايتي المنستير وسوسة وغربا ولاية القيروان وجنوبا ولاية صفاقس وشرقا البحر الابيض المتوسط, وتمسح ولاية المهديّة 2878 كم<sup>2</sup> أي 1,9 % من المساحة الجمليّة للبلاد التونسيّة, تحتل في جزء منها موقعا ضمن الولايات الساحليّة على حوض البحر الأبيض المتوسط على امتداد 75 كلم, وتضم الولاية 13 معتمدية و18 بلدية,

إن تضاريسها تتصف بانبساط أراضيها وامتداد سهلها باستثناء بعض المرتفعات والسيباخ بالمناطق الداخليّة, وبحكم موقعها الجغرافي وامتداده على طول 140 كلم من المناطق الساحليّة إلى المناطق الداخليّة, تقع ولاية المهديّة تحت تأثير مناخ سباسبي متغير حسب القرب من البحر, يتراوح معدل كميات الأمطار سنويا بالمناطق الساحلي من 260 إلى 360 مم وبالمناطق الداخليّة من 150 إلى 300 مم وتتصف كميات الأمطار بتغيرات موسميّة من سنة إلى أخرى,

وتمثل ولاية المهديّة جانبا هاما من تاريخ تونس ضمن محطات كان لها إشعاعها في العهد الروماني حيث من أبرز معالمه ما بقي بمدينة الجم, سلقطة وقصور الساف, ثم بعد الفتح الإسلامي مع قيام الدولة الفاطميّة حيث من أهم معالمها القصر القائم والجامع الكبير والسقيفة الكحلة بالمهديّة.

يعتمد اقتصاد ولاية المهديّة على الفلاحة والصيد البحري وبعض معاصر الزيتون والتجارة إلى حدود أواخر الستينات, وأنجزت مع بداية السبعينات بعض المصانع التحويليّة والغذنيّة والوحدات السياحيّة,





أهم المؤشرات الاقتصادية والاجتماعية

Principaux indicateurs socio-économiques

Indicateurs	Unité	كامل البلاد	إقليم الوسط الشرقي	ولاية المهدية	الوحدة	المؤشرات
		Tunisie Entière	Centre Est	Gvt Mahdia		
عدد المندوبيات		274	56	13		عدد المندوبيات
عدد البلديات		350	90	18		عدد البلديات
Estimation de la population au 01/01/2022	mille	11803.6	2828.6	446.5	ألف	تقديرات عدد السكان 2022/01/01
Densité de la population	hab./km <sup>2</sup>	76.3	208.1	138.3	س/كلم <sup>2</sup>	الكثافة السكانية
Taux de Natalité 2020	‰	14.8	14.7	15.7	‰	نسبة الولادات المصرح بها سنة 2020
Taux de Mortalité 2020	‰	6.8	6.7	6.7	‰	نسبة الوفيات العامة سنة 2020
Taux d'accroissement naturel 2020	%	0.8	0.8	0.9	%	معدل الزيادة الطبيعية سنة 2020
Taux d'analphabétisme 10 ans et plus (RGPH 2014)	%	19.3	14.6	22.1	%	نسبة الأمية (تعداد 2014)
Population occupée selon la branche d'activité ( RGPH 2014)						نسبة المشتغلين حسب القطاع (تعداد 2014)
Agriculture	%	10.5	6.4	12.1	%	الزراعة
Industrie Manufacturière	%	18.3	26.4	19.7	%	الصناعة المعملية
Industrie non Manufacturière	%	16.2	16.1	21.4	%	الصناعة غير المعملية
Services	%	54.9	51.0	46.6	%	الخدمات
Taux d'activité ( 2021)	%	47.0	48.1	48.1	%	نسبة النشاط (2021)
Taux de chômage ( 2021)	%	18.0	13.8	13.8	%	نسبة البطالة ( 2021)
Taux d'Electrification 2021*	%	99.9	99.9	99.9	%	نسبة التزويد العام سنة 2021 *
Taux de desserte en Eau Potable2021 *	%	98.4	99.2	99.3	%	نسبة التزويد بالماء الصالح للشرب سنة 2021 *
Taux de Branchement au réseau ONAS( Ens milieux) 2021*	%	63.2	65.3	38.3	%	نسبة الربط بشبكات التطهير سنة 2021*(مجموع)
Nombre de lits pour 1000 habitants2021*		1.9	1.9	1.6		عدد الأسرة لكل 1000 ساكن سنة 2021*
Nombre des lits dans les cliniques privées2020*		6954	1903	124		عدد الأسرة في المصحات الخاصة 2020*
Nombre d'habitants par bureau postal 2021 *	mille	11.1	11.8	9.3	ألف	عدد السكان لكل مكتب بريد سنة 2021 *
Nombre d'entreprises 10emplois et plus 2021		4918	1851	154		عدد المؤسسات الصناعية 2021
Nombre d'entreprises totalement exportatrices 2021		2156	896	99		عدد المؤسسات الصناعية المصدرة كليا 2021

\* Prévisionnel

Source: Institut National de la Statistique

المصدر : المعهد الوطني للإحصاء

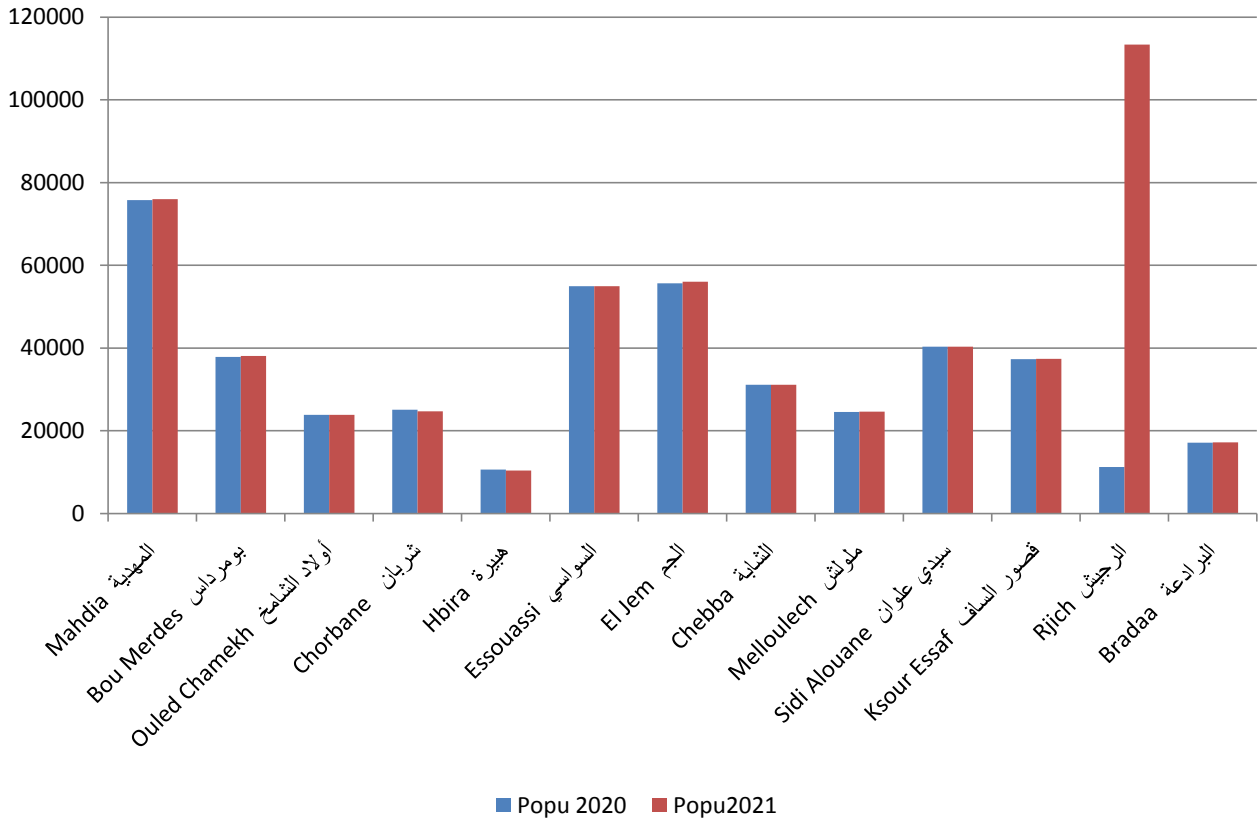
**السكان وظروف عيش الأسر**  
**Population**  
**et Conditions de Vie des Ménages**

## EVOLUTION DE LA POPULATION PAR DELEGATION

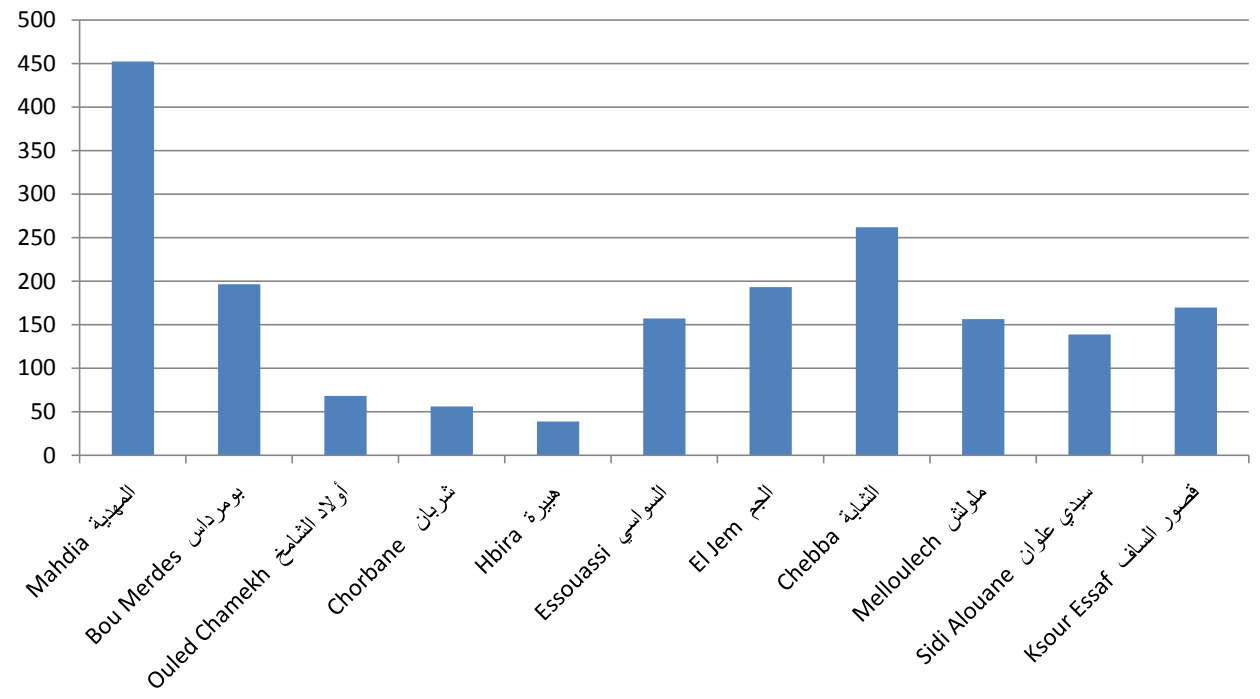
Délégation	2021	2020	المعمدية
Mahdia	76041	75739	المهدية
Bou Merdes	38090	37921	بومرداس
Ouled Chamekh	23907	23858	أولاد الشامخ
Chorbane	24755	25119	شربان
Hbira	10465	10639	هبيرة
Essouassi	55001	54949	السواسي
El Jem	56029	55688	الجم
Chebba	31138	31122	الشابة
Melloulech	24635	24549	ملولش
Sidi Alouane	40376	40363	سيدي علوان
Ksour Essaf	37453	37307	قصور الساف
Erjiche	113322	11280	الرجيش
El Bradaa	17271	17181	البرادة
<b>Total</b>	<b>548484</b>	<b>445715</b>	الولاية

المصدر : المعهد الوطني للإحصاء- التقديرات السكانية حسب المعتمديات والبلديات في 01/01/2019-2020

## Population par Délégation عدد السكان حسب المعتمدية



## Densité de la population Km<sup>2</sup> 2021 الكثافة السكانية كم<sup>2</sup> 2021



تطور عدد السكان حسب البلديات  
EVOLUTION DE LA POPULATION PAR COMMUNE

Commune	2021	2020	البلدية
MAHDIA	60911	60668	المهدية
REJICHE	11332	11280	الرجيش
BOUMERDES	18799	18715	بومرداس
OULED CHAMEKH	23907	23858	اولاد الشامخ
CHORBANE	24755	25119	شربان
HEBIRA	10465	10639	هبيرة
ESSOUASSI	31986	31955	السواسي
EL JEM	37411	37183	الجم
KARKAR	19291	19206	كركر
CHEBBA	31138	31122	الشابة
MELLOULECH	24635	24549	ملولش
SIDI ALOUANE	27525	27515	سيدي علوان
KOUR ESSAF	37453	37308	قصور الساف
EL BERADAA*	17271	17181	البرادعة
SIDI ZID-ouled moulahem	23015	22993	سيدي زيد أولاد مولاهم *
AL HKEIMA	15130	15070	الحكايمة *
ETLELSA*	18618	18505	التلالسة *
ZELBA*	12851	12847	زلبة
Total	446494	445713	مجموع البلديات

المصدر : المعهد الوطني للإحصاء- التقديرات السكانية حسب المعتمديات والبلديات في 01/01/(2019-2020)

Source: I N S-Estimation de la Population par délégation et commune au 01/01/(2019-2020 )

تطور أهم مؤشرات ظروف عيش الأسر

EVOLUTION DES PRINCIPAUX INDICATEURS DES CONDITIONS DE VIE DES MENAGES

Indicateurs	2021	2020	مؤشرات
<b>Taux de desserte en eau potable (%)</b>			نسبة التزويد بالماء الصالح للشرب (%)
Ensemble milieux	99.8	99.8	المجموع
milieu non communal	99.6	99.6	وسط غير بلدي
<b>Taux de branchement en eau potable(%)</b>			نسبة ربط الأسر بشبكة الماء الصالح للشرب (%)
Ensemble milieux	92.3	92.3	المجموع
milieu non communal	84.7	84.7	وسط غير بلدي
<b>Taux de branchement au réseau d'assainissement(%)</b>			نسبة ربط الأسر بشبكة التطهير (%)
Milieu communal	73	69.3	وسط بلدي
<b>Taux d'électrification (%)</b>			نسبة التثوير (%)
Ensemble milieux	99.9	99.9	المجموع
milieu non communal	99.9	99.9	وسط غير بلدي

2018 probable et 2019 prévision

Source: Institut National de la Statistique  
Commissariat Général au Développement Régional

2018 محتملة و 2019 تقديرية

المصدر: المعهد الوطني للإحصاء  
المدنوية العامة للتعمية الجهوية

النهوض الاجتماعي 2021  
Promotion sociale 2021

Délégation	نسبة الفقر (%) لسنة 2020	المعوقون	جمعيات رعاية المعوقين	عدد الوحدات المحلية للنهوض الاجتماعي	العائلات المنتفعة بالتعريف المنخفضة للعلاج	الاعتمادات المخصصة للمتح القارة ( أ.د)	العائلات المعوزة المنتفعة		المعتمدة
							بمجانبة العلاج	بالمتح القارة (بما في ذلك المعوقين و المسنين)	
	Taux de pauvreté (%) année 2020	Population infirme	Associations pour handicapés	Unités locales pour la promotion sociale	Familles bénéficiant du soin au tarif réduit	Budget réservé à l'aide financière en m.D	Familles nécessiteuses bénéficiant		
						de la gratuité des soins	d'une aide financière (y compris vieillards et handicapés)		
Mahdia		2358	5	1	3576	2237.76	1100	1036	المهدية
Bou Merdes		1934	1	1	3650	1540.08	760	713	بومرداس
Ouled Chamekh		811	1	1	1534	680.4	368	315	أولاد الشامخ
Chorbane		1661	1	1	3301	1676.16	831	776	شربان
Hbira		1371	1	1	2843	1505.52	708	697	هبيرة
Essouassi		1732	2	1	3817	1900.8	928	880	السواسي
El Jem		1232	1	1	2475	1620	783	750	الجم
Chebba		1860	1	1	4898	2285.28	1071	1058	الشابية
Melloulech		750	1	1	2771	1527.12	717	707	ملولش
Sidi Alouane		648	1	1	1264	1293.84	605	599	سيدي علوان
Ksour Essaf		960	0	1	1471	1026	481	475	قصور الساف
<b>Total</b>		<b>15317</b>	<b>15</b>	<b>11</b>	<b>31600</b>	<b>17292.96</b>	<b>8352</b>	<b>8006</b>	كامل الولاية

Source: Direction générale de la promotion sociale/Direction régionale

الإدارة العامة للنهوض الاجتماعي/الإدارة الجهوية للشؤون الاجتماعية المهديّة  
ملاحظة: تتمتع كل عائلة بمنحة قارة تقدر 180 د/شهريا

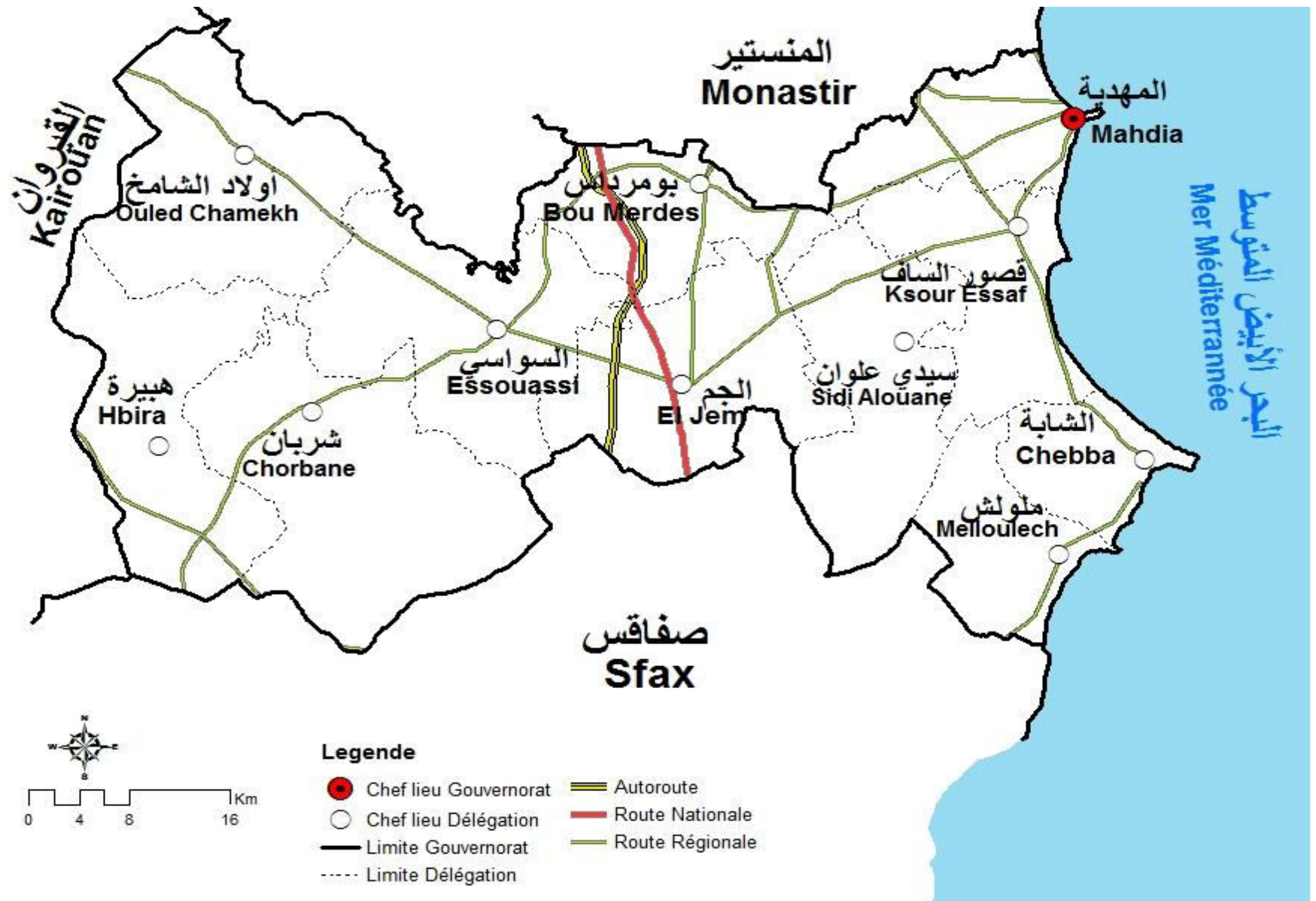
المسافات الفاصلة بين المعتمديات (كلم)  
Distances inter-délégations (KM)

Délégation	قصور الساف	سيدي علوان	ملولش	الشابية	الجم	السواسي	هبيرة	شربان	أولاد الشامخ	بومرداس	البرادعة	الرجيش	المهدية	المعتمدية
Mahdia	14	22	48	38	43	58	96	76	86	32	28	6		المهدية
REJICHE	7	17	43	32	38	53	93	70	80	36	23		6	الرجيش
EL BERADAA	16	24	25	14	34	50	91	67	77	48		23	28	البرادعة
Bou Merdes	27	24	49	55	20	25	63	43	52		48	36	33	بومرداس
Ouled Chamekh	73	67	79	68	43	27	65	45		52	77	80	85	أولاد الشامخ
Chorbane	65	60	91	88	33	17	25		44	42	67	70	75	شربان
Hbira	80	77	110	105	50	42		25	52	65	91	93	98	هبيرة
Essouassi	45	40	82	71	16		38	18	27	25	50	53	58	السواسي
El Jem	30	24	34	55		16	64	44	45	20	34	38	43	الجم
Chebba	25	26	11		55	70	80	108	97	55	14	32	37	الشابية
Melloulech	36	37		11	34	50	96	67	77	49	25	43	48	ملولش
Sidi Alouane	11		27	27.5	27.5	43	82.5	60	70	29	24	17	25.5	سيدي علوان
Ksour Essaf		11	28	23	30	42	75	57	62	25	16	7	14	قصور الساف

Source: Direction régionale de l'Equipeement et l'Habitat

المصدر: الإدارة الجهوية للتجهيز و الإسكان - مصلحة الطرقات





خصائص الهجرة

**Caractéristiques migratoires**

الهجرة الداخلية

**Migration intérieure**

توزيع المهاجرين حسب معتمدية الإقامة سنة 2014 وأسباب المغادرة والجنس بين 2009 و2014 (%)  
Répartition des migrants selon la délégation de résidence en 2014 , raisons de sortie et genre entre 2009 et 2014(%)

Total genre

مجموع الجنسين

Délégation	أسباب المغادرة Raisons de sortie						الهجرة على مستوى المعتمديات migration au niveau délégation			الحراك العام Mobilité générale	المعمدية
	أسباب أخرى Autres	الدراسة études	مصاحبة الأسرة Accompagnement de la famille	الزواج mariage	اقتناء مسكن و تحسين ظروف العيش acquisition logement et amélioration des conditions de vie	العمل emploi	صافي الهجرة Solde migratoire	المغادرون Sortants	الوافدون Entrants		
Mahdia	2.91	15.90	20.80	27.66	7.19	25.54	-888	5980	5092	16875	المهدية
Bou Merdès	1.40	7.39	13.57	47.50	12.18	17.96	55	501	556	3250	بومرداس
Ouled Chamekh	2.87	8.12	21.18	21.02	7.32	39.49	-231	628	397	2367	اولاد شلمخ
Chorbène	2.36	7.59	22.05	23.79	9.54	34.67	-343	975	632	2220	شربان
Hebira	1.06	5.56	26.98	29.89	7.14	29.37	97	378	475	1310	هييرة
Esouassi	2.44	6.17	20.94	34.35	5.86	30.24	-567	1313	746	4487	السواسي
El Djem	1.69	10.31	21.28	34.68	9.79	22.24	-494	1358	864	3902	الجم
Chorbène	2.70	17.10	20.95	28.02	9.77	21.47	253	778	1031	3609	الشابية
Meloulech	3.34	12.34	12.85	41.65	11.57	18.25	-97	389	292	1273	ملولش
Sidi Alouane	1.03	7.86	23.76	44.79	7.01	15.56	-41	585	544	3218	سيدي علوان
Ksour Essef	2.78	10.67	21.61	33.63	9.06	22.24	-225	1115	890	6027	قصور المساف
Total	2.51	12.15	20.85	30.77	8.07	25.64	-2481	14000	11519	48538	المجموع
Total Tunisie	3.23	5.90	29.09	25.52	19.09	17.17	0	688277	688277	1666036	كامل البلاد

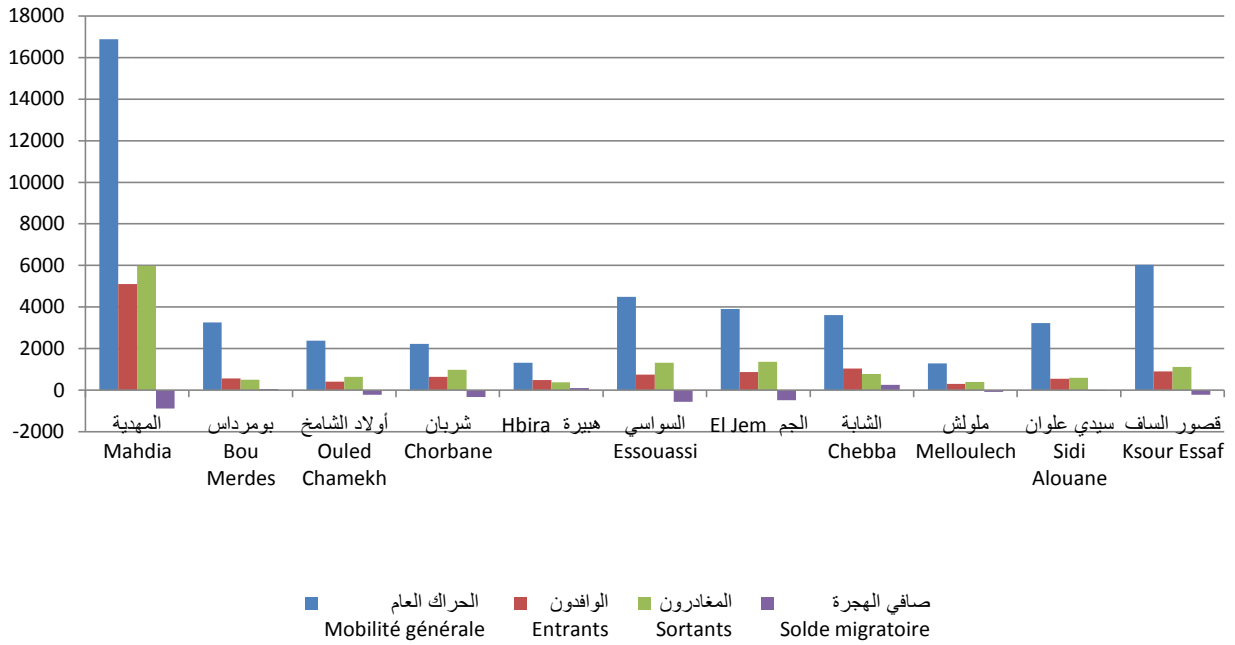
توزيع المهاجرين حسب معتمدية الإقامة سنة 2014 وأسباب المغادرة والجنس بين 2009 و2014 (%)  
Répartition des migrants selon la délégation de résidence en 2014 , raisons de sortie et genre entre 2009 et 2014(%)

Délégation	أسباب المغادرة Raisons de sortie						الهجرة على مستوى المعتمديات migration au niveau délégation			الحراك العام Mobilité générale	المعتمدية
	أسباب أخرى Autres	الدراسة études	مصاحبة الأسرة Accompagnement de la famille	الزواج mariage	اقتناء مسكن و تحسين ظروف العيش acquisition logement et amélioration des conditions de vie	العمل emploi	صافي الهجرة Solde migratoire	المغادرون Sortants	الوافدون Entrants		
Mahdia	3.22	19.12	14.83	18.33	8.23	36.27	-199	2892	2693	8821	المهدية
Bou Merdès	1.49	9.95	11.94	31.84	15.42	29.35	27	201	228	1596	بومرداس
Ouled Chamekh	2.00	9.33	16.00	13.67	10.33	48.67	-137	300	163	1279	اولاد شامخ
Chorbène	1.68	10.55	20.86	18.94	11.51	36.45	-137	417	280	1013	شريان
Hebira	1.11	8.89	23.33	22.22	8.33	36.11	35	180	215	648	هبيرة
Esouassi	2.30	6.40	18.72	21.84	6.40	44.33	-299	609	310	2170	السواسي
El Djem	1.44	14.54	17.25	24.28	11.50	30.99	-222	626	404	2050	الجم
Chorbène	2.22	19.39	16.90	21.05	12.47	27.98	130	361	491	1860	الشابة
Meloulech	3.70	14.81	9.26	31.48	14.20	26.54	-34	162	128	694	ملولش
Sidi Alouane	1.27	12.66	20.68	28.27	8.02	29.11	-13	237	224	1860	سيدي علوان
Ksour Essef	2.73	14.65	18.36	21.09	12.30	30.86	-119	512	393	3403	قصور المساف
Total	2.54	15.24	16.48	20.64	9.60	35.49	-968	6497	5529	25394	المجموع
Total Tunisie	3.42	6.63	22.24	19.90	23.78	24.03	0	332166	332166	836360	كامل البلاد

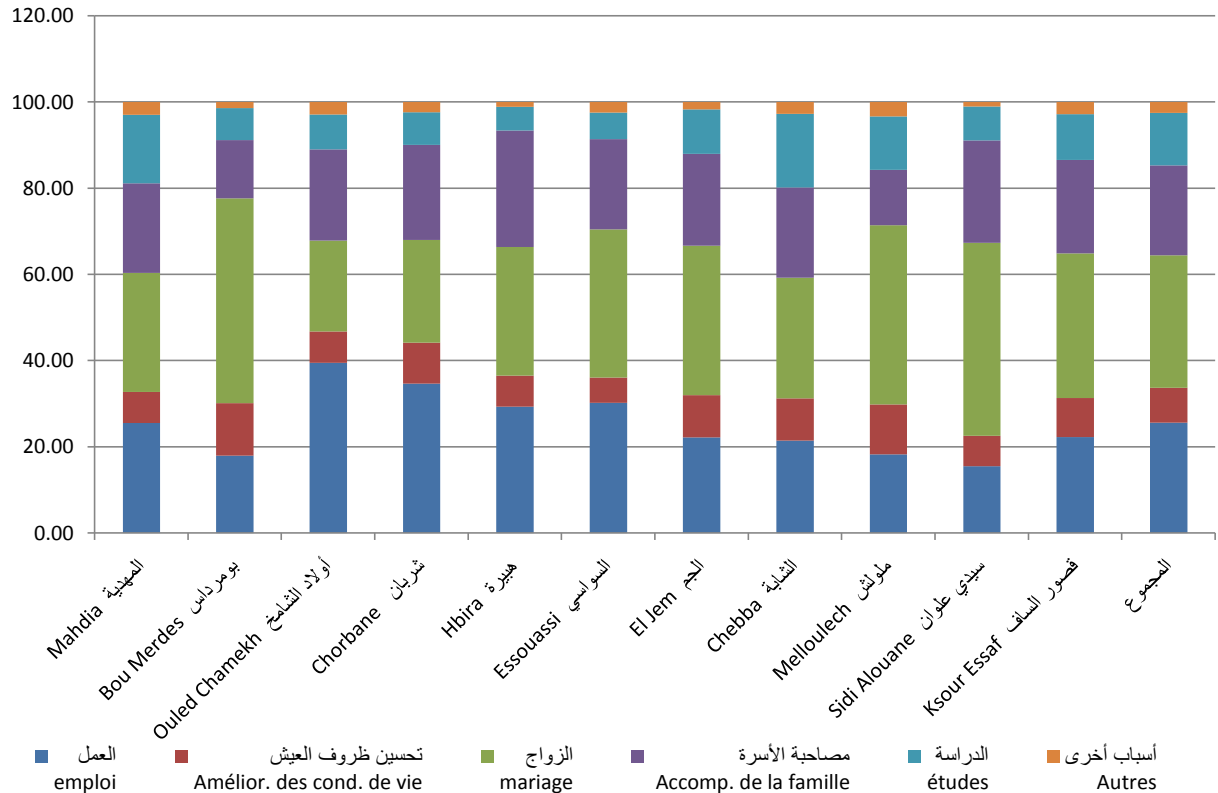
توزيع المهاجرين حسب معتمدية الإقامة سنة 2014 وأسباب المغادرة والجنس بين 2009 و2014 (%)  
Répartition des migrants selon la délégation de résidence en 2014 , raisons de sortie et genre entre 2009 et 2014(%)

Délégation	أسباب المغادرة Raisons de sortie						الهجرة على مستوى المعتمديات migration au niveau délégation			الحراك العام Mobilité générale	المعتمدية
	أسباب أخرى Autres	الدراسة études	مصاحبة الأسرة Accompagnement de la famille	الزواج mariage	اقتناء مسكن و تحسين ظروف العيش acquisition logement et amélioration des conditions de vie	العمل emploi	صافي الهجرة Solde migratoire	المغادرون Sortants	الوافدون Entrants		
Mahdia	2.62	12.89	26.39	36.40	6.22	15.48	-689	3088	2399	8054	المهدية
Bou Merdès	1.33	5.67	14.67	58.00	10.00	10.33	28	300	328	1654	بومرداس
Ouled Chamekh	3.66	7.01	25.91	27.74	4.57	31.10	-94	328	234	1088	اولاد شامخ
Chorbène	2.87	5.38	22.94	27.42	8.06	33.33	-206	558	352	1207	شريان
Hebira	1.01	2.53	30.30	36.87	6.06	23.23	62	198	260	662	هبيرة
Esouassi	2.56	5.97	22.87	45.17	5.40	18.04	-268	704	436	2317	السواسي
El Djem	1.91	6.69	24.73	43.58	8.33	14.75	-272	732	460	1852	الجم
Chorbène	3.12	15.11	24.46	34.05	7.43	15.83	123	417	540	1749	الشابية
Meloulech	3.08	10.57	15.42	48.90	9.69	12.33	-63	227	164	579	ملولش
Sidi Alouane	0.86	4.60	25.86	56.03	6.32	6.32	-28	348	320	1358	سدي علوان
Ksour Essef	2.82	7.30	24.38	44.28	6.30	14.93	-106	603	497	2624	قصور الساف
Total	2.49	9.48	24.63	39.54	6.74	17.11	-1513	7503	5990	23144	المجموع
Total Tunisie	3.05	5.22	35.47	30.76	14.72	10.77	0	356111	356111	829676	كامل البلاد

**الهجرة الداخلية (الحراك العام ، الوافدون ، المغادرون وصافي الهجرة)**  
**(mobilité générale, immigrants, émigrants et solde migratoire )**



**الهجرة الداخلية (أسباب المغادرة) % (reasons of emigration)**  
**d'émigration**



الهجرة الخارجية

**Migration ext rieure**



(%) الهجرة الخارجية: توزيع الوافدين و المغادرين خلال الفترة 2009 - 2014 حسب معتمدية الإقامة وأسباب المغادرة والجنس

Répartition des immigrants et des émigrants selon la délégation de résidence, les raisons de d'émigration et le genre entre 2009 et 2014 (%)

Total Genre		مجموع الجنسين									
Délégation	أسباب المغادرة للخارج (%) Raisons d'émigration (%)						الهجرة الخارجية migration internationale			المعتمدية	
	أسباب أخرى Autres	الدراسة études	مصاحبة الأسرة Accompagnement de la famille	الزواج mariage	اقتناء مسكن و تحسين ظروف العيش acquisition logement et amélioration des conditions de vie	العمل emploi	صافي الهجرة Solde migratoire	المغادرون الى الخارج émigrants	الوافدون من الخارج immigrants		
Mahdia	0.86	10.07	1.47	8.11	0.25	79.24	-52	815	763	المهدية	
Bou Merdès	0.56	4.18	0.28	5.57	0.00	89.42	-240	359	119	بومرداس	
Ouled Chamekh	0.87	2.25	1.56	1.04	0.00	94.29	-507	578	71	اولاد شامخ	
Chorbène	0.00	4.17	0.00	0.52	0.00	95.31	-141	192	51	شربين	
Hebira	1.46	4.38	0.73	2.19	0.00	91.24	-99	138	39	هبيرة	
Esouassi	1.10	3.13	1.84	1.65	0.74	91.54	-413	544	131	السواسي	
El Djem	0.30	3.95	0.00	3.04	0.91	91.79	-235	329	94	الجم	
Chorbène	1.42	22.75	0.47	5.21	0.47	69.67	-68	211	143	الشابة	
Meloulech	0.45	1.79	0.00	0.00	1.35	96.41	-159	223	64	ملولش	
Sidi Alouane	0.11	2.99	0.44	1.11	0.33	95.02	-764	904	140	سدي علوان	
Ksour Essef	0.58	4.96	0.72	3.88	0.65	89.22	-1149	1393	244	قصور المساف	
Total	0.63	5.32	0.84	3.34	0.44	89.42	-3827	5686	1859	المجموع	
Total Tunisie	1.18	14.20	1.06	9.66	0.52	73.38	-22281	65924	43643	كامل البلاد	

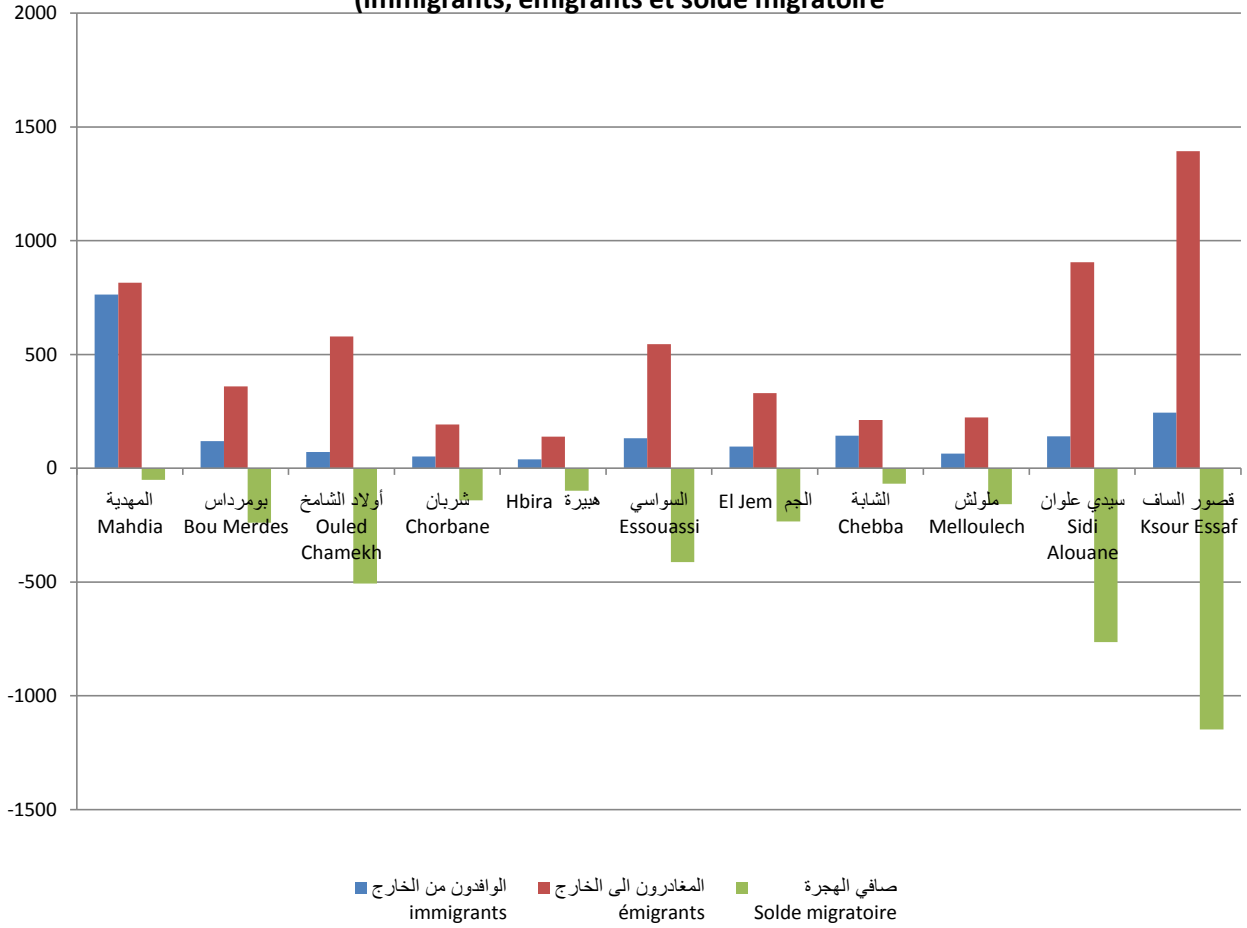
**(%) الهجرة الخارجية: توزيع الوافدين والمغادرين خلال الفترة 2009 - 2014 حسب معتمدية الإقامة وأسباب المغادرة والجنس**  
**Répartition des immigrants et des émigrants selon la délégation de résidence, les raisons de d'émigration et le genre entre 2009 et 2014 (%)**

Total Masculin										مجموع الذكور
Délégation	أسباب المغادرة للخارج (%) Raisons d'émigration (%)						الهجرة الخارجية migration internationale			المعتمدية
	أسباب أخرى Autres	الدراسة études	مصاحبة الأسرة Accompagnement de la famille	الزواج mariage	اقتناء مسكن و تحسين ظروف العيش acquisition logement et amélioration des conditions de vie	العمل emploi	صافي الهجرة Solde migratoire	المغادرون الى الخارج émigrants	الوافدون من الخارج immigrants	
Mahdia	0.83	8.43	0.97	5.39	0.28	84.12	-319	725	406	المهدية
Bou Merdès	0.30	3.55	0.00	2.66	0.00	93.49	-266	338	72	بومرداس
Ouled Chamekh	0.54	1.81	0.72	0.54	0.00	96.39	-512	554	42	اولاد شامخ
Chorbène	0.00	3.24	0.00	0.00	0.00	96.76	-159	185	26	شربان
Hebira	0.00	3.15	0.00	0.00	0.00	96.85	-103	128	25	هبيرة
Esouassi	0.59	2.95	1.18	1.18	0.79	93.32	-446	509	63	السواسي
El Djem	0.00	4.33	0.00	1.00	1.00	93.67	-233	300	67	الجم
Chorbène	1.60	21.81	0.00	3.72	0.53	72.34	-113	188	75	الشابية
Meloulech	0.45	1.36	0.00	0.00	1.36	96.82	-184	220	36	ملولش
Sidi Alouane	0.11	2.30	0.23	0.57	0.34	96.44	-798	871	73	سبدي علوان
Ksour Essef	0.61	4.20	0.23	2.29	0.69	91.99	-1188	1312	124	قصور الساف
<b>Total</b>	<b>0.49</b>	<b>4.51</b>	<b>0.41</b>	<b>1.91</b>	<b>0.47</b>	<b>92.21</b>	<b>-4321</b>	<b>5330</b>	<b>1009</b>	<b>المجموع</b>
<b>Total Tunisie</b>	<b>1.01</b>	<b>12.11</b>	<b>0.45</b>	<b>4.32</b>	<b>0.54</b>	<b>81.57</b>	<b>-30237</b>	<b>54952</b>	<b>24715</b>	<b>كامل البلاد</b>

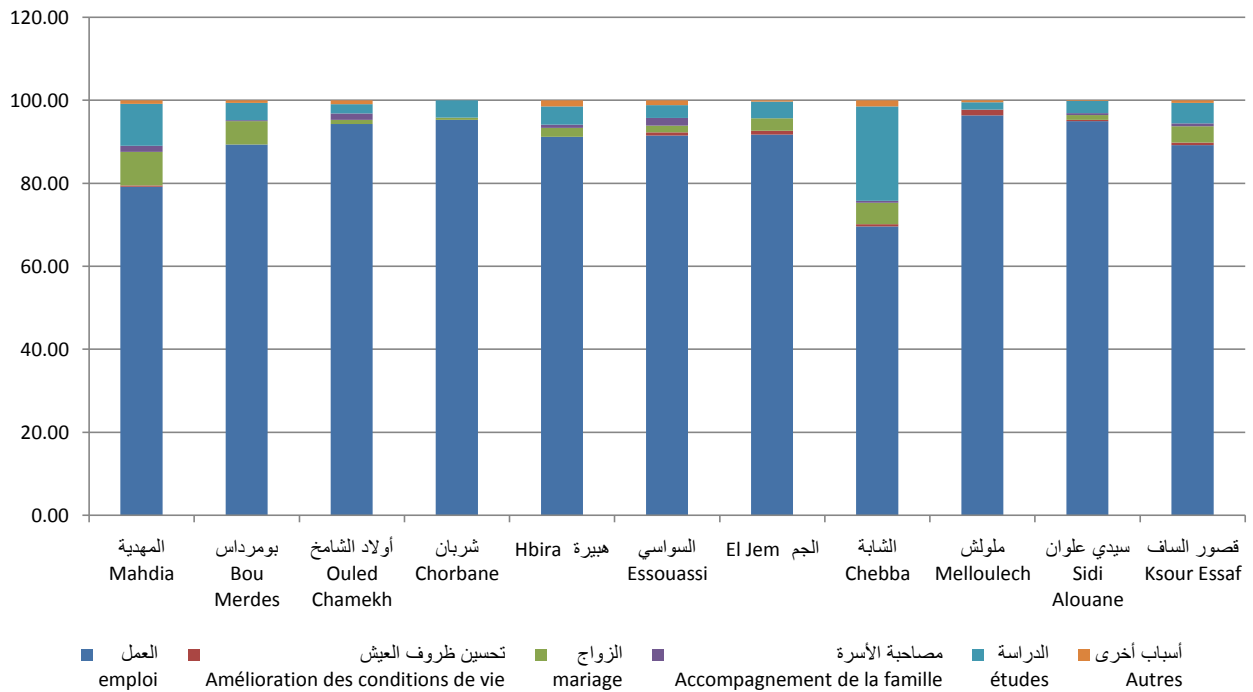
الهجرة الخارجية: توزيع الوافدين و المغادرين خلال الفترة 2009 - 2014 حسب معتمدية الإقامة وأسباب المغادرة والجنس (%)  
Répartition des immigrants et des émigrants selon la délégation de résidence, les raisons de d'émigration et le genre entre 2009 et 2014 (%)

Total Féminin											مجموع الإناث
Code Délégation	Délégation	أسباب المغادرة للخارج (%) Raisons d'émigration (%)						الهجرة الخارجية migration internationale			المعتمدية
		أسباب أخرى Autres	الدراسة études	مصاحبة الأسرة Accompagne ment de la famille	الزواج mariage	اقتناء مسكن و تحسين ظروف العيش acquisition logement et amélioration des conditions de vie	العمل emploi	صافي الهجرة Solde migratoire	المغادرون الى الخارج émigrants	الوافدون من الخارج immigrants	
3351	Mahdia	1.11	23.33	5.56	30.00	0.00	40.00	267	90	357	المهدية
3352	Bou Merdès	4.76	14.29	4.76	52.38	0.00	23.81	26	21	47	بومرداس
3353	Ouled Chamekh	8.33	12.50	20.83	12.50	0.00	45.83	5	24	29	اولاد شامخ
3354	Chorbène	0.00	28.57	0.00	14.29	0.00	57.14	18	7	25	شربان
3355	Hebira	20.00	20.00	10.00	30.00	0.00	20.00	4	10	14	هبيرة
3356	Esouassi	8.57	5.71	11.43	8.57	0.00	65.71	33	35	68	السواسي
3357	El Djem	3.45	0.00	0.00	24.14	0.00	72.41	-2	29	27	الجم
3358	Chorbène	0.00	30.43	4.35	17.39	0.00	47.83	45	23	68	الشابية
3359	Meloulech	0.00	33.33	0.00	0.00	0.00	66.67	25	3	28	ملولش
3360	Sidi Alouane	0.00	21.21	6.06	15.15	0.00	57.58	34	33	67	سيدي علوان
3361	Ksour Essef	0.00	17.50	8.75	30.00	0.00	43.75	39	81	120	قصور الساف
33	Total	2.82	17.46	7.32	24.79	0.00	47.61	494	356	850	المجموع
	Total Tunisie	2.03	24.67	4.12	36.45	0.42	32.31	7956	10972	18928	كامل البلاد

### Migration externe (الهجرة الخارجية) (المغادرون ، الوافدون و صافي الهجرة) (immigrants, émigrants et solde migratoire)



### الهجرة الخارجية (أسباب المغادرة) (Migration externe (raisons d'émigration) %)



القطاعات الاجتماعية  
**Secteurs Sociaux**

التعليم

**Enseignement**

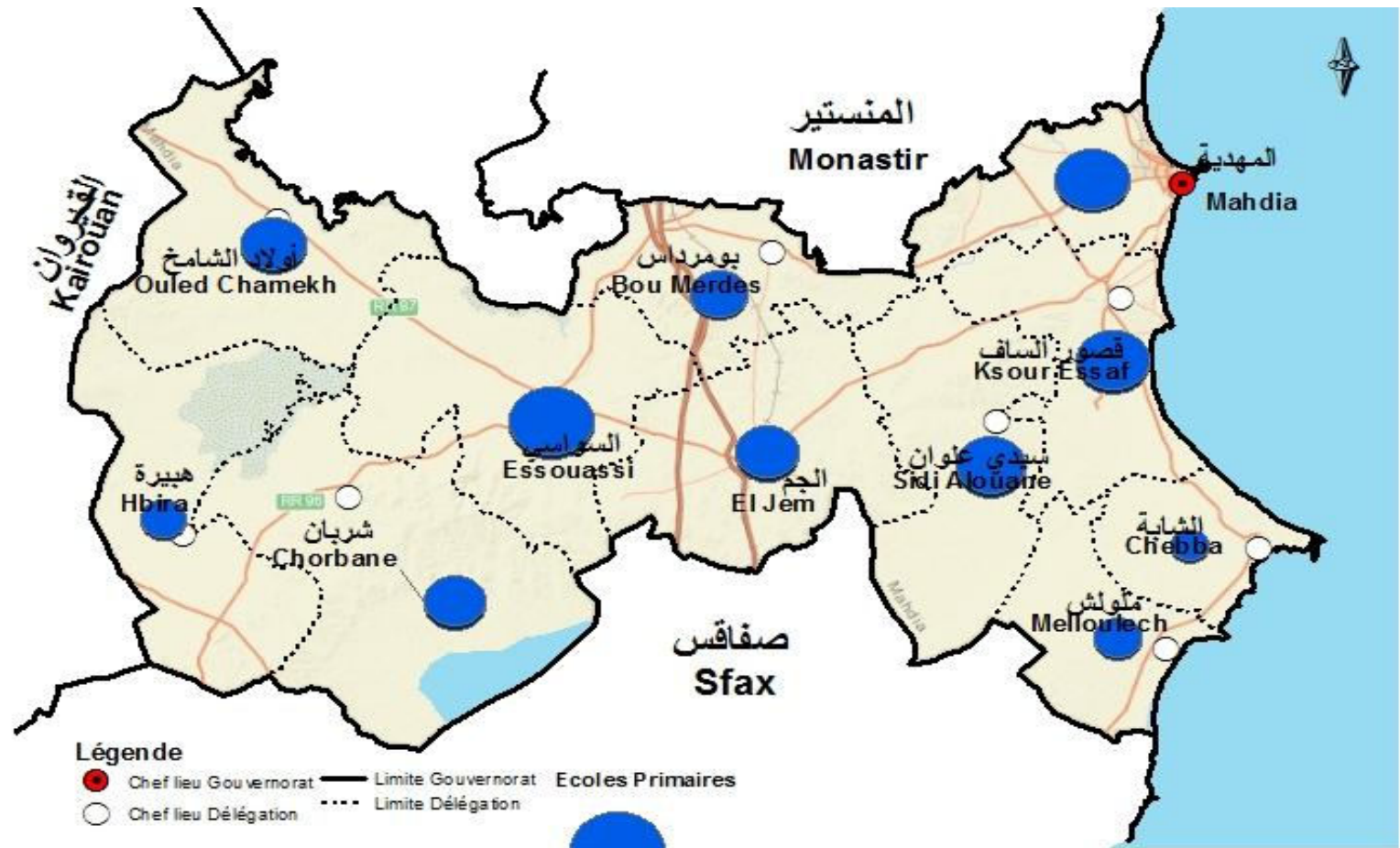
تطور عدد المدارس والقاعات بالمرحلة الأولى من التعليم الأساسي

Evolution du nombre d'écoles et des locaux classes du 1er cycle de l'enseignement de base

DELEGATION	locaux classes		écoles		المعتمدية
	2021	2020	2021	2020	
Mahdia	188	188	23	23	المهدية
Bou Merdes	96	88	15	15	بومرداس
Ouled Chamekh	80	78	18	18	أولاد الشامخ
Chorbane	84	81	18	18	شربان
Hbira	42	39	10	10	هبيرة
Essouassi	148	153	29	29	السواسي
El Jem	129	125	18	18	الجم
Chebba	75	77	10	10	الشابية
Melloulech	62	61	11	11	ملولش
Sidi Alouane	117	114	21	21	سيدي علوان
Ksour Essaf	146	146	21	21	قصور الساف
<b>GOUVERNORAT</b>	<b>1167</b>	<b>1150</b>	<b>194</b>	<b>194</b>	<b>الولاية</b>

Source: Commissariat Régional de l'Education de Mahdia

المصدر: المندوبية الجهوية للتربية بالمهدية





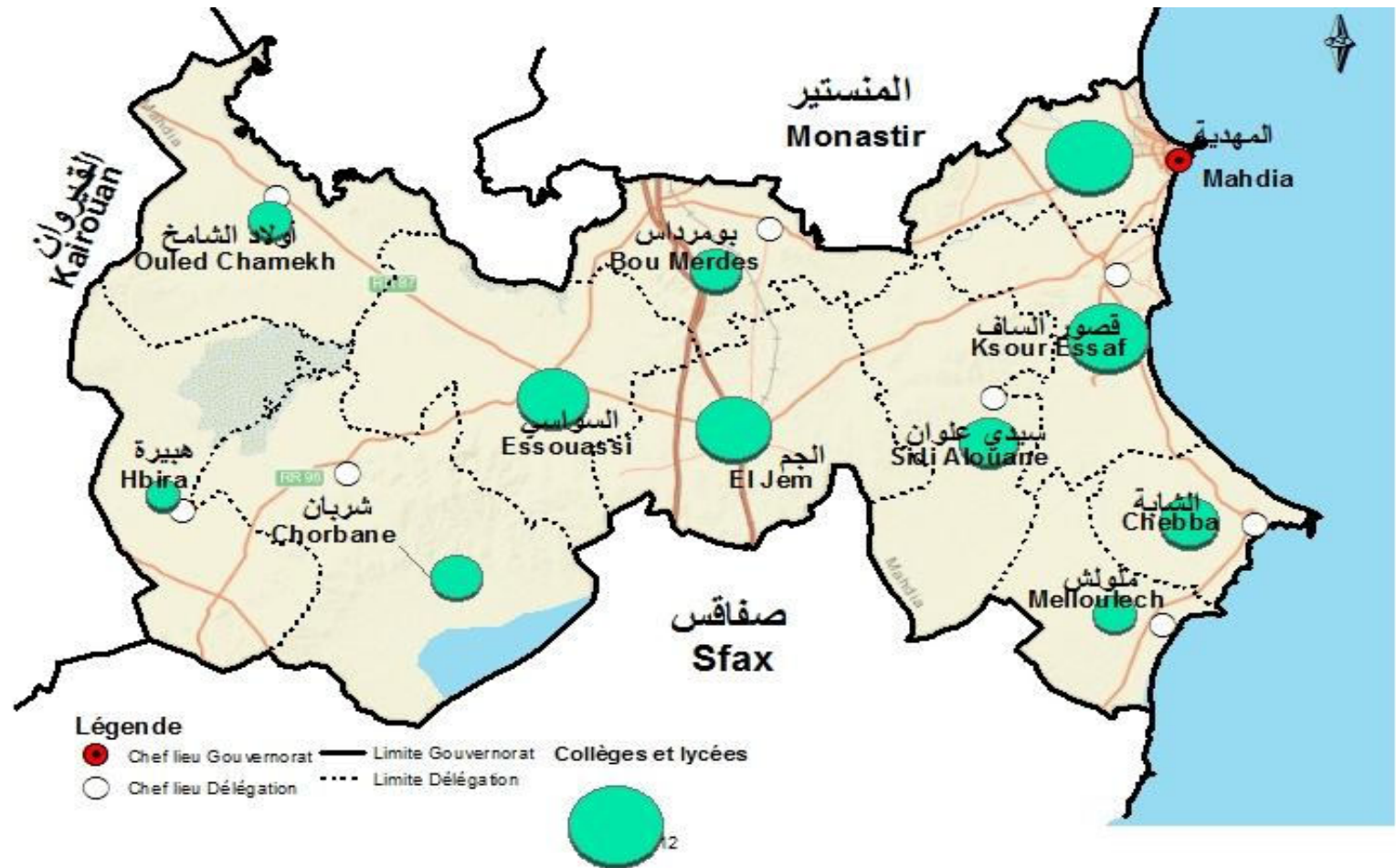
تطور عدد المدارس الاعدادية والمعاهد الثانوية وقاعات التدريس بالمرحلة الثانية من التعليم الأساسي والتعليم الثانوي

**Evolution du nombre des collèges , des lycées et des locaux classes  
du 2ème cycle de l'enseignement de base et de l'enseignement secondaire**

DELEGATION	قاعات التدريس المختصة		قاعات التدريس		المدارس الاعدادية والمعاهد الثانوية		المعتمدية
	Locaux classes spécialisés		Locaux classes		Collèges et lycées		
	2021	2020	2021	2020	2021	2020	
Mahdia	95	98	186	185	12	12	المهدية
Bou Merdes	35	36	80	80	4	4	بومرداس
Ouled Chamekh	24	21	50	54	3	3	أولاد الشامخ
Chorbane	31	34	67	67	4	4	شربان
Hbira	16	16	39	38	2	2	هبيرة
Essouassi	53	50	115	115	7	7	السواسي
El Jem	63	64	124	124	8	8	الجم
Chebba	43	40	74	68	6	6	الشابة
Melloulech	21	22	50	50	3	3	ملولش
Sidi Alouane	35	35	86	87	5	5	سيدي علوان
Ksour Essaf	71	80	162	162	10	10	قصور الساف
<b>GOUVERNORAT</b>	<b>487</b>	<b>496</b>	<b>1033</b>	<b>1030</b>	<b>64</b>	<b>64</b>	<b>الولاية</b>

Source: Commissariat Régional de l'Education de Mahdia

المصدر: المندوبية الجهوية للتربية بالمهدية



تطور عدد التلاميذ والمدرسين بالمرحلة الأولى من التعليم الأساسي  
Evolution du nombre des élèves et des enseignants du 1er cycle de l'enseignement de base

DELEGATION	Enseignants المدرسون				Elèves التلاميذ				المعتمدية
	دونت منهم إناث fém	2021/2020	دونت منهم إناث fém	2021/2020	دونت منهم إناث fém	2021/2020	دونت منهم إناث fém	2020/2021	
Mahdia	393	510	395	508	4418	9104	4395	9083	المهدية
Bou Merdes	183	248	151	221	2297	4865	2326	4838	بومرداس
Ouled Chamekh	106	192	98	176	1579	3262	1567	3165	أولاد الشامخ
Chorbane	100	193	94	192	1679	3433	1683	3412	شربان
Hbira	53	100	44	98	679	1472	670	1446	هبيرة
Essouassi	242	388	225	368	3764	7942	3771	7744	السواسي
El Jem	252	349	234	323	3138	6599	3113	6491	الجم
Chebba	153	208	156	210	1611	3409	1653	3508	الشابية
Melloulech	110	155	101	153	1322	2755	1339	2748	ملولش
Sidi Alouane	198	305	176	278	2581	5412	2526	5325	سيدي علوان
Ksour Essaf	264	349	263	353	3005	6425	3095	6458	قصور الساف
<b>GOUVERNORAT</b>	<b>2054</b>	<b>2997</b>	<b>1937</b>	<b>2880</b>	<b>26073</b>	<b>54678</b>	<b>26138</b>	<b>54218</b>	الولاية

Source: Commissariat Régional de l'Education de Mahdia

المصدر: المندوبية العامة للتربية بالمهدية

تطور عدد التلاميذ والمدرسين بالمرحلة الثانية من التعليم الأساسي والتعليم الثانوي  
Evolution du nombre des élèves et des enseignants  
du 2ème cycle de l'enseignement de base et de l'enseignement secondaire

DELEGATION	Enseignants المدرسون				Elèves التلاميذ				المعتمدة
	منهم إناث fém	2020/2021	منهم إناث fém	2020/2021	منهم إناث fém	2020/2021	منهم إناث fém	2020/2021	
Mahdia	346	615	352	623	4018	7278	4025	7399	المهدية
Bou Merdes	113	228	109	223	1695	2927	1702	3003	بومرداس
Ouled Chamekh	50	111	52	117	977	1590	991	1706	أولاد الشامخ
Chorbane	68	166	73	176	1319	2222	1286	2234	شربان
Hbira	37	88	42	94	653	1128	695	1185	هبيرة
Essouassi	173	385	146	310	2378	4009	2389	4270	السواسي
El Jem	173	368	168	335	2234	4664	2672	4804	الجم
Chebba	145	265	129	238	1771	3223	1744	3236	الشابية
Melloulech	59	137	53	130	1013	1808	957	1897	ملولش
Sidi Alouane	93	219	99	220	1639	2730	1640	2850	سيدي علوان
Ksour Essaf	229	414	232	429	2780	4727	2752	4824	قصور الساف
GOUVERNORAT	1486	2996	1455	2895	20477	36306	20853	37408	الولاية

Source: Commissariat Régional de l'Education de Mahdia

المصدر: المندوبية الجهوية للتربية بالمهدية

تطور مؤشرات المرحلة الأولى من التعليم الأساسي  
Evolution des indicateurs du 1er cycle de l'enseignement de base

Délégation	معدل التلاميذ لكل مدرس Elèves par Enseignant		متوسط كثافة الفصل Elèves par Classe		نسبة التداول على القاعات Taux d'occupation des locaux classes		المعتمدية
	2021/2020	2020/2019	2021/2020	2020/2019	2021/2020	2020/2019	
Mahdia	17.9	17.9	26.90	27.10	1.8	1.8	المهدية
Bou Merdes	19.6	21.9	26.20	26.60	1.9	2.1	بومرداس
Ouled Chamekh	17.0	18.0	21.50	21.40	1.9	1.9	أولاد الشامخ
Chorbane	17.8	17.8	23.50	23.90	1.7	1.8	شربان
Hbira	14.7	14.8	20.40	20.40	1.7	1.8	هبيرة
Essouassi	20.5	21.0	26.30	26.80	2.0	1.9	السواسي
El Jem	18.9	20.1	27.40	27.60	1.9	1.9	الجم
Chebba	16.4	16.7	25.60	27.00	1.8	1.7	الشابية
Melloulech	17.8	18.0	24.80	24.80	1.8	1.8	ملولش
Sidi Alouane	17.7	19.2	23.80	24.20	1.9	1.9	سيدي علوان
Ksour Essaf	18.4	18.3	26.30	26.60	1.7	1.7	قصور الساف
<b>GOUVERNORAT</b>	<b>18.20</b>	<b>18.80</b>	<b>25.40</b>	<b>25</b>	<b>1.8</b>	<b>1.8</b>	الولاية

Source: Commissariat Régional de l'Education de Mahdia

المصدر: المندوبية الجهوية للتربية بالمهدية

تطور مؤشرات المرحلة الثانية من التعليم الأساسي والتعليم الثانوي

Evolution des indicateurs du 2ème cycle de l'enseignement de base et de l'enseignement secondaire

Délégation	معدل التلاميذ لكل مدرس		متوسط كثافة الفصل		المعتمدية
	Elèves par Enseignant		Elèves par Classe élève		
	2021/2020	2020/2019	2021/2020	2020/2019	
Mahdia	12.00	11.90	26.8	26.9	المهدية
Bou Merdes	13.20	13.50	26.90	27.30	بومرداس
Ouled Chamekh	15.40	14.60	26.50	28.40	أولاد الشامخ
Chorbane	13.50	12.70	25.50	25.70	شريان
Hbira	13.50	12.60	24.50	25.30	هبيرة
Essouassi	11.10	13.80	27.50	27.50	السواسي
El Jem	13.10	14.30	27.10	27.00	الجم
Chebba	12.20	13.60	26.60	28.60	الشابة
Melloulech	13.80	14.60	25.80	26.20	ملولش
Sidi Alouane	13.00	13.00	25.30	25.90	سيدي علوان
Ksour Essaf	11.70	11.20	25.70	25.30	قصور الساف
<b>GOVERNORAT</b>	<b>12.50</b>	<b>12.50</b>	<b>26.40</b>	<b>26.80</b>	<b>الولاية</b>

Source: Commissariat Régional de l'Education de Mahdia  
Commissariat Général au Développement Régional

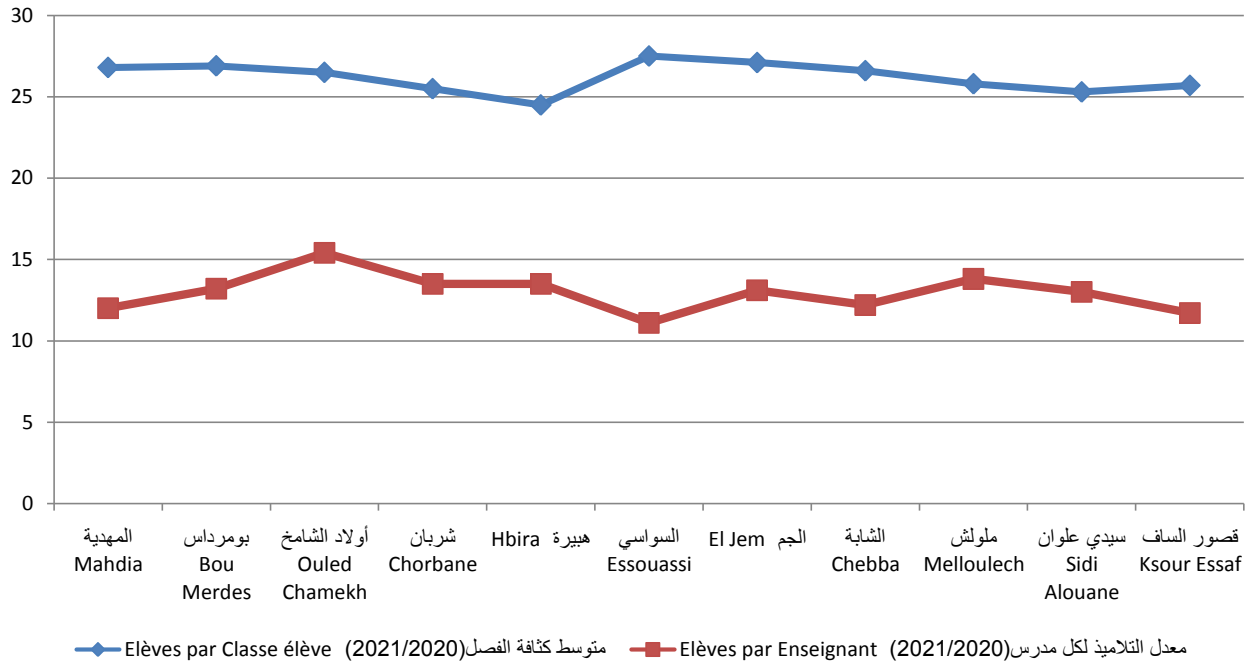
تطور نسب النجاح إلى السنة الأولى للتعليم الثانوي والباكالوريا  
Evolution des taux de réussite pour la 1ère année de l'enseignement secondaire et du BAC

Délégation	نسبة النجاح في البكالوريا Taux de réussite au BAC		نسبة النجاح في شهادة ختم التعليم الأساس (9 أساسى) (*) Taux de réussite pour la 1ère A. secondaire		المعتمدية
	2021/2020	2020/2019	2021/2020	2020/2019	
Mahdia	85.41	68.14	76.82	70.76	المهدية
Bou Merdes	84.89	48.28	63.86	45.00	يومرداس
Ouled Chamekh	81.11	37.25	65.12	13.00	أولاد الشامخ
Chorbane	85.63	48.39	71.72	29.10	شريان
Hbira	60.15	36.76	55.62	25.00	هبيرة
Essouassi	79.95	50.33	64.25	43.24	السواصي
El Jem	75.46	48.79	72.74	69.23	الجم
Chebba	80.00	74.84	71.83	46.88	الشابية
Melloulech	79.51	48.00	72.39	44.44	ملولش
Sidi Alouane	80.50	43.18	72.08	50.00	سيدي علوان
Ksour Essaf	80.25	51.42	75.41	51.56	قصور الساف
<b>GOUVERNORAT</b>	<b>80.55</b>	<b>53.46</b>	<b>71.13</b>	<b>57.03</b>	<b>الولاية</b>

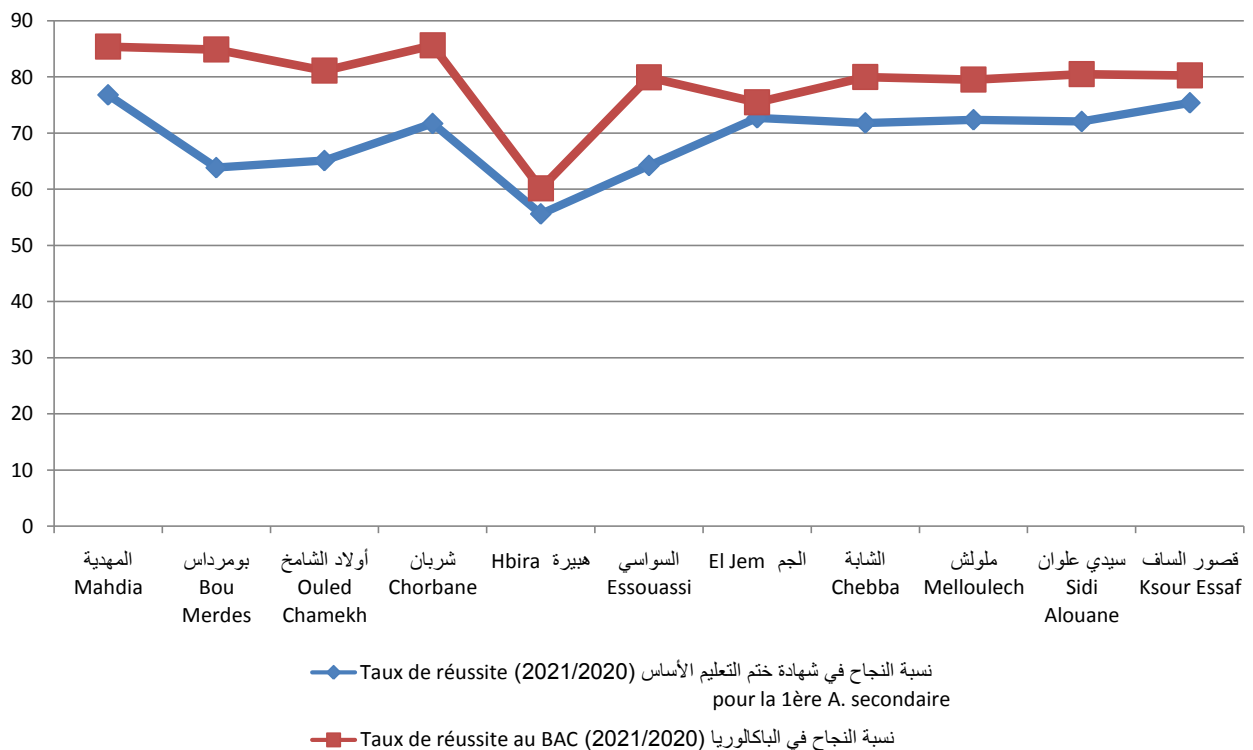
Source : Commissariat Régional de l'Education de Mahdia

المصدر: المندوبية الجهوية للتربية بالمهدية

مؤشرات المرحلة الثانية من التعليم الأساسي والتعليم الثانوي  
Indicateurs du 2ème cycle de l'enseignement de base et de l'enseignement secondaire



نسب النجاح إلى السنة الأولى للتعليم الثانوي والباكالوريا  
Taux de réussite pour la 1ère année de l'enseignement secondaire et du BAC





مرحلة ثانية تعليم أساسي و ثانوي- توزيع الناجحين في البكالوريا حسب الإختصاص  
2 éme cycle de base et secondaire - Répartition des bacheliers par spécialité

DELEGATION	Sciences Expérimentales العلوم التجريبية			Mathématiques		الرياضيات		المعتمدية
	نسبة النجاح (%) Taux de	عدد الناجحين Admis	عدد المترشحين Candidats	نسبة النجاح (%) Taux de réussite	عدد الناجحين Admis	عدد المترشحين Candidats		
Mahdia	87.86	152	173	90.91	60	66	المهدية	
Bou Merdes	79.49	31	39	83.33	10	12	بومرداس	
Ouled Chamekh	80.77	21	26	25.00	2	8	أولاد الشامخ	
Chobane	69.23	18	26	70.00	14	20	شربان	
Hbira	72.00	18	25	48.00	12	25	هبيرة	
Essouassi	87.10	54	62				السواسي	
El Jem	77.04	104	135				الجم	
Chebba	91.11	41	45	90.00	27	30	الشابية	
Melloulech	83.33	20	24	68.42	13	19	ملولش	
Sidi Alouane	87.27	48	55	78.95	15	19	سيدي علوان	
Ksour Essaf	81.31	87	107	85.71	42	49	قصور الساف	
GOUVERNORAT	82.85	594	717	78.63	195	248	الولاية	

Source: Ministère de L'Education - Direction Régionale de Mahdia

المصدر: وزارة التربية - الإدارة الجهوية بالمهدية

مرحلة ثانية تعليم أساسي و ثانوي- توزيع الناجحين في البكالوريا حسب الإختصاص (يتبع 1)  
 2 éme cycle de base et secondaire - Répartition des bacheliers par spécialité (Suite1)

DELEGATION	Techniques تقنية			Eco.Gestion إقتصاد و تصرف			المعتمدية
	نسبة النجاح (%) Taux de	عدد الناجحين Admis	عدد المترشحين Candidats	نسبة النجاح (%) Taux de	عدد الناجحين Admis	عدد المترشحين Candidats	
Mahdia	85.71	132	154	85.65	191	223	المهدية
Bou Merdes	80.85	38.00	47	76.74	66	86	بومرداس
Ouled Chamekh				57.81	37	64	أولاد الشامخ
Chorbane	68.42	26	38	62.50	30	48	شربان
Hbira				75.61	31	41	هبيرة
Essouassi	72.58	45	62	80.00	92	115	السواسي
El Jem	68.33	41	60	68.14	139	204	الجم
Chebba	79.53	101	127	87.62	92	105	الشاببة
Melloulech				81.36	48	59	ملولش
Sidi Alouane				79.31	46	58	سيدي علوان
Ksour Essaf	66.10	78	118	72.48	108	149	قصور الساف
<b>GOVERNORAT</b>	<b>76.07</b>	<b>461</b>	<b>606</b>	<b>76.39</b>	<b>880</b>	<b>1152</b>	الولاية

Source: Ministère de L'Education - Direction Régionale de Mahdia

المصدر: وزارة التربية - الإدارة الجهوية بالمهدية

مرحلة ثانية تعليم أساسي و ثانوي- توزيع الناجحين في البكالوريا حسب الإختصاص (يتبع 2)  
2 éme cycle de base et secondaire - Répartition des bacheliers par spécialité (Suite2)

DELEGATION	Sciences Informatiques		علوم الإعلامية	Lettres		آداب	المعتمدة
	Taux de (%) نسبة النجاح réussite	عدد الناجحين Admis	عدد المترشحين Candidats	Taux de réussite (%) نسبة النجاح	عدد الناجحين Admis	عدد المترشحين Candidats	
	95.00	19	20	75.51	74	98	المهدية
				68.18	60	88	بومرداس
				29.87	23	77	أولاد الشامخ
	20.00	3	15	56.52	26	46	شربان
	83.33	10	12	58.93	33	56	هبيرة
	70.00	7	10	69.88	58	83	السواسي
	38.46	5	13	57.50	46	80	الجم
				85.19	23	27	الشاية
				60.34	35	58	ملولش
	70.00	14	20	60.78	31	51	سيدي علوان
60.00	24	40	61.67	37	60	قصور الساف	
<b>GOUVERNORAT</b>	<b>63.08</b>	<b>82</b>	<b>130</b>	<b>61.60</b>	<b>446</b>	<b>724</b>	الولاية

Source: Ministère de L'Education - Direction Régionale de Mahdia

المصدر: وزارة التربية - الإدارة الجهوية بالمهدية

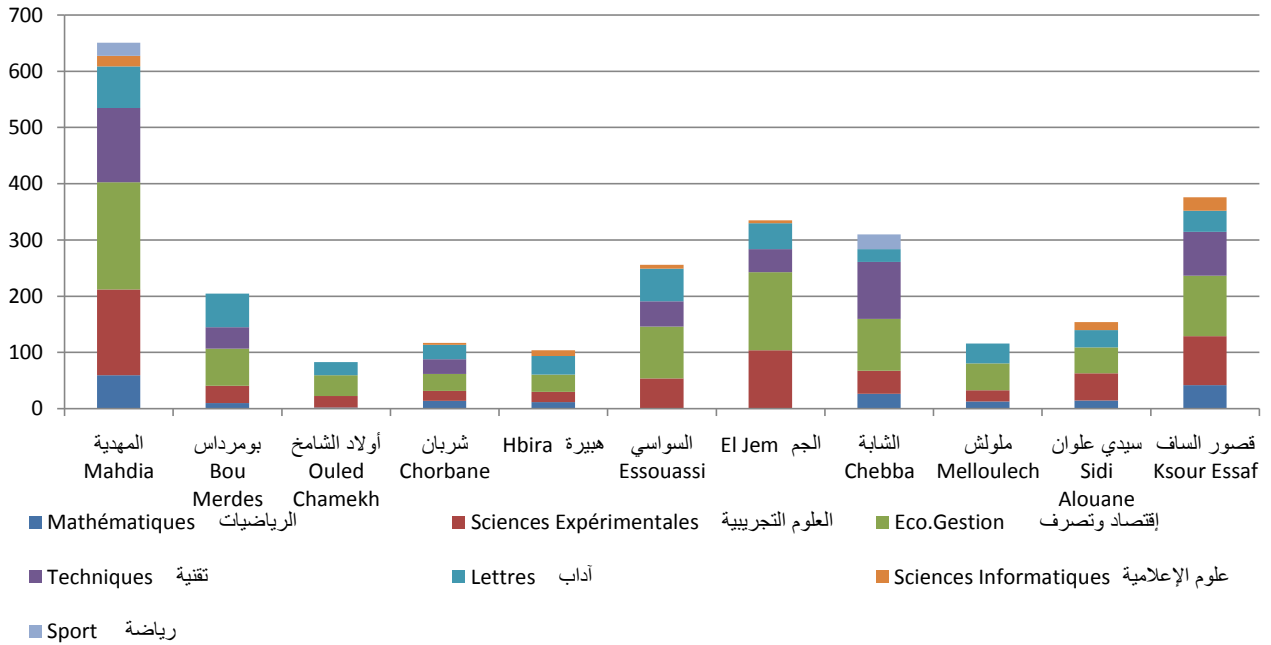
مرحلة ثانية تعليم أساسي و ثانوي- توزيع الناجحين في البكالوريا حسب الإختصاص (يتبع3)  
 2 éme cycle de base et secondaire - Répartition des bacheliers par spécialité (Suite3)

DELEGATION	المجموع			رياضة			المعتمدة
	Total	عدد الناجحين Admis	عدد المترشحين Candidats	Sport	عدد الناجحين Admis	عدد المترشحين Candidats	
	Taux de (%) نسبة النجاح réussite			(%) نسبة النجاح Taux de réussite			
Mahdia	84.67	348	411	95.83	23	24	المهدية
Bou Merdes	73.12	136	186				بومرداس
Ouled Chamekh	41.61	62	149				أولاد الشامخ
Chorbane	61.40	70	114				شربان
Hbira	62.30	76	122				هبيرة
Essouassi	75.76	150	198				السواسي
El Jem	65.14	185	284				الجم
Chebba	89.36	168	188	100.00	26	26	الشابية
Melloulech	70.59	96	136				ملولش
Sidi Alouane	71.88	92	128				سيدي علوان
Ksour Essaf	72.48	187	258				قصور الساف
GOUVERNORAT	72.22	1570	2174	98.00	49	50	الولاية

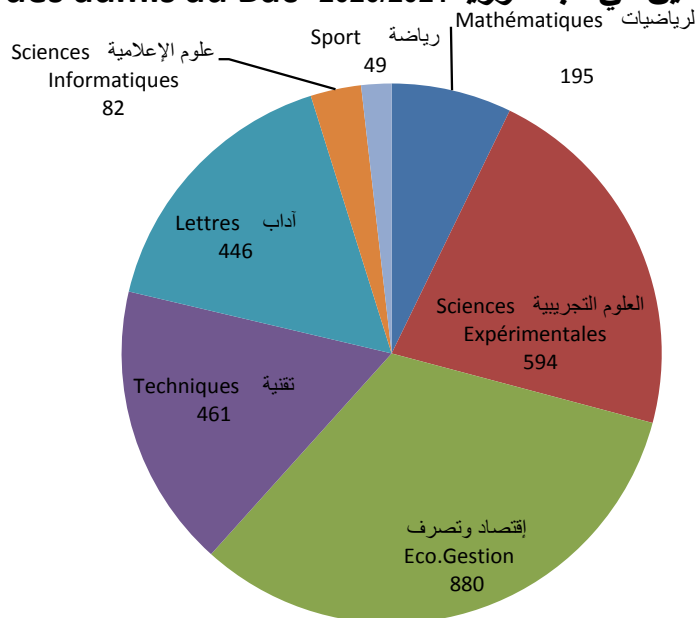
Source: Ministère de L'Education - Direction Régionale de Mahdia

المصدر: وزارة التربية - الإدارة الجهوية بالمهدية

## Répartition 2020/2021 توزع الناجحين في البكالوريا حسب الإختصاص des bacheliers par spécialité



## Total des admis au Bac 2020/2021 مجموع الناجحين في البكالوريا



تطور عدد المنقطعين بمختلف مراحل التعليم

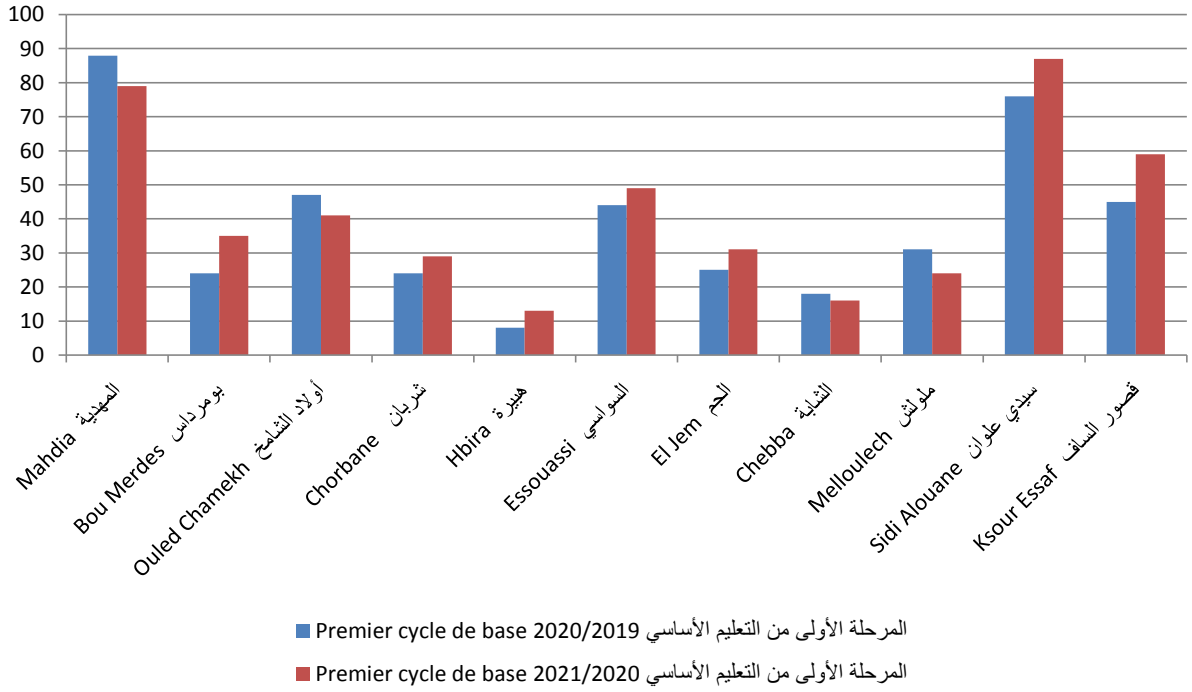
Evolution des abandons dans les différents cycles de l'enseignement

Délégation	المرحلة الثانية من التعليم الأساسي والثانوي 2ème cycle de base et secondaire		المرحلة الأولى من التعليم الأساسي 1 er cycle de base		المعتمدية
	2020/2021	2020/2021	2020/2021		
	منهم إناث dont fém	المجموع- Total	منهم إناث dont fém	المجموع- Total	
Mahdia		297		79	المهدية
Bou Merdes		371		35	بومرداس
Ouled Chamekh		144		41	أولاد الشامخ
Chorbane		322		29	شربان
Hbira		103		13	هبيرة
Essouassi		442		49	السواسي
El Jem		497		31	الجم
Chebba		158		16	الشاببة
Melloulech		147		24	ملولش
Sidi Alouane		450		87	سيدي علوان
Ksour Essaf		508		59	قصور الساف
<b>GOVERNORAT</b>	<b>0</b>	<b>3439</b>	<b>0</b>	<b>463</b>	<b>الولاية</b>

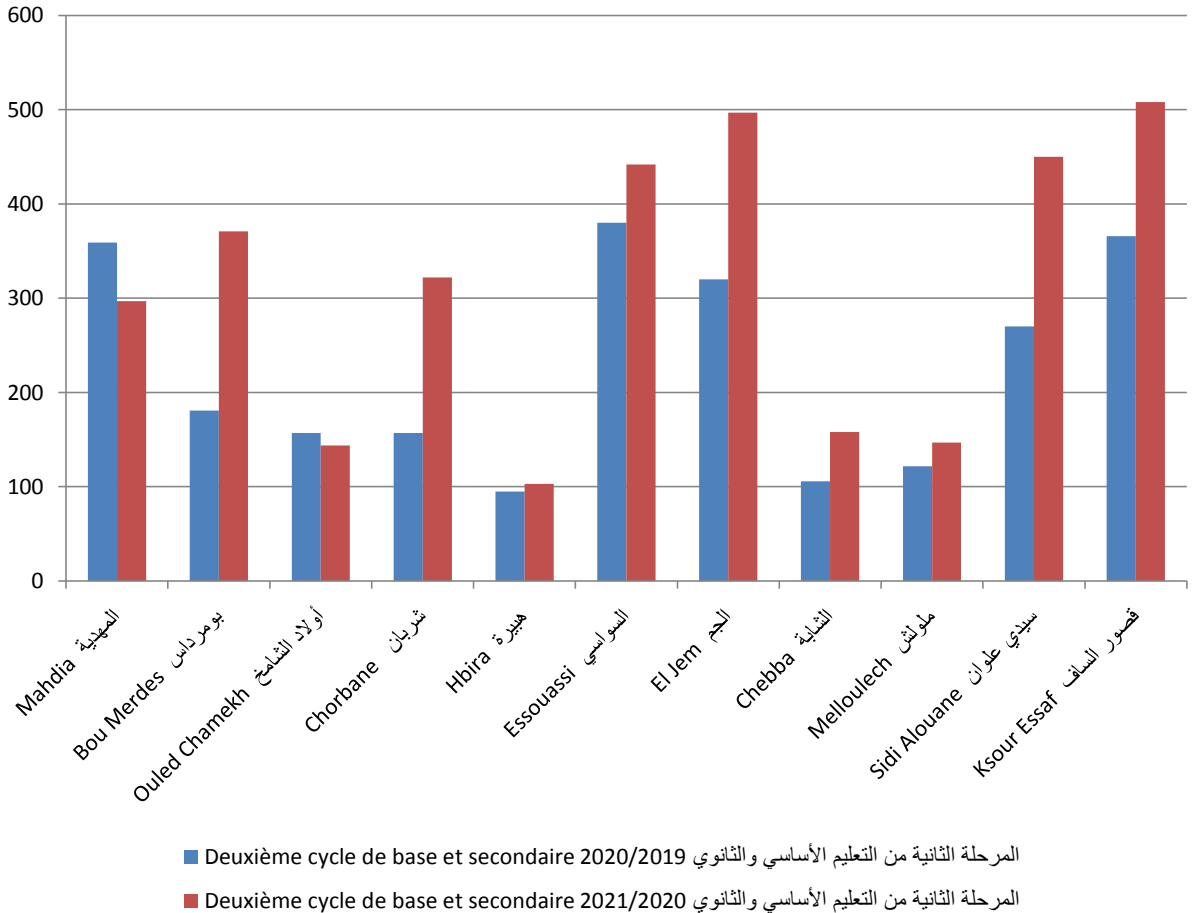
Source: Commissariat Régional de l'Education de Mahdia

المصدر: المندوبية العامة للتربية بالمهدية

تطور عدد المنقطعين بالمرحلة الأولى من التعليم الأساسي  
Evolution des abandons dans le premier cycle de base



تطور عدد المنقطعين بالمرحلة الثانية من التعليم الأساسي والثانوي  
Evolution des abandons dans le deuxième cycle de base et secondaire



تطور أهم مؤشرات المرحلة الأولى من التعليم الأساسي الخاص  
Evolution des indicateurs du 1 er cycle de base de l'enseignement privé

DELEGATION	Elèves		التلاميذ		Ecoles		المعتمدة
	2020/2021		2020/2019		2021	2020	
	منهم إناث	Total - المجموع	منهم إناث	Total - المجموع			
Mahdia	408	866	370	791	7	7	المهدية
Bou Merdes							يومرداس
Ouled Chamekh							أولاد الشامخ
Chorbane							شربان
Hbira							هبيرة
Essouassi	173	395	129	307	2	2	السواسي
El Jem	104	227	100	196	2	2	الجم
Chebba	110	222	78	171	2	2	الشابية
Melloulech							ملولش
Sidi Alouane	26	62	12	31	1	1	سيدي علوان
Ksour Essaf	127	282	100	219	3	3	قصور الساف
<b>GOUVERNORAT</b>	<b>948</b>	<b>2054</b>	<b>789</b>	<b>1715</b>		<b>17</b>	الولاية

Source: Commissariat Régional de l'Education de Mahdia

المصدر: المندوبية العامة للتربية بالمهدية



تطور أهم مؤشرات المرحلة الثانية من التعليم الأساسي والثانوي الخاص

Evolution des indicateurs du 2ème cycle de base et secondaire de l'enseignement privé

DELEGATION	Elèves		التلاميذ		Etablis. Privé	المعاهد الخاصة	المعتمدة
	2020/2021		2020/2019		2021	2020	
	منهم إناث	المجموع- Total	منهم إناث	المجموع- Total			
Mahdia	361	923	315	801	5	4	المهدية
Bou Merdes	39	128	32	98	1	1	يومرداس
Ouled Chamekh							أولاد الشامخ
Chorbane	25	68	24	71	1	1	شربان
Hbira							هبيرة
Essouassi	120	261	86	203	3	3	السواسي
El Jem	24	96	17	51	2	1	الجم
Chebba							الشابة
Melloulech							ملولش
Sidi Alouane	7	31	11	37	1	1	سيدي علوان
Ksour Essaf	43	114	44	126	1	1	قصور الساف
<b>GOVERNORAT</b>	<b>619</b>	<b>1621</b>	<b>529</b>	<b>1387</b>	<b>14</b>	<b>12</b>	الولاية

Source: commissariat Régional de l'Education de Mahdia

المصدر: المندوبية الجهوية للتربية بالمهدية

التعليم العالي

**Enseignement Supérieur**

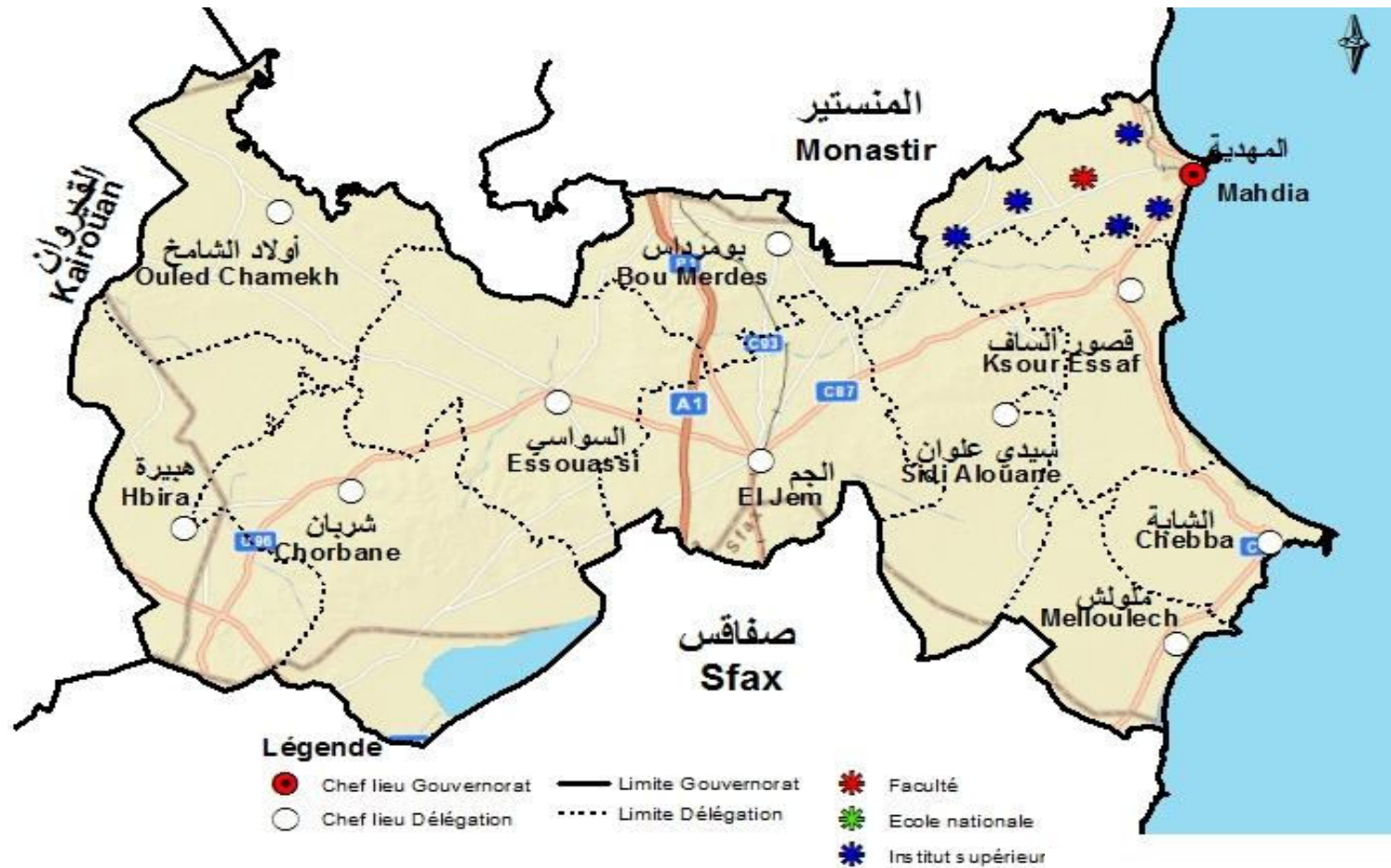
تطور عدد الطلبة حسب المؤسسات الجامعية العمومية

Evolution du nombre des Etudiants selon les Etablissements Universitaires publics

Etablissement universitaire	منهم إناث Dont féminin		مجموع الطلبة Nbre des étudiants		المؤسسة الجامعية
	2021/2022	2021/2020	2021/2020	2021/2020	
Faculté des sciences économiques et de gestion	2165	1743	3116	2461	كلية العلوم الاقتصادية والتصرف
Institut Supérieur des Etudes Appliquées en Sciences Humaines	937	936	1032	1029	المعهد العالي للدراسات التطبيقية في الانسانيات
Institut supérieur des médias	482	489	976	991	المعهد العالي للإعلامية
Institut supérieur des sciences appliquées et de la technologie	595	487	949	741	المعهد العالي للعلوم التطبيقية والتكنولوجيا
Institut Supérieur des Arts et Métiers	601	350	745	457	المعهد العالي للفنون والحرف
Institut Supérieur des Etudes Technologiques	601	601	1372	1372	المعهد العالي للدراسات التكنولوجية
<b>TOTAL</b>	<b>5381</b>	<b>4606</b>	<b>8190</b>	<b>7051</b>	<b>المجموع</b>

Source : Ministère de l'enseignement supérieur\_Bureau des études, de la planification et de programmation

المصدر: وزارة التعليم العالي\_ مكتب الدراسات و التخطيط و البرمجة



تطور مؤشرات التعليم العالي (العمومي)

Evolution des indicateurs de l'enseignement supérieur (public)

Etablissement universitaire	منهم إناث Dont féminin		مجموع المتخرجين Nombre des diplômés		منهم إناث Dont féminin		المسجلون الجدد Nouveaux inscrits		المؤسسة الجامعية
	2021/2020	2020/2019	2021/2020	2020/2019	2021/2022	2021/2020	2021/2022	2021/2020	
Faculté des sciences économiques et de gestion	387	261	387	320	919	481	1377	768	كلية العلوم الاقتصادية والتصرف
Institut Supérieur des Etudes Appliquées en Sciences Humaines	394	494	395	563	308	163	348	184	المعهد العالي للدراسات التطبيقية في الإنسانيات
Institut supérieur des médias	81	81	234	160	91	123	220	266	المعهد العالي للإعلامية
Institut supérieur des sciences appliquées et de la technologie	75	77	95	102	142	156	265	279	المعهد العالي للعلوم التطبيقية والتكنولوجيا
Institut Supérieur des Arts et Métiers	75	66	103	88	210	125	268	153	المعهد العالي للفنون والحرف
Institut Supérieur des Etudes Technologiques	139	139	310	310	249	249	582	582	المعهد العالي للدراسات التكنولوجية
<b>TOTAL</b>	<b>1151</b>	<b>1118</b>	<b>1524</b>	<b>1543</b>	<b>1919</b>	<b>1297</b>	<b>3060</b>	<b>2232</b>	المجموع

SOURCE : Ministère de l'enseignement supérieur\_Bureau des études, de la planification et de programmation

المصدر: وزارة التعليم العالي\_مكتب الدراسات و التخطيط و البرمجة

مؤسسات الخدمات الجامعية

Etablissements des services Universitaires

Etablissement universitaires (Cité / Foyer(public et privé)/ Restaurant)	عدد الاكلات الموزعة Nombre de repas distribués		مجموع المقيمين nombre de résidents		عدد الأسرة Nombre de lits		المؤسسات الجامعية (الحي الجامعي/المبيت) عمومي و خاص/مطعم
	2021/2022	2020/2019	2021/2022	2020/2019	2021/2022	2020/2019	
Foyer universitaire elfatimi				188	230	264	المبيت الجامعي الفاطمي
Foyer universitaire de Mahdia				1129	1165	1196	المبيت الجامعي بالمهدية
Restaurant universitaire de Mahdia	3000	2426					المطعم الجامعي بالمهدية
Restaurant universitaire à errjich	1 200	1 214					المطعم الجامعي بريجيش
<b>TOTAL</b>	<b>4200</b>	<b>3640</b>	<b>0</b>	<b>1317</b>	<b>1395</b>	<b>1460</b>	<b>المجموع</b>

التكوين المهني

**Formation professionnelle**

تطور مؤشرات التكوين المهني (الوكالة التونسية للتكوين المهني)

Evolution des indicateurs de la formation professionnelle (A.T.F.P)

Centre	طاقة الاستيعاب Capacité		عدد الاختصاصات Nbre de spécialités		المركز
	2020/2021	2020/2019	2020/2021	2020/2019	
Centre de formation et de formation professionnelle en cuir et chaussures El Jem	860	860	7	7	مركز التكوين والتدريب المهني في الجلود بالمهدية
Centre de formation et de formation professionnelle El Jem	300	300	6	6	مركز التكوين والتدريب المهني بالجم
Centre de formation et de formation professionnelle Mahdia	240	240	8	8	مركز التكوين والتدريب المهني بالمهدية
<b>TOTAL</b>	<b>1400</b>	<b>1400</b>	<b>21</b>	<b>21</b>	<b>المجموع</b>

Source : L' Agence Tunisienne de la Formation Professionnelle

المصدر : الوكالة التونسية للتكوين المهني





تطور مؤشرات التكوين المهني (الوكالة التونسية للتكوين المهني) (يتبع)  
**Evolution des indicateurs de la formation professionnelle (A.T.F.P) (suite)**

Centre	منهم إناث Dont féminins		عدد المتخرجين Nombre de diplômés		منهم إناث Dont féminins		عدد المتكويين Nombre de formés		المركز
	2021/2020	2019/2020	2021/2020	2019/2020	2021/2022	2021/2020	2021/2022	2021/2020	
Centre de formation et d'apprentissage professionnels en cuir et chaussures El Jem	75	94	341	315	57	278	666	1069	مركز التكوين والتدريب المهني في الجلود بالمهدية
Centre de formation et d'apprentissage professionnels El Jem	0	6	47	100	40	41	309	246	مركز التكوين والتدريب المهني بالجم
Centre de formation et d'apprentissage professionnels Mahdia	28	53	28	53	223	234	223	264	مركز التكوين والتدريب المهني بالجم
<b>TOTAL</b>	<b>103</b>	<b>153</b>	<b>416</b>	<b>468</b>	<b>320</b>	<b>553</b>	<b>1198</b>	<b>1579</b>	المجموع

Source : L' Agence Tunisienne de la Formation Professionnelle

المصدر : الوكالة التونسية للتكوين المهني

تطور مؤشرات التكوين المهني (المراكز العمومية الأخرى)

Evolution des indicateurs de la formation professionnelle (Autres centres publics)

Centre	طاقة الاستيعاب		عدد الاختصاصات		المركز
	Capacité		Nbre de spécialités		
	2021/2022	2021/2020	2021/2022	2021/2020	
Agence tunisienne de la formation professionnelle	1400	1400	21	21	الوكالة التونسية للتكوين المهني
Agence de la vulgarisation et de la formation agricole	80	200	5	5	وكالة الإرشاد والتكوين الفلاحي
Secteur Privé	2874	950	58	116	القطاع الخاص
TOTAL	4354	2550	84	142	المجموع

Source : Les centres de la formation professionnelle

المصدر: مراكز التكوين المهني

تطور مؤشرات التكوين المهني (المراكز العمومية الأخرى) (يتبع)

Evolution des indicateurs de la formation professionnelle (Autres centres publics) (suite)

Centre	منهم إناث Dont féminins		عدد المتخرجين Nbre de diplômés		منهم الإناث Dont féminin		عدد المتكويين Nbre de formés		المركز
	2021/2020	2020/2019	2021/2020	2020/2019	2021/2020	2020/2019	2021/2020	2020/2019	
Agence tunisienne de la formation professionnelle	103	153	416	468	320	553	1198	1579	الوكالة التونسية للتكوين المهني
Agence de la vulgarisation et de la formation agricole	0	0	32	41	0	0	92	96	وكالة الارشاد والتكوين الفلاحي
Secteur Privé	110	*92	148	100	470	383	1004	715	القطاع الخاص
<b>TOTAL</b>	<b>213</b>	<b>153</b>	<b>596</b>	<b>609</b>	<b>790</b>	<b>936</b>	<b>2294</b>	<b>2390</b>	المجموع

Source : Les centres de la formation professionnelle

المصدر: مراكز التكوين المهني

تطور مؤشرات التكوين المهني حسب المتدخل

Evolution des indicateurs de la formation professionnelle selon l'intervenant

Intervenant	طاقة الاستيعاب Capacité		عدد المراكز Nbre de centres		المتدخل
	2021/2022	2021/2020	2021/2022	2021/2020	
ATFP	1400	1400	3	3	الوكالة التونسية للتكوين المهني
Centres publics	80	200	2	2	وكالة الارشاد والتكوين الفلاحي
Centres privés	2874	950	51	50	القطاع الخاص
<b>TOTAL</b>	<b>4354</b>	<b>2550</b>	<b>56</b>	<b>55</b>	<b>المجموع</b>

Source : Direction régionale de la formation professionnelle et de l'emploi

المصدر : الادارة الجهوية للتكوين المهني و التشغيل

**تطور مؤشرات التكوين المهني حسب المتدخل (يتبع)**  
**Evolution des indicateurs de la formation professionnelle selon l'intervenant (suite)**

Intervenant	منهم إناث Dont féminins		عدد المتخرجين Nombre de diplômés		منهم إناث Dont féminins		عدد المتكويين Nombre de formés		المتدخل
	2020/2021	2019/2020	2020/2021	2019/2020	2021/2022	2021/2020	2021/2022	2021/2020	
ATFP	103	153	416	468	320	553	1198	1579	الوكالة التونسية للتكوين المهني
Centres publics	0	0	32	41	0	0	92	96	المراكز العمومية
Centres privés	110	92	148	100	470	383	1004	715	المراكز الخاصة
<b>Total</b>	<b>213</b>	<b>245</b>	<b>596</b>	<b>609</b>	<b>790</b>	<b>936</b>	<b>2294</b>	<b>2390</b>	مجموع الولايات

Source : Direction régionale de la formation professionnelle et de l'emploi/centres de formation dans la région

المصدر : الإدارة الجهوية للتكوين المهني والتشغيل ومراكز التكوين العمومية بالجهة

التشغيل  
**Emploi**

تطور طلبات وعروض الشغل لفائدة الإطارات  
Evolution des demandes et des offres d'emploi (catégorie cadres)

DELEGATION	عروض الشغل		طلبات إضافية للشغل (المسجلون الجدد)		طلبات الشغل				المعمدية
	Offres d'emploi		Demandes Additionnelles d'emploi (nouveaux inscrits)		Demandes d'emploi				
	2021	2020	2021		2021		2020		
			منهم إناث	Total - المجموع	منهم إناث	Total - المجموع	منهم إناث	Total - المجموع	
Mahdia	61	89	193	291	1387	1955	1520	2114	المهدية
Bou Merdes	19	13	41	64	296	419	361	508	بومرداس
Ouled Chamekh	0	0	21	30	148	212	195	296	أولاد الشامخ
Chorbane	0	0	28	42	262	368	263	391	شريان
Hbira	0	0	6	13	78	139	113	175	هبيرة
Essouassi	14	11	55	75	353	495	409	602	السواسي
El Jem	23	29	63	98	549	779	636	880	الجم
Chebba	0	3	73	104	440	620	444	584	الشابية
Melloulech	0	1	30	48	300	426	319	473	ملولش
Sidi Alouane	14	3	35	61	262	408	279	450	سيدي علوان
Ksour Essaf	12	14	108	143	801	1099	892	1230	قصور الساف
Total	143	163	653	969	4876	6920	5431	7703	المجموع

Source : Direction régionale de la formation professionnelle et de l'emploi

المصدر: الإدارة الجهوية للتكوين المهني والتشغيل



تطور طلبات وعروض الشغل لفائدة غير الإطارات

Evolution des demandes et des offres d'emploi (catégorie non cadres)

DELEGATION	عروض الشغل		طلبات إضافية للشغل (المسجلون الجدد)		طلبات الشغل				المعتمدة
	Offres d'emploi		Demandes Additionnelles d'emploi (nouveaux inscrits)		Demandes d'emploi				
	2021	2020	2021		2021		2020		
			منهم إناث	Total - المجموع	منهم إناث	Total - المجموع	منهم إناث	Total - المجموع	
Mahdia	119	129	197	378	810	1379	801	1396	المهذية
Bou Merdes	0	1	91	178	168	361	182	450	بومرداس
Ouled Chamekh	0	1	49	129	114	229	88	144	أولاد الشامخ
Chorbane	0	0	63	115	140	253	237	400	شربان
Hbira	0	0	24	42	44	85	52	88	هبيرة
Essouassi	11	9	133	271	221	493	266	588	السواسي
El Jem	55	41	109	224	266	539	311	615	الجم
Chebba	1	2	41	92	105	219	116	214	الشابة
Melloulech	0	1	52	74	96	174	56	108	ملولش
Sidi Alouane	3	8	93	162	154	307	195	349	سيدي علوان
Ksour Essaf	25	22	68	137	192	404	203	413	قصور الساف
<b>TOTAL</b>	<b>214</b>	<b>214</b>	<b>920</b>	<b>1802</b>	<b>2310</b>	<b>4443</b>	<b>2507</b>	<b>4765</b>	<b>المجموع</b>

Source : Direction régionale de la formation professionnelle et de l'emploi

المصدر: الإدارة الجهوية للتكوين المهني والتشغيل

الصحة  
**Santé**

التجهيزات الصحية بالقطاع العام (الجزء الأول)

Equipements sanitaires dans le secteur public (partie 1)

Délégation	عدد الأسرة		قاعات العمليات		المستشفيات الجهوية و المحلية والجامعية		المعتمدية
	Nombre de lits		Salles d'opérations		Hôpitaux Régionaux, de circonscription et universitaires		
	2021	2020	2021	2020	2021	2020	
Mahdia	500	494	15	13	2	2	المهدية
Bou Merdes	6	6			1	1	بومرداس
Ouled Chamekh	6	6			1	1	أولاد الشامخ
Chorbane	6	6			1	1	شربان
Hbira	6	6			1	1	هبيرة
Essouassi	50	50			1	1	السواسي
El Jem	87	87	3	3	1	1	الجم
Chebba	30	30			1	1	الشابية
Melloulech	6	6			1	1	ملولش
Sidi Alouane	6	6			1	1	سيدي علوان
Ksour Essaf	12	10			1	1	قصور الساف
<b>Total Gouvernorat</b>	<b>715</b>	<b>707</b>	<b>18</b>	<b>16</b>	<b>12</b>	<b>12</b>	كامل الولاية

Source: Direction Régionale de la santé

المصدر : الإدارة الجهوية للصحة



التجهيزات الصحية بالقطاع العام (الجزء الثاني)

Equipements sanitaires dans le secteur public (partie 2)

Délégation	عدد المخابر		مراكز رعاية الأم والطفل		مراكز الصحة الأساسية		المعتمدية
	Nombre de laboratoires		Centres de la protection de lamère et de l'enfant (PMI)		Centres de santé de base		
	2021	2020	2021	2020	2021	2020	
Mahdia		4	1	1	14	14	المهدية
Bou Merdes	1	1			13	13	بومرداس
Ouled Chamekh	1	1			8	8	أولاد الشامخ
Chorbane	1	1			6	6	شربان
Hbira	1	1			6	6	هبيرة
Essouassi	1	1	1	1	14	14	السواسي
El Jem	1	1			13	13	الجم
Chebba	1	1	1	1	5	4	الشاببة
Melloulech	1	1			6	6	ملولش
Sidi Alouane	1	1			13	13	سيدي علوان
Ksour Essaf	1	1	1	1	9	10	قصور الساف
<b>Total Gouvernorat</b>	<b>10</b>	<b>14</b>	<b>4</b>	<b>4</b>	<b>107</b>	<b>107</b>	<b>كامل الولاية</b>

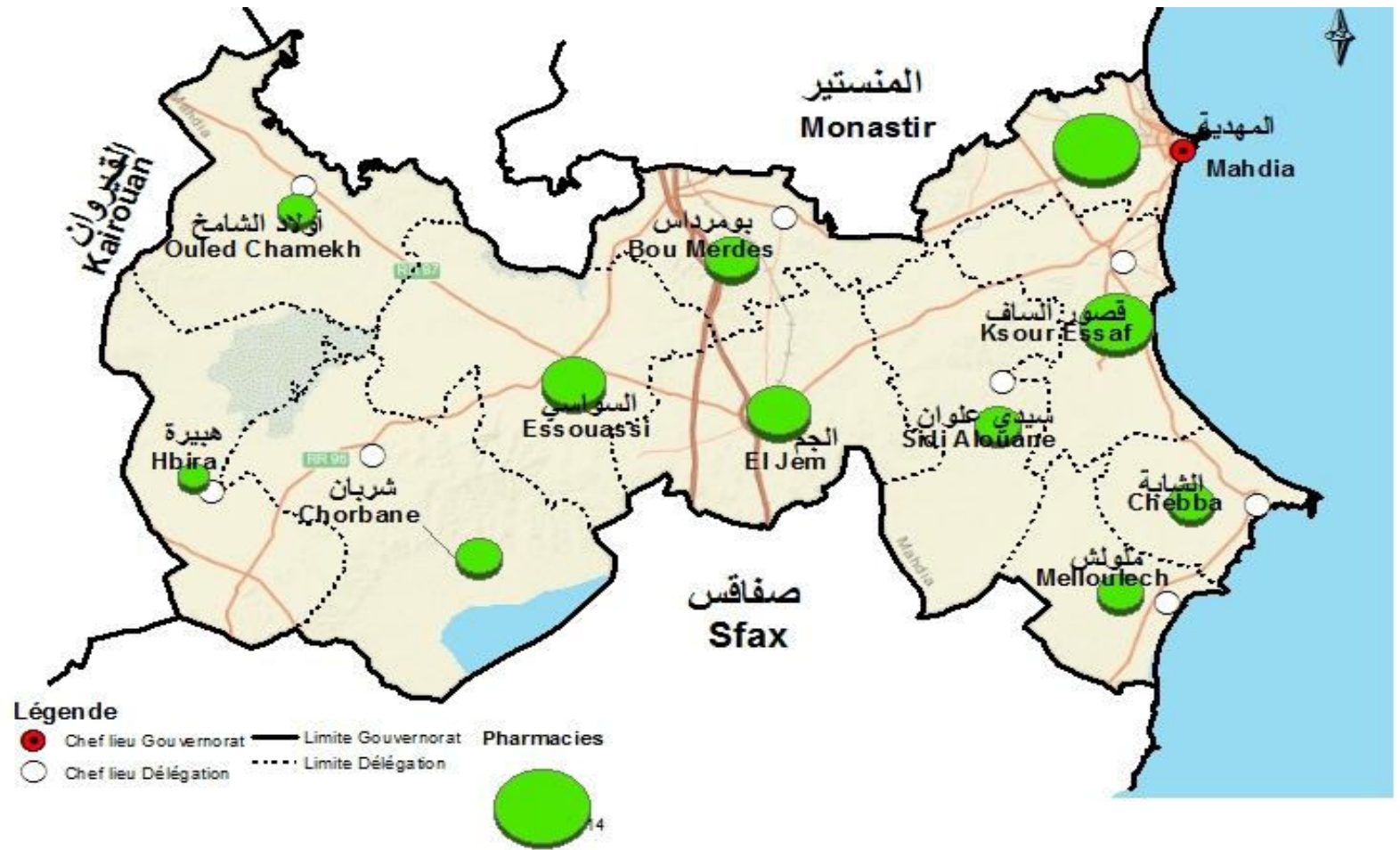
Source: Direction Régionale de la santé de  
Commissariat Général au Développement Régional

**التجهيزات الصحية بالقطاع الخاص (الجزء الأول)**  
**Equipements sanitaires dans le secteur privé (partie 1)**

Délégation	الصيدليات		العيادات الخاصة		المصحات		المعتمدية
	Pharmacies		Cabinets de libre pratique		Cliniques		
	2021	2020	2021	2020	2021	2020	
Mahdia	15	14	127	104	2	2	المهدية
Bou Merdes	5	5	7	6			بومرداس
Ouled Chamekh	2	3	5	4			أولاد الشامخ
Chorbane	4	4	4	3			شربان
Hbira	2	2	2	1			هبيرة
Essouassi	8	7	19	18			السواسي
El Jem	10	9	27	24			الجم
Chebba	5	4	17	15			الشاببة
Melloulech	3	3	5	4			ملولش
Sidi Alouane	4	4	7	6			سيدي علوان
Ksour Essaf	7	9	24	24			قصور الساف
<b>Total</b>	<b>65</b>	<b>64</b>	<b>244</b>	<b>209</b>	<b>2</b>	<b>2</b>	كامل الولاية

Source: Direction Régionale de la santé

المصدر : الإدارة الجهوية للصحة



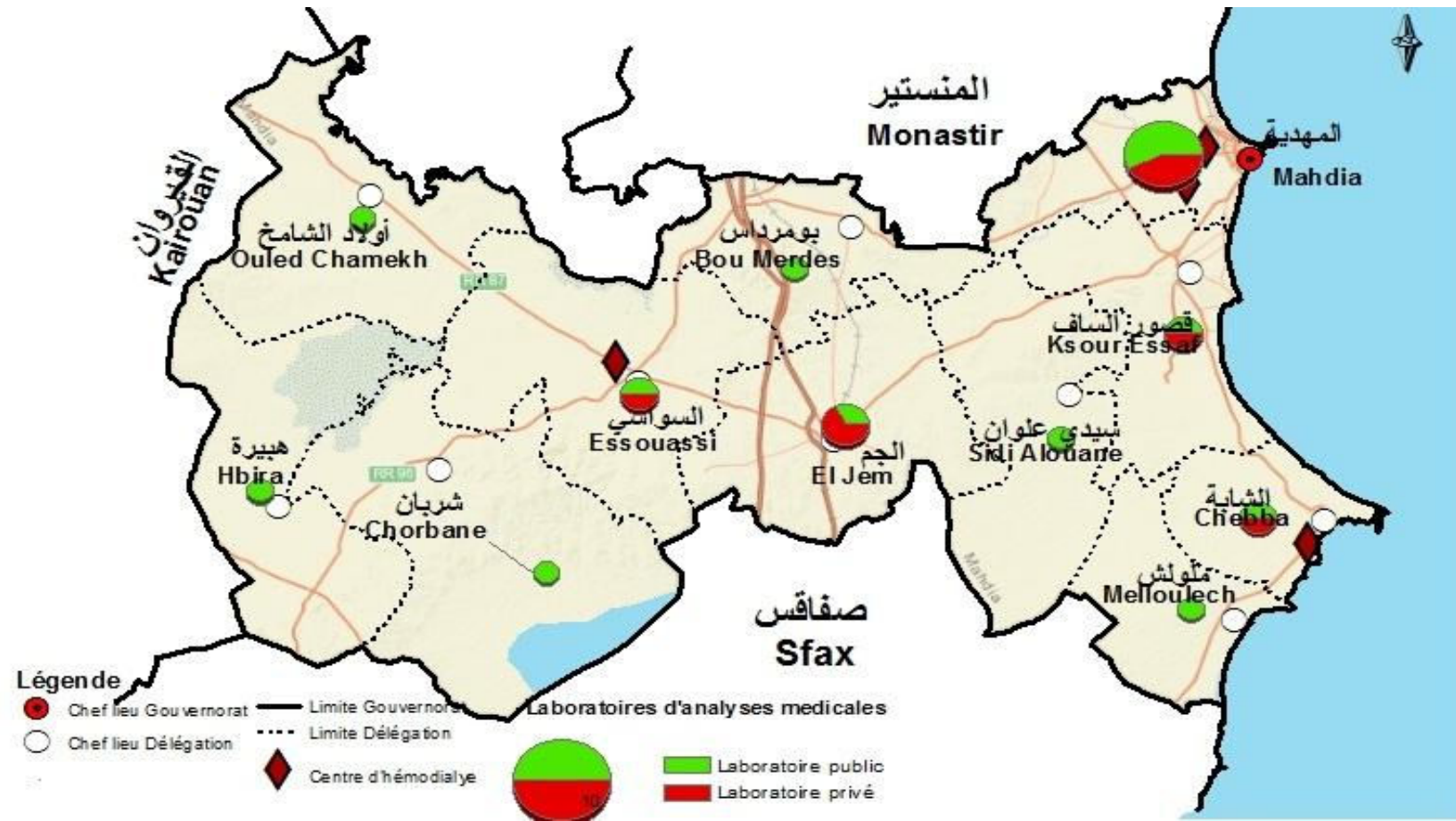
**التجهيزات الصحية بالقطاع الخاص (الجزء الثاني)**  
**Equipements sanitaires dans le secteur privé (partie 2)**

Délégation	محلات تريض Infirmieries		مراكز تصفية الدم Centres d'hémodialyse		عدد المخابر Nombre de laboratoires		المعمدية
	2021	2020	2021	2020	2021	2020	
Mahdia	3	2	2	2	7	6	المهدية
Bou Merdes					1		بومرداس
Ouled Chamekh							أولاد الشامخ
Chorbane							شربان
Hbira							هبيرة
Essouassi	1	1	1	1	2	2	السواسي
El Jem	2	2			3	2	الجم
Chebba	1	2	1	1	2	2	الشابة
Melloulech							ملولش
Sidi Alouane							سيدي علوان
Ksour Essaf		1	1	1	2	2	قصور الساف
<b>Total</b>	<b>7</b>	<b>8</b>	<b>5</b>	<b>5</b>	<b>17</b>	<b>14</b>	كامل الولاية

Source: Direction Régionale de la santé

المصدر : الإدارة الجهوية للصحة





الإطار الطبي بالقطاع العام  
Le personnel médical dans le secteur public

Délégation	صيدلة Pharmaciens		طب الأسنان Dentistes		اختصاص Spécialistes		طب عام Généralistes		المعمدية
	2021	2019	2021	2020	2021	2020	2021	2020	
	Mahdia	6	8	7	8	125	112	26	
Bou Merdes	1	1	2	2			7	6	بومرداس
Ouled Chamekh	1		1	1			5	5	أولاد الشامخ
Chorbane	1		2	2			6	4	شربان
Hbira		1	1	1			5	5	هبيرة
Essouassi	1	1	3	3	1	1	8	8	السواسي
El Jem	2	2	2	2	11	8	20	19	الجم
Chebba	1	1	2	2			8	8	الشابية
Melloulech	1	1	1	1			6	6	ملولش
Sidi Alouane	1	1	2	2			6	6	سيدي علوان
Ksour Essaf	1	1	3	3	5	1	7	7	قصور الساف
<b>Total</b>	<b>16</b>	<b>17</b>	<b>26</b>	<b>27</b>	<b>142</b>	<b>122</b>	<b>104</b>	<b>106</b>	كامل الولاية

Source: Direction Régionale de la santé

المصدر : الإدارة الجهوية للصحة

**الإطار الطبي بالقطاع الخاص**  
**Le personnel médical dans le secteur privé**

Délégation	صيادلة Pharmaciens		طب الأسنان Dentistes		اختصاص Spécialistes		طب عام Généralistes		المعمدية
	2021	2019	2021	2019	2021	2020	2021	2019	
	Mahdia	14	15	32	28	68	61	34	
Bou Merdes	5	5	3	3			6	6	بومرداس
Ouled Chamekh	3	3	1	1			4	4	أولاد الشامخ
Chorbane	4	4	2	2	1	1	2	2	شريان
Hbira	2	2					1	1	هبيرة
Essouassi	8	8	7	7	7	7	11	11	السواسي
El Jem	7	7	10	10	14	12	12	12	الجم
Chebba	5	5	10	10	6	6	10	10	الشابية
Melloulech	3	3	2	2			4	4	ملولش
Sidi Alouane	4	4	4	4	1	1	5	5	سيدي علوان
Ksour Essaf	7	7	11	11	4	4	20	20	قصور الساف
<b>Total</b>	<b>62</b>	<b>63</b>	<b>82</b>	<b>78</b>	<b>101</b>	<b>92</b>	<b>109</b>	<b>109</b>	كامل الولاية

Source: Direction Régionale de la santé

المصدر : الإدارة الجهوية للصحة

**الإطار شبه الطبي بالقطاع العام**  
**Le personnel paramédical dans le secteur public**

Délégation	مساعدو الصحة Auxiliaires		المرضىون Infirmiers		الفتيون السامون Techniciens supérieurs		المعتمدية
	2021	2020	2021	2020	2021	2020	
Mahdia	55	51	496	495	250	245	المهدية
Bou Merdes	5	5	33	32	17	18	بومرداس
Ouled Chamekh	4	4	32	27	13	12	أولاد الشامخ
Chorbane	9	10	46	45	14	14	شربان
Hbira	10	11	27	26	12	14	هبيرة
Essouassi	15	13	58	55	28	27	السواسي
El Jem	17	15	87	89	56	54	الجم
Chebba	7	7	45	52	23	22	الشاببة
Melloulech	2	2	31	31	13	13	ملولش
Sidi Alouane	7	5	34	35	16	16	سيدي علوان
Ksour Essaf	10	10	54	52	23	18	قصور الساف
<b>Total</b>	<b>141</b>	<b>133</b>	<b>943</b>	<b>939</b>	<b>465</b>	<b>453</b>	كامل الولاية

Source: Direction Régionale de la santé

المصدر : الإدارة الجهوية للصحة

الشباب والطفولة  
**Jeunesse et Enfance**

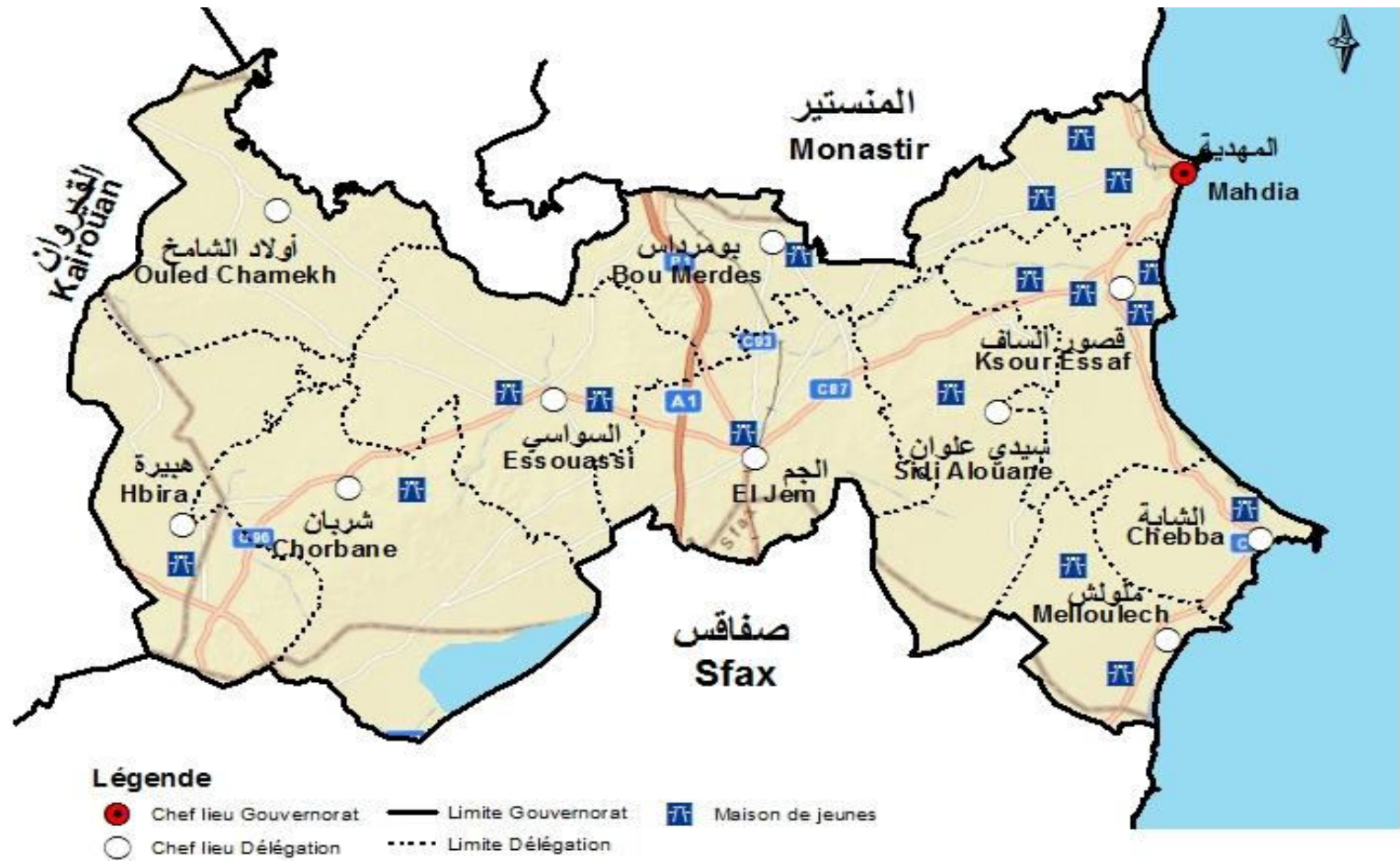
**الفضاءات الشبابية**  
**Espaces de la jeunesse**

Délégation	نوادي الشباب الريفي		maisons de jeunes دور الشباب				العدد		المعتمدية
	Clubs de la jeunesse rurale		Adhérents المنخرطون						
	2021	2020	2021		2020		2021	2020	
			منهم إناث	Total - المجموع	منهم إناث	Total - المجموع			
Mahdia	3	3	262	527	33	88	2	2	المهدية
REJICHE*			109	254	93	205	1	1	الرجيش*
Bou Merdes	2	2	76	193	43	155	2	2	بومرداس
Ouled Chamekh			62	100	78	190	1	1	أولاد الشامخ
Chorbane	1	1	41	85	50	90	1	1	شربان
Hbira	4	4	22	136	46	226	1	1	هبيرة
Essouassi	1	1	118	310	190	526	2	2	السواسي
El Jem	1	1	32	184	32	184	1	1	الجم
Chebba	1	1	130	396	149	343	2	2	الشابية
Melloulech			57	266	32	171	2	2	ملولش
Sidi Alouane	1	1	64	148	73	172	1	1	سدي علوان
Ksour Essaf	1	1	135	390	157	389	2	2	قصور الساف
EL BERADAA*			31	81	41	101	1	1	البرادعة*
<b>Total Gouvernorat</b>	<b>15</b>	<b>15</b>	<b>1139</b>	<b>3070</b>	<b>1017</b>	<b>2840</b>	<b>19</b>	<b>19</b>	كامل الولاية

Source: Direction régionale de la jeunesse, du sport et de l'éducation physique

\* Délégations nouvellement créées

المصدر : الإدارة الجهوية للشباب والرياضة والتربية البدنية



فضاءات الطفولة  
Espaces de l'enfance

Délégation	CRECHES محاضن مدرسية SCOLAIRES	المحاضن الخاصة		رياض الأطفال (عمومي وخاص)		نوادي الأطفال (عمومي وخاص)		المعتمدة
		Crèches privées		Jardins d'enfants (Pub+Privés)		Clubs d'enfants (Pub+Privés)		
		2021	2020	2021	2020	2021	2020	
Mahdia	8	3	2	39	43	12	12	المهدية
Bou Merdes	2			13	14	1	1	يومرداس
Ouled Chamekh	0	1		6	4			أولاد الشامخ
Chorbane	2			8	6	1	1	شربان
Hbira				2	2			هبيرة
Essouassi	2	1	1	12	11	2	2	السواسي
El Jem	3	2	2	21	22	2	2	الجم
Chebba	6			17	17	2	2	الشاببة
Melloulech	1			7	7			ملولش
Sidi Alouane	1			7	7	1	1	سيدي علوان
Ksour Essaf	6	1	1	25	25	4	4	قصور الساف
<b>Total Gouvernorat</b>	<b>31</b>	<b>8</b>	<b>6</b>	<b>157</b>	<b>158</b>	<b>25</b>	<b>25</b>	كامل الولاية

Source: Direction régionale de la jeunesse, du sport et de l'éducation physique

المصدر : مصلحة الطفولة

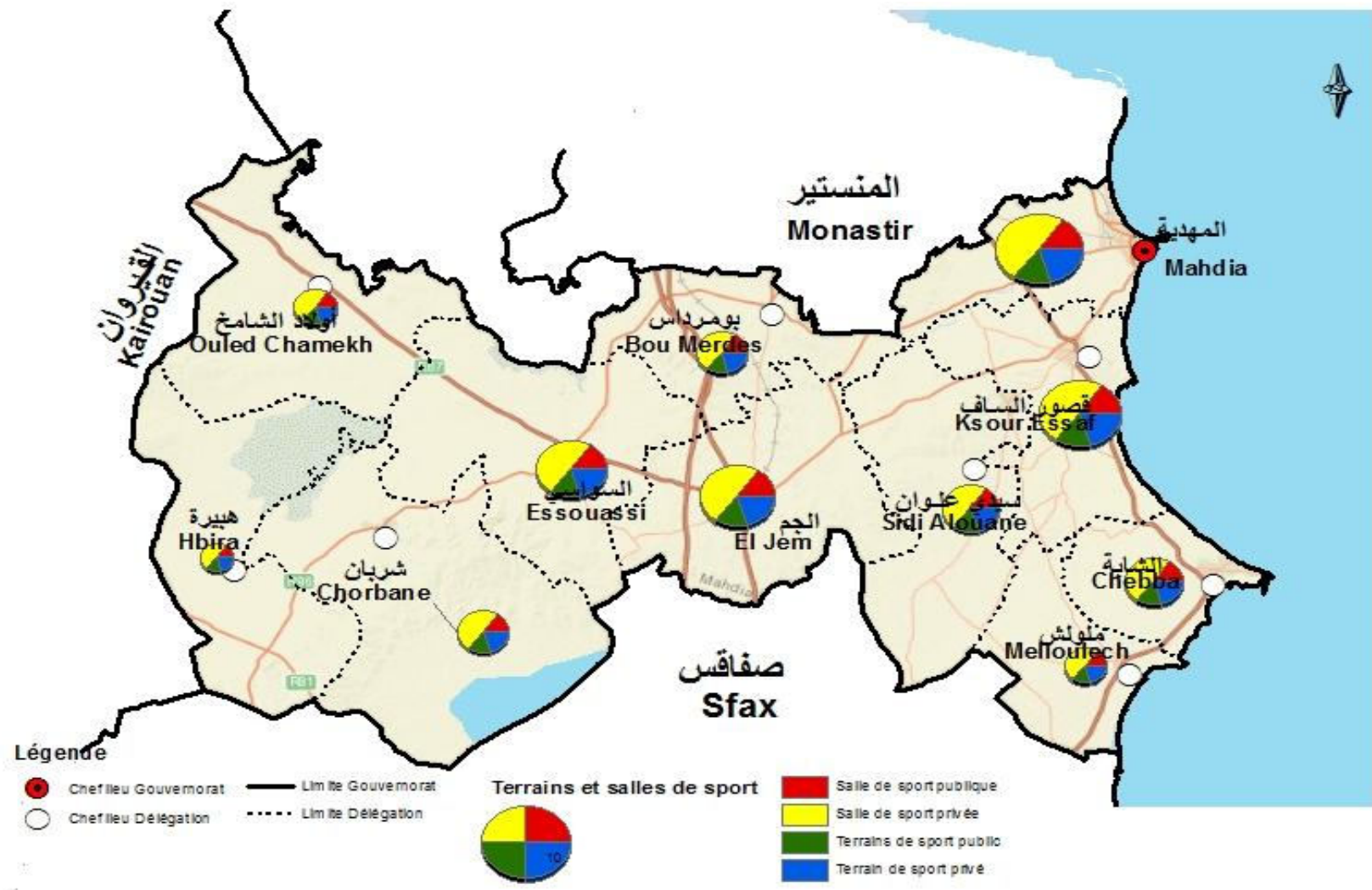


الفضاءات الرياضية  
Espaces sportifs

Délégation	الملاعب الرياضية الخاصة		الملاعب الرياضية العمومية		القاعات الرياضية الخاصة		القاعات الرياضية العمومية		المعتمدية
	Terrains de sport privés		Terrains de sport publics		Salles de sport privées		Salles de sport publiques		
	2021	2020	2020	2020	2021	2020	2021	2020	
Mahdia	5	5	5	5	13	9	5	5	المهدية
REJICHE	2	2	1	1	3	3			الرجيش*
Bou Merdes	1	1	2	2	6	6			بومرداس
Ouled Chamekh	1	1	1	1	3	3			أولاد الشامخ
Chorbane	3	3	1	1	4	4			شربان
Hbira					3	3			هبيرة
Essouassi	3	3	2	2	8	8			السواسي
El Jem	5	4	2	2	12	12			الجم
Chebba	7	6	3	3	6	6	2	2	الشابية
Melloulech	2	2	2	2	5	5			ملولش
Sidi Alouane	1	1	1	1	5	5			سيدي علوان
Ksour Essaf	5	4	2	2	12	12	1	1	قصور الساف
					5	5			البرادعة*
<b>Total Gouvernorat</b>	<b>35</b>	<b>32</b>	<b>22</b>	<b>22</b>	<b>85</b>	<b>81</b>	<b>8</b>	<b>8</b>	كامل الولاية

Source : Commissariat Régional de la jeunesse et du sport \* Délégation nouvellement créée

المصدر : المندوبية الجهوية للشباب و الرياضة ب



**الجمعيات الرياضية المدنية**  
**Associations sportives civiles**

Délégation	Associations sportives civiles الجمعية الرياضية المدنية				المعتمدية
	Licenciés المجازون		Nombre العدد		
	2021	2020	2021	2020	
Mahdia	1426	1433	26	22	المهدية
REJICHE	415	493	4	4	الرجيش
Bou Merdes	317	371	6	6	بومرداس
Ouled Chamekh	100	120	1	1	أولاد الشامخ
Chorbane	125	120	2	1	شريان
Hbira	21	15	1	1	هبيرة
Essouassi	206	208	5	7	السواسي
El Jem	475	499	8	8	الجم
Chebba	1298	932	10	10	الشاببة
Melloulech	190	30	4	3	ملولش
Sidi Alouane	393	273	3	3	سيدي علوان
Ksour Essaf	454	581	6	5	قصور الساف
EL BERADAA*	319	258	3	2	البرادعة *
<b>Total Gouvernorat</b>	<b>5739</b>	<b>5333</b>	<b>79</b>	<b>73</b>	<b>كامل الولاية</b>

Source : Commissariat Régional de la jeunesse et du sport

المصدر : المندوبية الجهوية للشباب و الرياضة

الثقافة

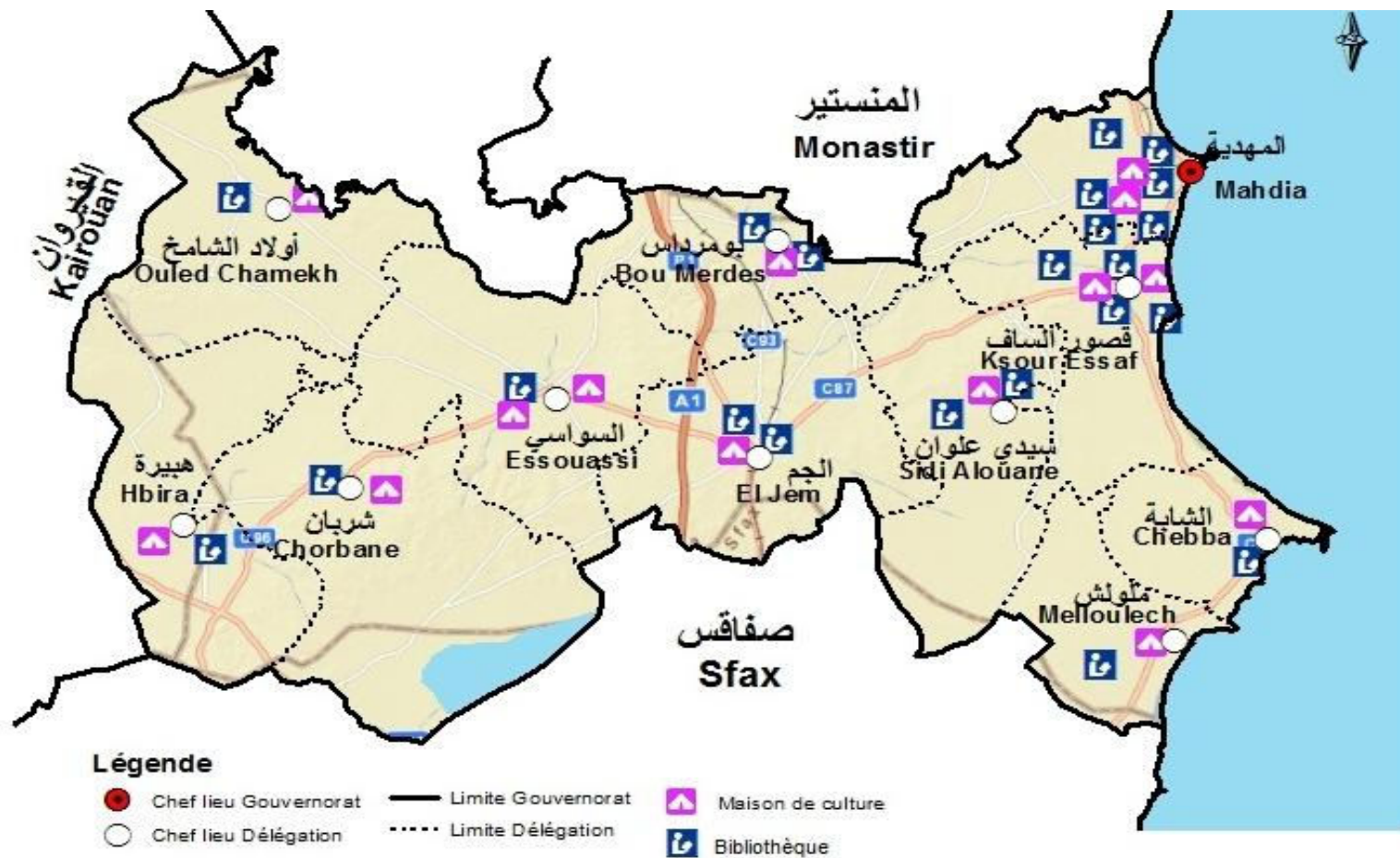
**Culture**

## Espaces culturels الفضاءات الثقافية

Délégation	المهرجانات Festivals		المسارح Théâtres		دور الثقافة Maisons de culture		المكتبات العمومية Bibliothèques		المعمدية
	2021	2020	2021	2020	2021	2020	2021	2020	
	Mahdia	3	3			2	2	4	
Bou Merdes					1	1	1	1	بومرداس
Ouled Chamekh					1	1	1	1	أولاد الشامخ
Chorbane					1	1	1	1	شربان
Hbira					1	1	1	1	هبيرة
Essouassi					2	2	1	1	السواسي
El Jem			1	1	1	1	1	1	الجم
Chebba	1	1			1	1	1	1	الشابية
Melloulech					1	1	1	1	ملولش
Sidi Alouane	1	1			1	1	2	2	سيدي علوان
Ksour Essaf			1	1	1	1	3	3	قصور الساف
<b>Total Gouvernorat</b>	<b>5</b>	<b>5</b>	<b>2</b>	<b>2</b>	<b>13</b>	<b>13</b>	<b>17</b>	<b>17</b>	كامل الولاية

Source :Commissariat Régional de la culture et de la sauvegarde du patrimoine

المصدر : المندوبية الجهوية للثقافة



**المتاحف والمعالم الأثرية 2020**  
**Musées et Sites Archéologiques 2020**

Délégation	Monuments et Sites Archéologiques المعالم الأثرية		Musées المتاحف		المعمدية
	عدد الزائرين	المعلم	عدد الزائرين	المتحف	
	Visiteurs	Monument	Visiteurs	Musée	
Mahdia	1823	1	5908	1	المهدية
Bou Merdes					بومرداس
Ouled Chamekh					أولاد الشامخ
Chorbane					شربان
Hbira					هبيرة
Essouassi					السواسي
El Jem	7949	1	238189	1	الجم
Chebba					الشابية
Melloulech					ملولش
Sidi Alouane					سيدي علوان
Ksour Essaf	86	1			قصور الساف
<b>Total Gouvernorat</b>		<b>3</b>		<b>2</b>	<b>كامل الولاية</b>

Source: Commissariat régional de la culture

المصدر : المندوبية الجهوية للثقافة

الشؤون الدينية  
**Affaires religieuses**



الشؤون الدينية - قطاع الكتاتيب  
Affaires religieuses\_Ecoles coraniques

Année:2019	Délégation	عدد الأطفال <b>Nombre d'enfants</b>								عدد المؤدبين <b>Nbre de Muddebs</b>				عدد الكتاتيب <b>Nbre d'écoles coraniques</b>		المعدية
		5ans 5سنوات				4ans 4سنوات				2021		2020		2021	2020	
		2021		2020		2021		2020		2021		2020				
		منهم إناث	Total	منهم إناث	Total	منهم إناث	Total	منهم إناث	Total	منهم إناث	Total	منهم إناث	Total	منهم إناث	Total	
Mahdia	183	381	194	381	214	431	204	406	22	22	22	22	22	22	المهدية	
REJICHE*															الرجيش*	
Bou Merdes	71	136	51	116	50	95	50	95	11	11	11	11	11	11	بومرداس	
Ouled Chamekh	8	16	8	16	8	17	8	17	2	2	2	2	2	2	أولاد الشامخ	
Chorbane	4	6	4	6	19	37	19	37	2	4	2	4	4	4	شربان	
Hbira	13	24	13	24	30	52	30	52	4	5	4	5	5	5	خبيرة	
Essouassi	39	83	39	82	38	71	38	71	9	10	9	10	10	10	السواسي	
El Jem	81	150	81	163	69	127	77	147	12	13	12	13	13	13	الجم	
Chebba	55	154	67	170	50	120	53	135	11	12	11	12	12	12	الشابة	
Melloulech	15	34	15	34	12	28	12	28	3	3	3	3	3	3	ملولش	
Sidi Alouane	45	83	45	83	34	82	44	92	5	5	5	5	5	5	سدي علوان	
Ksour Essaf	133	283	133	278	124	230	124	230	18	19	18	19	19	19	قصور الساف	
EL BERADAA*															البرادعة*	
Total Gouvernorat	647	1350	650	1353	648	1290	659	1310	99	106	99	106	106	106	كامل الولاية	

Source: Direction régionale des affaires religieuses

\* Délégations nouvellement créées

المصدر: الإدارة الجهوية للشؤون الدينية

الشؤون الدينية - المعالم الدينية  
Affaires religieuses - Monuments

Délégation	Personnel الإطارات الدينية												Monuments المعالم الدينية				المعمدية
	Prédicateurs الوعاظ				Autres عدد القامنين على الشؤون		Mouadhins عدد الموثنين		Imam Khoms عدد أئمة الخمس		Imam Khatib عدد الأئمة الخطباء		Mosquées المساجد		Mosquées الجوامع		
	2021		2020		2021	2020	2021	2020	2021	2020	2021	2020	2021	2020	2021	2020	
	dont fém منهم إناث	Total المجموع	dont fém منهم إناث	Total المجموع													
Mahdia	1	2	1	2	43	44	34	36	30	32	21	25	25	27	29	27	المهدية
Bou Merdes		1		1	21	22	19	20	15	17	13	14	3	3	22	22	بومرداس
Ouled Chamekh		1		1	18	15	13	13	12	12	13	13	2	2	16	15	أولاد الشامخ
Chorbane		2		2	25	27	24	25	16	17	21	22	3	3	26	25	شربان
Hbira		1		1	10	11	10	9	9	9	12	12			12	12	هبيرة
Essouassi		1		1	30	35	36	38	30	30	30	32	2	1	41	40	السواسي
El Jem		2		2	24	24	25	25	22	23	12	9	8	8	22	22	الجم
Chebba		1		1	10	13	10	11	9	13	12	12	1	1	15	15	الشاببة
Melloulech		1		1	18	12	10	12	12	12	6	6	1	1	14	14	ملولش
Sidi Alouane	1	2	1	2	27	29	26	25	23	22	16	19	4	5	28	27	سیدی علوان
Ksour Essaf	1	2	1	2	40	50	30	38	33	39	16	24	24	24	18	28	كسور الساف
EL BERADAA*					9		5		6		7		1		9		البرادعة *
Total Gouvernorat	3	16	3	16	275	282	242	252	217	226	179	188	74	75	252	247	كامل الولاية

Source: Direction régionale des affaires religieuses

\* Délégation nouvellement créée

المصدر: الإدارة الجهوية للشؤون الدينية

القطاعات المنتجة  
**Secteurs Productifs**

الفلاحة  
**Agriculture**

تطور استغلال البحيرات الجبلية  
Evolution de l'exploitation des Lacs Collinaires

DELEGATION	الكمية المستغلة Exploitation		المخزون إلى آخر السنة (ألف متر مكعب) Reserve (mille m3)		طاقة الخزن (ألف متر مكعب) Capacité de rétention (mille m3)		عدد البحيرات Nbre de lacs		المعمدية
	2021	2020	2021	2020	2021	2020	2021	2020	
Mahdia			0	505	332	332	4	4	بومرداس
Bou Merdes			0	13	234	234	3	3	شربان
Ouled Chamekh			0	71	86	86	1	1	السواسي
Chorbane			0	48	138	138	1	1	الجم
Hbira			0	2	70	70	1	1	أولاد الشامخ
<b>TOTAL</b>			<b>0</b>	<b>639</b>	<b>860</b>	<b>860</b>	<b>10</b>	<b>10</b>	<b>المجموع</b>

Source : Commissariat Régional au Développement Agricole

المصدر: المندوبية الجهوية للتنمية الفلاحية

تطور الموارد المائية حسب المائدة السطحية  
Evolution des ressources hydriques par nappe phréatique

Nom de nappe	الاستغلال (م.م3)		الموارد (م.م3)		عدد الآبار		اسم المائدة
	Exploitation (Mm3)		Ressources (Mm3)		Nbre de puits		
	2021	2020	2021	2020	2021	2020	
Mahdia_Ksour Essaf	5.81	5.76	2.91	2.91	2163	2143	المهدية - قصور الساف
Chebba_el Ghedhabna	1.91	1.87	1.2	1.2	2071	2058	الشابة - الغضابنة
Melloulech	1.55	1.53	2.04	2.04	696	691	ملولش
El Hancha	0.48	0.46	1.5	1.5	328	326	الحنشة
Bou Merdes	0.85	0.81	0.81	0.81	479	471	بومرداس
Essouassi	3.35	3.31	2.37	2.37	1866	1854	السواسي
Sid el Héni	1.42	1.37	1.85	1.85	439	426	سيدي الهاني
Echrita	2.95	3.05	2.9	2.9	847	833	الشريطة
El Ghorra	0.77	0.74	1.4	1.4	392	385	الغرة
<b>Total</b>	<b>19.09</b>	<b>18.90</b>	<b>16.98</b>	<b>16.98</b>	<b>9281</b>	<b>9187</b>	<b>المجموع</b>

Source : Commissariat Régional au Développement Agricole

المصدر: المندوبية الجهوية للتنمية الفلاحية

**تطور الموارد المائية حسب المائدة العميقة**  
**Evolution des ressources hydriques par nappe profonde**

Nom de la nappe	الاستغلال (م.م3)		الموارد ( م م 3 )		عدد الآبار		اسم المائدة
	Exploitation (Mm3)		Ressources (Mm3 )		Nbre de puits		
	2021	2020	2021	2020	2021	2020	
Zarmedine_Beni hassen	1.53	1.53	1.3	1.3	9	9	زرمدين - بني حسان
Sfax	3.25	3.25	3.15	3.15	22	22	ساحل صفاقس
El Ghorra	0.24	0.24	1	1	27	27	شبه العميقة الغرة
Essaouasi	2.85	2.85	3.15	3.15	247	247	سهل السواسي
<b>Total</b>	<b>7.87</b>	<b>7.87</b>	<b>8.6</b>	<b>8.6</b>	<b>305</b>	<b>305</b>	<b>المجموع</b>

Source : Commissariat Régional au Développement Agricole

المصدر : المندوبية الجهوية للتنمية الفلاحية

تطور مساحة الأراضي الفلاحية حسب المؤهلات

Evolution de superficie des Terres Agricoles selon la vocation

Unité : ha

الوحدة : هكتار

DELEGATION	الغابات و المراعي Forêts et parcours		أراضي غير صالحة للزراعة Terres non labourables		الأراضي المحترثة Terres agricoles		المعمدية
	2021	2020	2021	2020	2021	2020	
	Mahdia	0	0	1300	1300	15414	
Bou Merdes	302	302	1285	1285	16059	16059	بومرداس
Ouled Chamekh	8 930	8 930	9300	9300	23827	23827	أولاد الشامخ
Chorbane	2 803	2 803	8393	8393	32176	32176	شريان
Hbira	3 133	3 133	7091	7091	19591	19591	هبيرة
Essouassi	2 465	2 465	1350	1350	29566	29566	السواسي
El Jem	78	78	2900	2900	25076	25076	الجم
Chebba	0	0	1050	1050	10682	10682	الشاببة
Melloulech	114	114	600	600	15230	15230	ملولش
Sidi Alouane	221	221	2840	2840	24447	24447	سيدي علوان
Ksour Essaf	954	954	6280	6280	14343	14343	قصور الساف
<b>TOTAL</b>	<b>19 000</b>	<b>19 000</b>	<b>42 389</b>	<b>42 389</b>	<b>226 411</b>	<b>226 411</b>	<b>المجموع</b>

Source : Commissariat Régional au Développement Agricole

المصدر: المندوبية الجهوية للتنمية الفلاحية



تطور المساحات السقوية العمومية حسب المعتمدية

Evolution des Périmètres Publics Irrigués selon la Délégation

Unité : Ha

الوحدة: هك

DELEGATION	المساحات المستغلة		المساحات المروية		المساحات القابلة للري		المعتمدية
	Superficies exploitées	2020	Superficies irriguées	2020	Superficies irrigables	2020	
Mahdia	419	405	497	497	396	396	المهدية
REJICHE							الرجيش
Bou Merdes	0		0		0		بومرداس
Ouled Chamekh	298.5	309	523	523	451	451	أولاد الشامخ
Chorbane	126	126	257	257	187	187	شربان
Hbira	210.5	176	431	431	358	358	هبيرة
Essouassi	106	104	230	230	150	150	السواسي
El Jem	28	22	220	220	40	40	الجم
Chebba	0	0	74	74	33	33	الشابة
Melloulech	57	58	160	160	100	100	ملولش
Sidi Alouane	333	371	584	584	514	514	سيدي علوان
Ksour Essaf	11	9	108	108	80	80	قصور الساف
EL BERADAA*							البرادعة *
<b>TOTAL</b>	<b>1 589</b>	<b>1 580</b>	<b>3 084</b>	<b>3 084</b>	<b>2 309</b>	<b>2 309</b>	<b>المجموع</b>

Source : Commissariat Régional au Développement Agricole

Commissariat Général au Développement Régional

المصدر: المندوبية الجهوية للتنمية الفلاحية

المندوبية العامة للتنمية الجهوية

تطور المساحات السقوية الخاصة حسب المعتمدية  
Evolution des Périmètres Irrigués Privés selon la Délégation

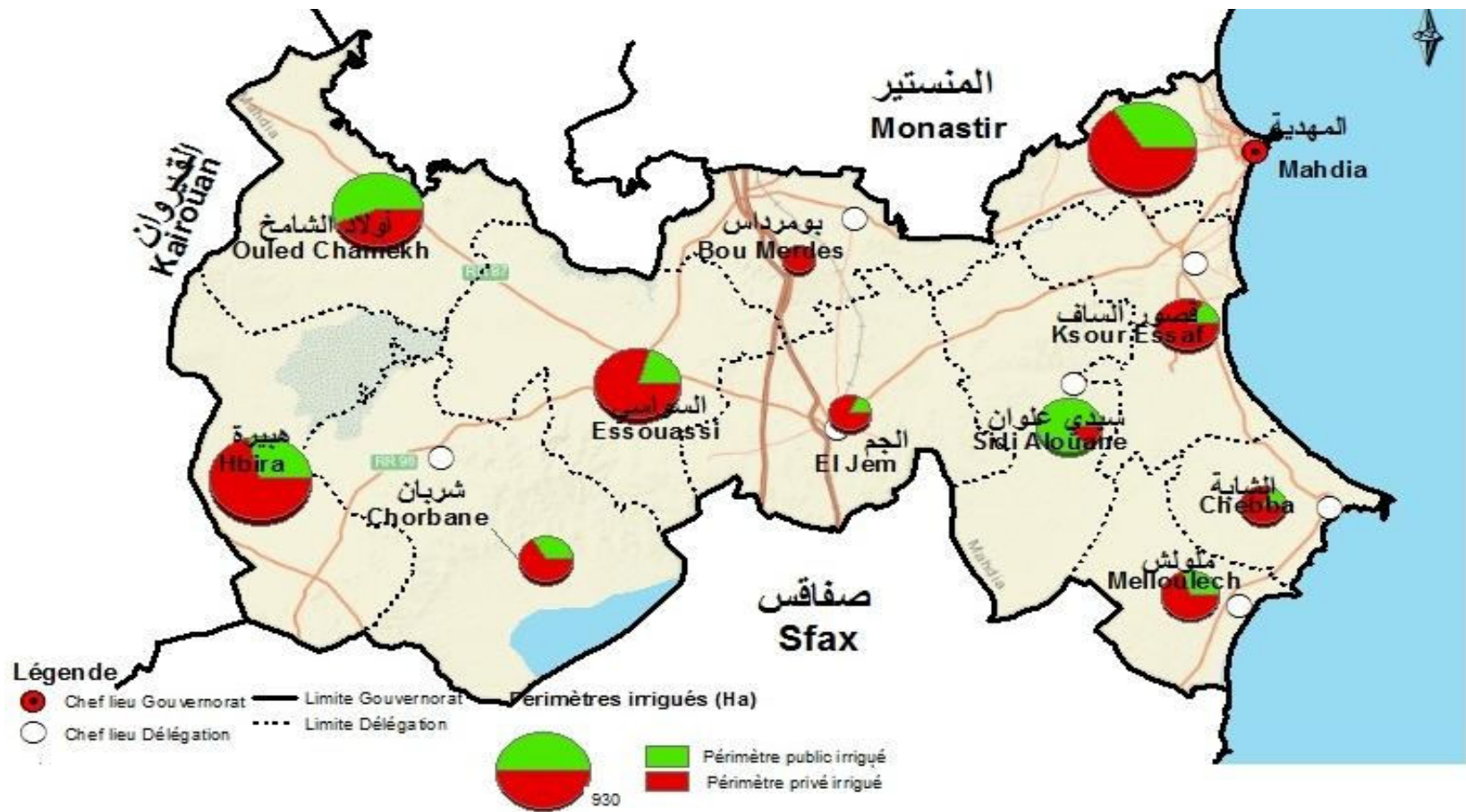
Unité : Ha

الوحدة : هكتار

DELEGATION	المساحات المستقلة		المساحات المروية		المساحات القابلة للري		المعتمدية
	Superficies exploitées	2021	2020	Superficies irriguées	2021	2020	
Mahdia	439	388	901	770	716	716	المهدية
REJICHE							الرجيش
Bou Merdes	257	304	164	340	153	153	بومرداس
Ouled Chamekh	536	510	432	432	378	378	أولاد الشامخ
Chorbane	180	120	260	215	211	211	شربان
Hbira	1 220	1 093	772	872	756	756	هبيرة
Essouassi	642	593	631	631	581	581	السواسي
El Jem	376	428	256	235	185	185	الجم
Chebba	348	332	234	270	204	204	الشابة
Melloulech	173	118	296	206	282	282	ملولش
Sidi Alouane	79	79	79	79	72	72	سيدي علوان
Ksour Essaf	193	195	505	480	280	280	قصور الساف
EL BERADAA*							البرادعة *
<b>TOTAL</b>	<b>4 443</b>	<b>4 160</b>	<b>4 530</b>	<b>4 530</b>	<b>3 818</b>	<b>3 818</b>	<b>المجموع</b>

Source : Commissariat Régional au Développement Agricole

المصدر: المندوبية الجهوية للتنمية الفلاحية



تطور مؤشرات المساحات السقوية  
Evolution des indicateurs des périmètres irrigués

DELEGATION	Taux d'exploitation (%) نسبة الاستغلال				Taux d'intensification (%) نسبة التثيف				المعمدية
	Privé خاص		Public عمومي		Privé خاص		Public عمومي		
	2021	2020	2021	2020	2021	2020	2021	2020	
Mahdia	30	30	74	74	73	65	106	102	المهدية
REJICHE				0				0	الرجيش
Bou Merdes	44	63	0	0	85	100	0	0	بومرداس
Ouled Chamekh	95	98	65	69	142	135	76	79	أولاد الشامخ
Chorbane	43	25	69	73	111	74	86	86	شربان
Hbira	94	97	49	49	158	141	59	49	هبيرة
Essouassi	70	69	53	55	110	102	96	95	السواسي
El Jem	95	95	60	48	198	225	70	55	الجم
Chebba	92	92	0	0	140	134	0	0	الشابية
Melloulech	62	36	68	78	96	66	95	97	ملولش
Sidi Alouane	94	94	63	69	110	110	75	83	سيدي علوان
Ksour Essaf	40	39	28	23	59	59	28	23	قصور الساف
EL BERADAA*									البرادعة *
TOTAL	73	79	62	66	116	100	81	78	المجموع

Source : Commissariat Régional au Développement Agricole

المصدر: المندوبية الجهوية للتنمية الفلاحية

تطور المساحات المزروعة حسب الاستغلال (هك)  
Evolution de la superficie agricole selon l'exploitation (Ha)

DELEGATION	أشجار مثمرة		زراعات صناعية		الخضروات		المعتدية
	Arboriculture		Cultures Industrielles		Maraîchage		
	2021	2020	2021	2020	2021	2020	
Mahdia	1810	1860			575	440	المهدية
REJICHE							الرجيش
Bou Merdes	2090	2150			251	231	بومرداس
Ouled Chamekh	2225	2285			251	270	أولاد الشامخ
Chorbane	2025	2080			241	123	شربان
Hbira	1850	1900			417	445	هبيرة
Essouassi	3475	3570			491	490	السواسي
El Jem	1775	1825			209	240	الجم
Chebba	2580	2650			309	295	الشابية
Melloulech	2810	2888			396	1046	ملولش
Sidi Alouane	2435	2500			747	625	سيدي علوان
Ksour Essaf	3874	3980			222	165	قصور الساف
EL BERADAA*							البرادعة *
<b>TOTAL</b>	<b>26 949</b>	<b>27 688</b>			<b>4 109</b>	<b>4 370</b>	<b>المجموع</b>

Source : Commissariat Régional au Développement Agricole

Commissariat Général au Développement Régional

المصدر: المندوبية الجهوية للتنمية الفلاحية

المندوبية العامة للتنمية الجهوية

تطور المساحات المزروعة حسب الاستغلال (هك) (يتبع)  
 Evolution de la superficie agricole selon l'exploitation (Ha) (suite)

DELEGATION	زيتون Olives		الأعلاف Fourrages		بقول Légumineuses		الحبوب Céréaliculture		المعتدية
	2021	2020	2021	2020	2021	2020	2021	2020	
Mahdia	10602	11546	160	90	5	24	845	800	المهدية
REJICHE									الرجيش
Bou Merdes	10943	10991	165	100	52	45	2900	1200	بومرداس
Ouled Chamekh	12755	12634	210	185	92	92	4000	1350	أولاد الشامخ
Chorbane	25728	23308	75	70	15	45	820	700	شربان
Hbira	11030	11553	62	102	10	55	985	2600	هبيرة
Essouassi	20695	20516	168	250	112	82	2800	600	السواسي
El Jem	18785	18954	92	58	8	40	505	450	الجم
Chebba	11170	12615	158	82	21	32	1250	800	الشابية
Melloulech	12215	12334	125	100	14	20	345	200	ملولش
Sidi Alouane	15676	15642	165	165	163	157	5700	2250	سدي علوان
Ksour Essaf	10739	9995	110	78	23	33	3600	2400	قصور الساف
EL BERADAA*									البرادة *
<b>TOTAL</b>	<b>160 338</b>	<b>160 088</b>	<b>1 490</b>	<b>1 280</b>	<b>515</b>	<b>625</b>	<b>23 750</b>	<b>13 350</b>	<b>المجموع</b>

Source : Commissariat Régional au Développement Agricole

المصدر : المندوبية الجهوية للتنمية الفلاحية

تطور الإنتاج النباتي حسب الصنف (طن)

Evolution de la Production Végétale selon l'Espèce (tonne)

DELEGATION	أشجار مثمرة Arboriculture		زراعات صناعية Cultures Industrielles		الخضروات Maraîchage		المعمدية
	2021	2020	2021	2019	2021	2019	
Mahdia	3 290	3 150			13 925	11 946	المهدية
REJICHE							الرجيش
Bou Merdes	3 815	3 650			4 547	3 866	بومرداس
Ouled Chamekh	4 235	4 050			9 050	8 390	أولاد الشامخ
Chorbane	3 400	3 250			9 554	2 805	شربان
Hbira	3 290	3 150			10 033	11 817	هبيرة
Essouassi	6 625	6 340			13 375	12 917	السواسي
El Jem	3 240	3 100			6 053	5 926	الجم
Chebba	4 860	4 650			4 937	5 271	الشابة
Melloulech	5 225	5 000			3 461	4 351	ملولش
Sidi Alouane	4 390	4 200			9 188	8 349	سيدي علوان
Ksour Essaf	7 320	7 000			3 457	2 970	قصور الساف
EL BERADAA*							البرادعة *
<b>TOTAL</b>	<b>49 690</b>	<b>47 540</b>			<b>87 580</b>	<b>78 608</b>	<b>المجموع</b>

Source : Commissariat Régional au Développement Agricole  
Commissariat Général au Développement Régional

تطور الإنتاج النباتي حسب الصنف (طن)  
Evolution de la Production Végétale selon l'Espèce (tonne)

DELEGATION	زيتون Olives		الأعلاف Fourrages		بقول(جافة وخضراء) Légumineuses		الحبوب Céréaliculture		المعتمدية
	2021	2020	2020	2020	2021	2020	2021	2020	
Mahdia	1324	21 000	3980	2000	2	17	4000	4800	المهدية
REJICHE									الرجيش
Bou Merdes	485	11 000	3080	1750	55	24	12750	6200	بومرداس
Ouled Chamekh	2600	44 000	5100	3200	83	35	22100	7400	أولاد الشامخ
Chorbane	2790	10 000	2180	1560	15	32	3540	3200	شربان
Hbira	15000	20 000	1790	2250	10	51	4600	13900	هبيرة
Essouassi	6000	21 000	2950	3500	108	52	18830	4500	السواسي
El Jem	2540	24 000	2200	1050	8	30	4350	2000	الجم
Chebba	120	28 000	5590	2400	40	9	7200	4700	الشابية
Melloulech	170	28 000	3600	1900	11	10	1165	1200	ملولش
Sidi Alouane	650	28 000	1780	1450	138	27	39720	12000	سيدي علوان
Ksour Essaf	1935	22 000	5980	4200	21	153	17900	15600	قصور الساف
EL BERADAA*									البرادعة *
<b>TOTAL</b>	<b>33 614</b>	<b>257 000</b>	<b>38 230</b>	<b>25 260</b>	<b>490</b>	<b>440</b>	<b>136 155</b>	<b>75 500</b>	المجموع

Source : Commissariat Régional au Développement Agricole

المصدر: المندوبية الجهوية للتنمية الفلاحية



تطور تربية الماشية حسب الصنف (أنثى منتجة)  
Evolution du Cheptel selon l'Espèce ( femelle productive)

DELEGATION	Camélidés		الإبل	عدد المربين	Caprins		ماعز	عدد المربين	Ovins	أغنام	عدد المربين	Bovins		المعتدية
	عدد المربين	2021	2020	2021	2021	2020	2021	2021	2020	2021	2021	2020		
Mahdia		24	30		660	620			16 650	13 670		4 580	4 200	المهدية
Bou Merdes		14	10		1 200	1 115			25 815	21 190		7 570	6 940	بومرداس
Ouled Chamekh		10	155		2 100	1 975			34 135	28 020		335	305	أولاد الشامخ
Chorbane		6	165		2 000	1 860			26 085	21 410		750	690	شربان
Hbira		26	150		1 570	1 470			21 140	17 350		525	480	هبيرة
Essouassi		14	110		3 180	2 970			32 070	26 325		2 880	2 640	السواسي
El Jem		95	35		535	500			23 365	19 180		2 740	2 510	الجم
Chebba		0	5		275	255			9 035	7 415		260	240	الشابة
Melloulech		15	15		280	260			16 075	13 195		5 060	4 640	ملولش
Sidi Alouane		0	10		800	750			19 890	16 325		3 100	2 840	سيدي علوان
Ksour Essaf		0	15		400	375			15 740	12 920		2 200	2 015	قصور الساف
<b>TOTAL</b>	<b>0</b>	<b>204</b>	<b>700</b>	<b>0</b>	<b>13 000</b>	<b>12 150</b>	<b>0</b>	<b>0</b>	<b>240 000</b>	<b>197 000</b>	<b>0</b>	<b>30 000</b>	<b>27 500</b>	<b>المجموع</b>

Source : Commissariat Régional au Développement Agricole

المصدر: المندوبية الجهوية للتنمية الفلاحية  
تم تحيين قطيع الإبل بناء على عملية إحصاء شامل لديوان تربية الماشية بالمهدية سنة 2021  
ملاحظة:

تطور تربية الماشية الصغرى  
Evolution du petit élevage

DELEGATION	أجباح نحل (جيج) عدد المرايين			أرانب (مهات) عدد المرايين		دواجن (ألف وحدة) عدد المرايين			المعمدية	
	2021	2021	2020	2021	2021	2021	2021	2020		
Mahdia		-	265		1 100	1 650		140	140	المهدية
REJICHE										الرجيش
Bou Merdes		304	180		600	1 100		120	120	بومرداس
Ouled Chamekh		1 393	195		500	800		10	10	أولاد الشامخ
Chorbane		1 312	365		700	1 000		10	10	شربان
Hbira		246	90		600	900		30	30	هبيرة
Essouassi		109	710		800	1 200		90	90	السواسي
El Jem		270	265		900	1 200		280	280	الجم
Chebba		755	550		500	800		260	260	الشابية
Melloulech		697	445		800	1 200		90	90	ملولش
Sidi Alouane		656	490		600	850		110	110	سيدي علوان
Ksour Essaf		320	445		900	1 300		360	360	قصور الساف
EL BERADAA*										البرادعة *
TOTAL	0	6 062	4 000	0	8 000	12 000	0	1 500	1 500	المجموع

Source : Commissariat Régional au Développement Agricole

المصدر: المندوبية الجهوية للتنمية الفلاحية

**تطور الإنتاج الحيواني حسب الصنف (طن)**  
**Evolution de la Production Animale selon l'Espèce (tonne)**

DELEGATION	حليب(1000 لتر)		لحوم بيضاء		لحوم حمراء		المعتدية
	Lait(1000L)		Viandes blanches		Viandes rouges		
	2021	2020	2021	2020	2021	2020	
Mahdia	21373	18 710	1200	1 120	760	655	المهدية
REJICHE							الرجيش
Bou Merdes	35327	37 320	1200	1 210	1150	985	بومرداس
Ouled Chamekh	1563	1 480	100	80	480	410	أولاد الشامخ
Chorbane	3500	1 865	90	100	380	330	شربان
Hbira	2450	1 920	160	170	300	255	هبيرة
Essouassi	13440	14 325	900	920	850	730	السواسي
El Jem	12787	12 460	1250	1 240	450	385	الجم
Chebba	1213	1 040	1600	1 590	120	105	الشابة
Melloulech	23613	23 050	500	520	930	800	ملولش
Sidi Alouane	14467	12 950	900	900	590	505	سيدي علوان
Ksour Essaf	10267	9 880	2100	2 150	465	400	قصور الساف
EL BERADAA*							البرادعة *
<b>TOTAL</b>	<b>140 000</b>	<b>135 000</b>	<b>10 000</b>	<b>10 000</b>	<b>6 475</b>	<b>5 560</b>	<b>المجموع</b>

Source : Commissariat Régional au Développement Agricole

Commissariat Général au Développement Régional

المصدر: المندوبية الجهوية للتنمية الفلاحية

المندوبية العامة للتنمية الجهوية

تطور الانتاج الحيواني حسب الصنف (طن) (يتبع)

Evolution de la Production Animale selon l'Espèce (tonne) (suite)

DELEGATION	عسل Miel		بيض (ألف وحدة) Œufs (1000 unités)		صوف Laine		المعتمدية
	2021	2020	2021	2020	2021	2020	
Mahdia		3.3	1500	1 650	18	14.5	المهدية
REJICHE							الرجيش
Bou Merdes	3.4	2.5	-	-	32	26.0	بومرداس
Ouled Chamekh	15.6	3.6	-	-	46	38.5	أولاد الشامخ
Chorbane	14.7	9.2	-	-	35	28.5	شربان
Hbira	2.8	2.0	-	-	26	21.0	هبيرة
Essouassi	1.2	8.8	-	-	48	39.5	السواسي
El Jem	3.0	2.4	11500	12 350	30	25.5	الجم
Chebba	8.5	8.7	4000	5 000	10	8.5	الشابية
Melloulech	7.8	2.8	-	-	20	16.0	ملولش
Sidi Alouane	7.4	5.6	-	-	22	18.0	سيدي علوان
Ksour Essaf	3.6	6.4	-	-	13	10.5	قصور الساف
EL BERADAA*							البرادعة *
<b>TOTAL</b>	<b>68.0</b>	<b>55.3</b>	<b>17 000</b>	<b>19 000</b>	<b>300.0</b>	<b>246.5</b>	<b>المجموع</b>

Source : Commissariat Régional au Développement Agricole  
Commissariat Général au Développement Régional

المصدر: المندوبية الجهوية للتنمية الفلاحية  
المندوبية العامة للتنمية الجهوية

**تطور وتوزيع الاستثمارات المصادق عليها من صنفى (ب, ج)**  
**Evolution et répartition des investissements des catégories "B" et "C" agréés**

Délégation	مواطن الشغل Emploi		حجم الاستثمار (م.د.) Investissements (M.D)		عدد المشاريع Nbre de projets		المعتمدية
	2021	2020	2021	2020	2021	2020	
Mahdia	11	50	2.28	3.75	15	13	المهدية
Bou Merdes	6	24	1.49	3.23	8	6	بومرداس
Ouled Chamekh	14	7	2.4	0.29	8	3	أولاد الشامخ
Chorbane	8	5	0.73	0.75	9	7	شربان
Hbira	11	14	2.7	1.69	8	10	هبيرة
Essouassi	12	5	1.18	0.46	9	6	السواسي
El Jem	19	23	1.43	1.78	6	10	الجم
Chebba	32	31	1.45	1.79	12	14	الشابة
Melloulech	1	1	0.08	0.29	1	3	ملولش
Sidi Alouane	25	8	4.69	0.59	8	5	سيدي علوان
Ksour Essaf	15	10	5.99	2.24	10	7	قصور الساف
<b>Total</b>	<b>154</b>	<b>178</b>	<b>24.42</b>	<b>16.86</b>	<b>94</b>	<b>84</b>	<b>المجموع</b>

Source: A.P.I.A/

المصدر: وكالة النهوض بالاستثمارات الفلاحية

توزيع المشاريع الفلاحية من صنفى "ب" و"ج" حسب المعتمدية  
Répartition des projets agricoles des catégories "B" et "C" par délégation

Année: 2019

السنة: 2021

Délégation	المشاريع المنجزة Projets réalisés			المشاريع المصادق عليها Projets approuvés			المشاريع المصرح بها Projets déclarés			المعتمدية
	مواطن الشغل Emplois	الاستثمار (م.د) Investissement (mD)	العدد Nombre	مواطن الشغل Emplois	الاستثمار (م.د) Investissement (mD)	العدد Nombre	مواطن الشغل Emplois	الاستثمار (م.د) Investissement (mD)	العدد Nombre	
Mahdia	2	0.35	4	11	2.28	15	57	20.06	59	المهدية
Bou Merdes	1	0.15	3	6	1.49	8	6	1.1	8	يومرداس
Ouled Chamekh	1	0.14	2	14	2.4	8	9	3.1	9	أولاد الشامخ
Chorbane	2	0.11	2	8	0.73	9	23	5.38	26	شربان
Hbira	2	0.16	2	11	2.7	8	23	3.51	32	هبيرة
Essouassi	8	0.47	3	12	1.18	9	20	9.04	25	السواسي
El Jem	0	0	0	19	1.43	6	27	5.3	14	الجم
Chebba	3	0.29	5	32	1.45	12	37	8.5	29	الشابية
Melloulech	0	0	0	1	0.08	1	20	4.42	11	ملولش
Sidi Alouane	9	0.7	2	25	4.69	8	37	10.33	26	سيدي علوان
Ksour Essaf	1	0.12	2	15	5.99	10	19	6.5	27	قصور الساف
<b>Total</b>	<b>29</b>	<b>2.49</b>	<b>25</b>	<b>154</b>	<b>24.42</b>	<b>94</b>	<b>278</b>	<b>77.24</b>	<b>266</b>	<b>المجموع</b>

Source: Direction régionale de l'A.P.I.A/

المصدر: وكالة النهوض بالاستثمارات الفلاحية

توزيع المشاريع الفلاحية من صنفى "ب" و "ج" حسب القطاع  
Répartition des projets agricoles des catégories "B" et "C" selon le secteur

Secteur	المشاريع المنجزة Projets réalisés			المشاريع المصادق عليها Projets approuvés			المشاريع المصرح بها Projets déclarés			القطاع
	مواطن الشغل Emplois	الاستثمار (م.د) Investissement (mD)	العدد Nombre	مواطن الشغل Emplois	الاستثمار (م.د) Investissement (mD)	العدد Nombre	مواطن الشغل Emplois	الاستثمار (م.د) Investissement (mD)	العدد Nombre	
	Emplois	Investissement (mD)	Nombre	Emplois	Investissement (mD)	Nombre	Emplois	Investissement (mD)	Nombre	
Agriculture	32	5.67	20	8	0.46	4	91	17.76	78	الفلاحة
Pêche et aquaculture	12	1.96	33	3	0.18	0	33	13.31	43	الصيد البحري
	0	0	0	0	0	0	12	3.57	12	تربية الأحياء المائية
Premier transfert	38	5.38	51	12	0.93	11	93	10.18	57	التحويل الأولي
Services agricoles	12	11.41	50	2	0.92	14	37	32.42	88	الخدمات الفلاحية
<b>Total</b>	<b>94</b>	<b>24.42</b>	<b>154</b>	<b>25</b>	<b>2.49</b>	<b>29</b>	<b>266</b>	<b>77.24</b>	<b>278</b>	المجموع

Source: Direction régionale de l'A.P.I.A

المصدر: وكالة النهوض بالاستثمارات الفلاحية

تطور معاصر زيت الزيتون

Evolution du nombre des huileries

Délégation	طاقة الخزن بالطن		طاقة التحويل طن/24س		عدد المعاصر		المعمدية
	Capacité de stockage en T		Capacité de transformation T/24h		Nbre de huileries		
	2021	2020	2021	2020	2021	2020	
Mahdia	2280	2 280	1277	1 335	36	36	المهدية
REJICHE							الرجيش
Bou Merdes	1552	1 552	710	710	15	15	بومرداس
Ouled Chamekh	1250	1 250	400	400	12	11	أولاد الشامخ
Chorbane	1040	1 040	1760	1 760	19	20	شربان
Hbira	590	590	380	380	7	7	هبيرة
Essouassi	8145	8 145	1925	1 885	24	24	السواسي
El Jem	2637	2 637	1140	1 120	22	23	الجم
Chebba	4482	4 482	886	940	21	20	الشابة
Melloulech	1190	1 190	593	610	11	11	ملولش
Sidi Alouane	1960	1 960	1300	980	33	32	سيدي علوان
Ksour Essaf	2300	2 300	1310	1 300	30	30	قصور الساف
EL BERADAA*							البرادعة *



مراكز تجميع الحليب حسب المعتمدية  
Evolution de la collecte du lait par délégation

Délégation	الكمية المجمعة (1000 لتر)		طاقة الاستيعاب لتر/يوم		مراكز التجميع		المعتمدية
	Quantité collectée (1000L)		capacité de refroidissement (Litre /		Centres de collecte		
	2021	2020	2021	2020	2021	2020	
Mahdia	12026	11439	45000	45000	2	2	المهدية
Rejiche	3012	3469	12000	12000	1	1	الرجيش
Bou Merdes	17102	16948	71500	71500	5	5	بومرداس
Ouled Chamekh	7795	6144	19000	19000	1	1	أولاد الشامخ
Chorbane	7820	6480	27000	24000	1	1	شربان
Hbira	3536	3078	13000	13000	1	1	هبيرة
Essouassi	9116	7999	66000	20000	3	1	المسواسي
El Jem	13638	12423	56000	56000	4	4	الجم
Chebba	4714	4669	10000	10000	1	1	النشابة
Melloulech	13529	10776	38000	38000	2	2	ملولش
Sidi Alouane	18976	17906	62000	62000	4	3	سيدي علوان
Ksour Essaf	19230	20354	83000	83000	3	4	قصور الساف
EL BERADAA*	0						البرادعة*
<b>Total</b>	<b>130 494</b>	<b>121 685</b>	<b>502 500</b>	<b>453 500</b>	<b>28</b>	<b>26</b>	<b>المجموع</b>

Source : Commissariat Régional au Développement Agricole

المصدر: المندوبية الجهوية للتنمية الفلاحية

الصيد البحري

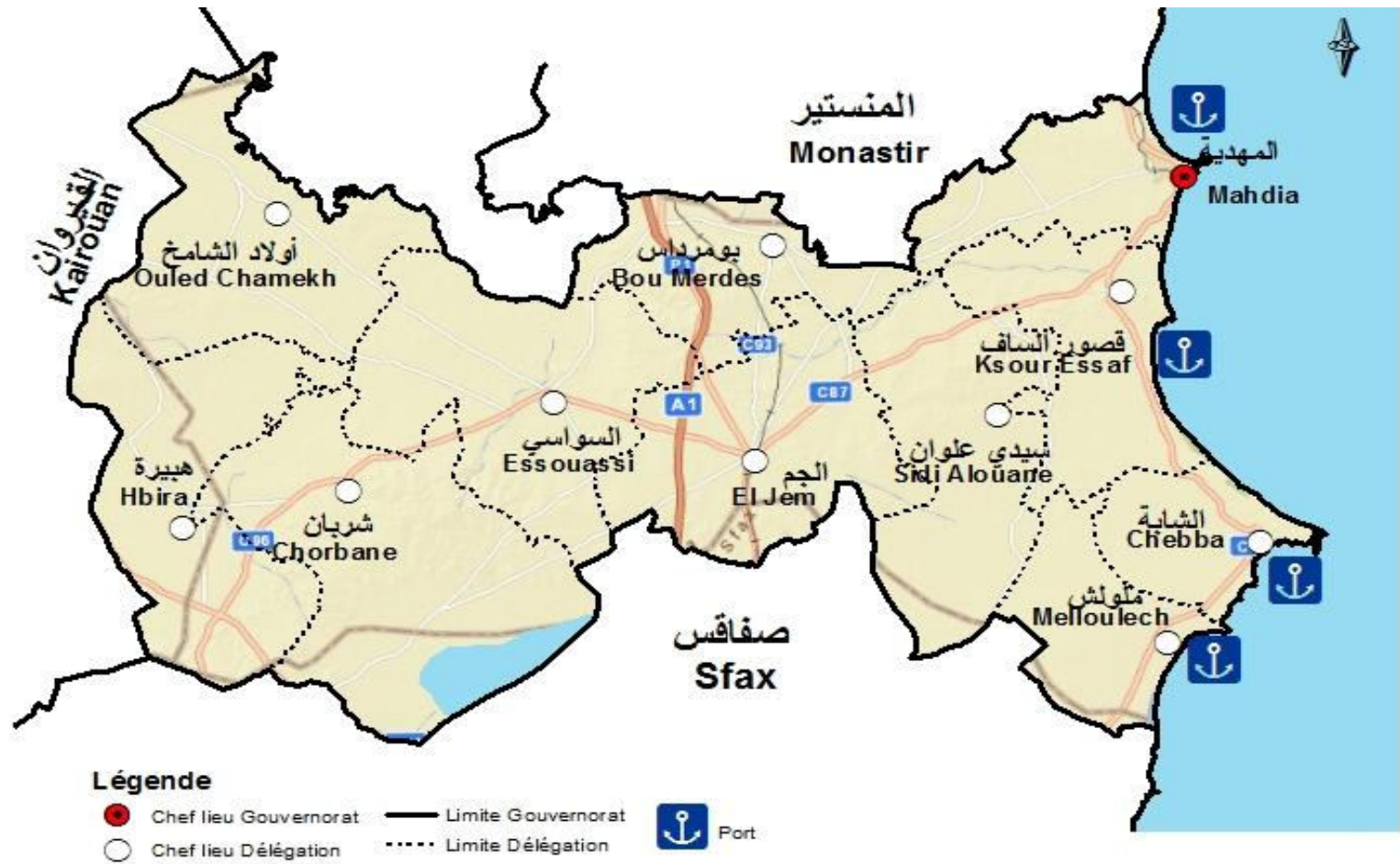
**Pêche**

تطور أسطول وإنتاج الصيد البحري حسب الميناء  
Evolution des flottilles et de production de la pêche selon le port

Port	اليد العاملة Postes d'emploi		إنتاج الصيد البحري (طن) Production de pêche (tonne)		عدد مراكب الصيد Nbre des flottilles de pêche		الميناء
	2021	2020	2021	2020	2021	2020	
MAHDIA	1 640	1883	6888	6253	395	376	المهدية
CHEBBA	2 876	4019	16818	16535	1018	996	الشابة
SALAKTA	291	594	99	113	209	215	سلقطة
MELLOULECH		116	543	574		30	ملولش
<b>TOTAL</b>	<b>4807</b>	<b>6612</b>	<b>24 348</b>	<b>23 475</b>	<b>1622</b>	<b>1617</b>	<b>المجموع</b>

Source : Commissariat Régional au Développement Agricole

المصدر : المندوبية الجهوية للتنمية الفلاحية



الطاقة  
**Energie**

**استهلاك الطاقة الكهربائية حسب الاستعمال (ضغط منخفض)**  
**Consommation de l'énergie électrique selon l'usage (Basse tension)**

Unité: Million KWH

الوحدة : مليون كيلوات /ساعة

Délégation	الاستهلاك الفلاحي Usage Agricole		الاستهلاك الصناعي Usage industriel		الاستهلاك المنزلي Usage domestique		المعمدية
	2021	2020	2021	2020	2021	2020	
MAHDIA	20.97	20.97	1.07	1.07	60.26	60.26	المهدية
BOUMERDES	6.47	6.47	0.14	0.14	26.31	26.31	بومرداس
OULED CHAMEKH	1.26	1.26	0.01	0.01	8.55	8.55	اولاد الشامخ
CHORBANE	4	4	0.02	0.02	10.5	10.5	شربين
HEBIRA	1.95	1.95	0.01	0.01	6.44	6.44	هبيرة
ESSOUASSI	4.01	4.01	0.06	0.06	19.91	19.91	السواسي
EL JEM	8.9	8.9	0.19	0.19	12.11	12.11	الجم
CHEBBA	4.86	4.86	0.1	0.1	21.64	21.64	الشاببة
MELLOULECH	1.68	1.68	0.05	0.05	10.57	10.57	ملولش
SIDI ALOUANE	3.34	3.34	0.22	0.22	18.84	18.84	سيدي علوان
KOUR ESSAF	8.97	8.97	0.16	0.16	31.17	31.17	قصور الساف
<b>Total</b>	<b>66.41</b>	<b>66.41</b>	<b>2.03</b>	<b>2.03</b>	<b>226.3</b>	<b>226.3</b>	كامل الولاية

Source: STEG

المصدر : الشركة التونسية للكهرباء و الغاز

استهلاك الطاقة الكهربائية (ضغط متوسط)  
**Consommation de l'énergie électrique (Moyenne tension)**

Unité: Million KWH

الوحدة : مليون كيلوات /ساعة

Délégation	الاستهلاك السياحي Usage touristique		الاستهلاك الصناعي Usage industriel		المعتمدية
	2021	2020	2021	2020	
MAHDIA	22.4	22.4	23	23	المهدية
BOUMERDES			16.4	16.4	بومرداس
OULED CHAMEKH			0.33	0.33	اولاد الشامخ
CHORBANE			0.54	0.54	شربان
HEBIRA			0.27	0.27	هبيرة
ESSOUASSI			17.8	17.8	السواسي
EL JEM	0.46	0.46	9.7	9.7	الجم
CHEBBA			2.5	2.5	الشابة
MELLOULECH			0.48	0.48	ملولش
SIDI ALOUANE			2.07	2.07	سيدي علوان
KSOUR ESSAF			6.38	6.38	قصور الساف
<b>Total</b>	<b>22.86</b>	<b>22.86</b>	<b>79.47</b>	<b>79.47</b>	<b>كامل الولاية</b>

Source: STEG

Commissariat Général au Développement Régional

استهلاك الغاز و عدد المشتركين ( ضغط منخفض )

Consommation du gaz de ville et nombre des abonnés (Basse pression)

Unité: Million de thermies

الوحدة : مليون وحدة حرارية

Commune	الإستهلاك Consommation		المشتركون Abonnés		البلدية
	2021	2020	2021	2020	
MAHDIA	3.840	3.460	13181	11371	المهدية
REJICHE	0.386	0.440	2089	1589	الرجيش
BOUMERDES	0.270		153	129	بومرداس
KARKAR					كركر
OULED CHAMEKH					اولاد الشامخ
CHORBANE	0.685		1	1	شربان
HEBIRA					هبيرة
ESSOUASSI	0.09	0.05	3	3	السواسي
EL JEM	0.528	0.54	1389	1221	الجم
CHEBBA					الشاببة
MELLOULECH					ملولش
SIDI ALOUANE					سيدي علوان
KSOUR ESSAF	0.218	0.07	848	415	قصور الساف
EL BERADAA					البرادعة
<b>Total</b>	<b>6.077</b>	<b>4.560</b>	<b>17665</b>	<b>17729</b>	<b>مجموع البلديات</b>

Source: STEG/Direction contrôle de gestion

المصدر : الشركة التونسية للكهرباء و الغاز- إدارة مراقبة التصرف

Commissariat Général au Développement Régional

114

المنشورية العامة للتنمية الجهوية



**استهلاك الغاز و عدد المشتركين (ضغط متوسط)**  
**Consommation du gaz de ville et nombre des abonnés (Moyenne pression)**

Unité: Million de thermies

الوحدة : مليون وحدة حرارية

Commune	الإستهلاك Consommation		المشتركون Abonnés		البلدية
	2021	2020	2021	2020	
MAHDIA	46.025	25.530	20000	20000	المهدية
REJICHE	0.349	0.250	1000	1000	الرجيش
BOUMERDES					بومرداس
KARKAR			-	-	كركر
OULED CHAMEKH			-	-	اولاد الشامخ
CHORBANE					شربان
HEBIRA			-	-	هبيرة
ESSOUASSI	49.822	55.520	2000	2000	السواسي
EL JEM	21.377	4.000	2000	2000	الجم
CHEBBA			-	-	الشابية
MELLOULECH			-	-	ملولش
SIDI ALOUANE			-	-	سيدي علوان
KSOUR ESSAF					قصور الساف
EL BERADAA					البرادة
<b>Total</b>	<b>117.573</b>	<b>85.300</b>	<b>25000</b>	<b>25000</b>	<b>مجموع البلديات</b>

Source: STEG/Direction contrôle de gestion

المصدر : الشركة التونسية للكهرباء و الغاز- إدارة مراقبة التصرف

**استهلاك الماء الصالح للشرب حسب الاستعمال**  
**Consommation d'eau potable par usage**

Unité: Milliers de mètres cubes

الوحدة : ألف متر مكعب

Délégation	الاستهلاك السياحي Usage touristique		الاستهلاك الصناعي Usage industriel		الاستهلاك المنزلي Usage domestique		المعمدية
	2021	2020	2021	2020	2021	2020	
Mahdia	1040	1040	710	710	6989	6989	المهدية
Bou Merdes			78	78	1585	1585	بومرداس
Ouled Chamekh			30	30	886	886	أولاد الشامخ
Chorbane			5	5	503	503	شربان
Hbira			12	12	1027	1027	هبيرة
Essouassi			3	3	1107	1107	السواسي
El Jem	3	3	132	132	2264	2264	الجم
Chebba			61	61	2492	2492	الشاببة
Melloulech	2	2	7	7	1174	1174	ملولش
Sidi Alouane	4	4	5	5	1416	1416	سيدي علوان
Ksour Essaf			90	90	3778	3778	قصور الساف
<b>Total Gouvernorat</b>	<b>1049</b>	<b>1049</b>	<b>1133</b>	<b>1133</b>	<b>23221</b>	<b>23221</b>	<b>كامل الولاية</b>

Source: SONEDE/District

Commissariat Général au Développement Régional

المصدر: الشركة الوطنية لاستغلال وتوزيع المياه لإقليم

المنديبية العامة للتنمية الجهوية

**البيئة ونوعية الحياة**  
**Environnement**  
**et Qualité de la Vie**

مؤشرات حول البيئة وجودة الحياة

INDICATEURS D'ENVIRONNEMENT ET QUALITE DE LA VIE

INDICATEURS	في طور الإنجاز en cours de réalisation	المؤشرات		
		2021	2020	
Gestion des déchets solides				التصرف في النفايات الصلبة
Décharges contrôlés				عدد المحطات المراقبة
Centres de transfert				عدد مراكز التحويل
Quantité de déchets collectés par les sociétés de recyclage (en T)				كمية النفايات المرفوعة من قبل شركات الرسكلة (طن)
Assainissement des eaux usées				تطهير المياه المستعملة
Stations d'épuration				عدد محطات التطهير
Station de pompage				عدد محطات الضخ
Taux de branchement au réseau ONAS (milieu communal)				نسبة الربط بشبكة التطهير بالوسط البلدي (%)
Quantités des eaux en Mm3				كمية المياه المجمعة (م3)
Quantités des eaux traitées en Mm3				كمية المياه المعالجة (م3)
				كمية المياه المعالجة المعاد استعمالها (م3)
Utilisation des eaux traitées en irrigation				المياه المعالجة المستغلة في الري الفلاحي
Quantité en Mm3				الكمية (م3)
Superficie irriguée (Ha)				المساحة المروية (هك)
terrains de golf				ملاعب صولجان
Terres Agricoles				أراضي فلاحية
Autre,,,,,,,,,				أراضي أخرى
Espaces verts				المساحات الخضراء
Espaces verts par Habitant en milieu urbain en m2		17.9	17.9	مساحة المناطق الخضراء لكل ساكن في الوسط الحضري (م2/س)
Parcs urbains		2	2	عدد المنتزهات الحضرية
Superficie Globale en Ha		23	25	المساحة الجمالية للمنتزهات (هك)
Superficie Aménagée en Ha		7	7	المساحة المهيأة للمنتزهات (هك)
Qualité de l'air				نوعية الهواء
Station fixe de contrôle de la qualité de l'air				عدد المحطات الثابتة لمراقبة نوعية الهواء
Forêts et diversification biologique				الغابات والتنوع البيولوجي
Parcs nationaux en Ha				مساحة الحدائق الوطنية (جزيرتي زميرة وزميرة) (هك)
Réserves naturelles en Ha				مساحة المحميات الطبيعية (هك)
Plantation Forestière et Pâturages en Ha				الغراسات الغابية والرعية (هك)
Exploitation Agricole: Terres Agricoles irriguées par technique d'économie de l'eau				الاستغلال الزراعي : الأراضي الفلاحية المروية المجهزة بتقنيات الاقتصاد في الماء
Superficies Agricoles en Ha				المساحة (هك)
en %				النسبة (%)
Superficie des terres réservées à l'agriculture biologique en Ha				المساحة المخصصة للفلاحة البيولوجية (هك)

Source: CRDA; arrondissement municipalités ( Gouvernorat ); ONAS

المصدر: المندوبية الجهوية للتنمية الفلاحية ، دائرة البلديات بمركز الولاية، الديوان الوطني للتطهير

تطور عدد المشتركين بشبكة التطهير وعدد محطات التطهير والضخ

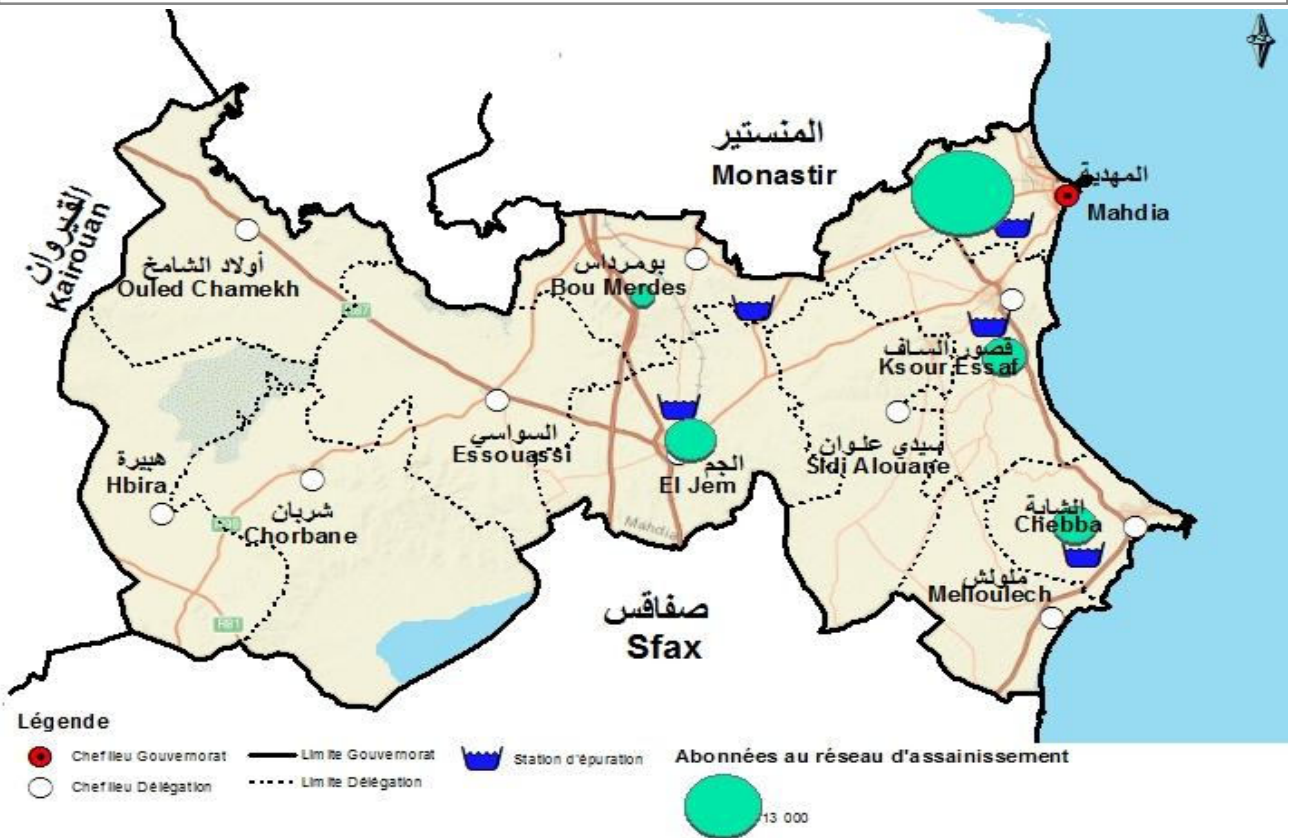
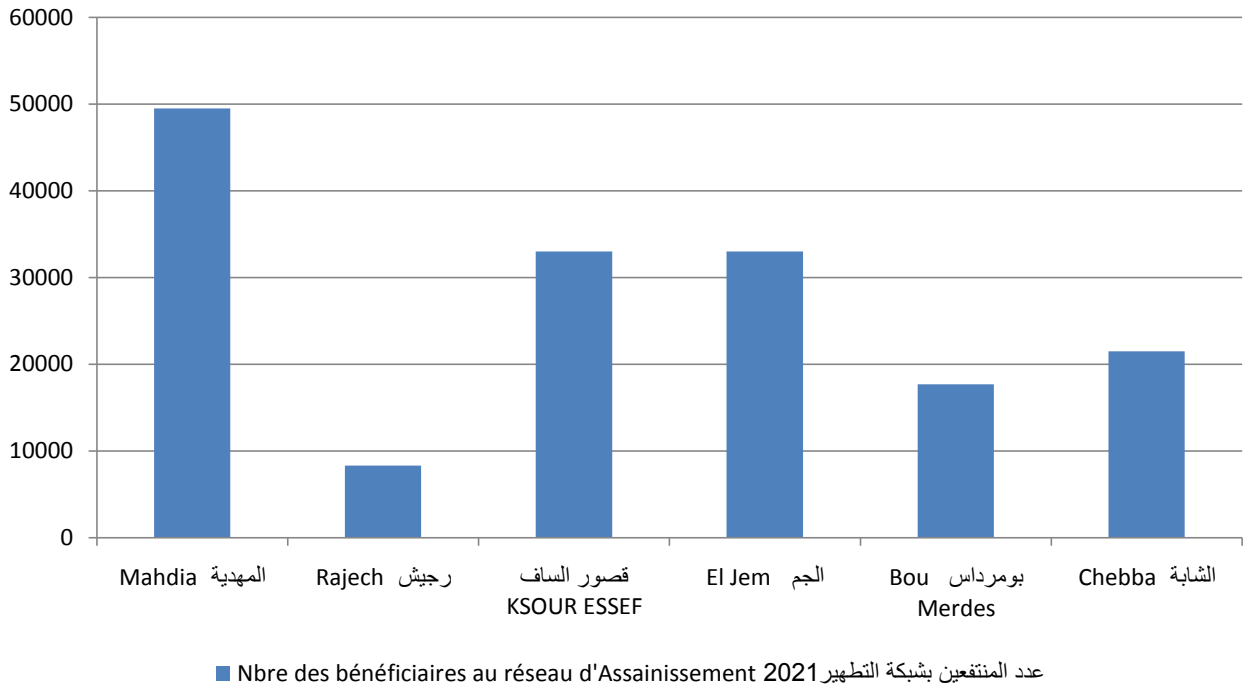
Evolution du nombre d'abonnés et des stations d'épuration et de pompage

Ville	طول الشبكة (كم)	محطات الضخ		عدد المنتفعين بشبكة التطهير		محطات التطهير	
		Stations de pompage		Nbre des bénéficiaires au réseau d'Assainissement		Stations d'épuration	
	2021	2021	2020	2021	2020	العدد	المدن المتبناة
Mahdia	205	13	13	49500	48000	1	المهدية
Rajech	38	2	2	8300	8100		رجيش
KSOUR ESSEF	88	1	1	33000	31000	1	قصور الساف
El Jem	95	3	3	33000	30000	1	الجم
Bou Merdes	30	1	1	17700	17000	1	بومرداس
Chebba	55	2	2	21500	20800	1	الشابية
<b>Total Gouvernorat</b>	<b>511</b>	<b>22</b>	<b>22</b>	<b>163000</b>	<b>154900</b>	<b>5</b>	<b>كامل الولاية</b>

Source: ONAS - District du gouvernorat

المصدر: الديوان الوطني للتطهير

## عدد المنتفعين بشبكة التطهير 2021 réseau d'Assainissement



الصناعة والمناطق الصناعية  
**Industrie et Zones Industrielles**

توزيع المؤسسات الصناعية\*  
Répartition des entreprises industrielles\*

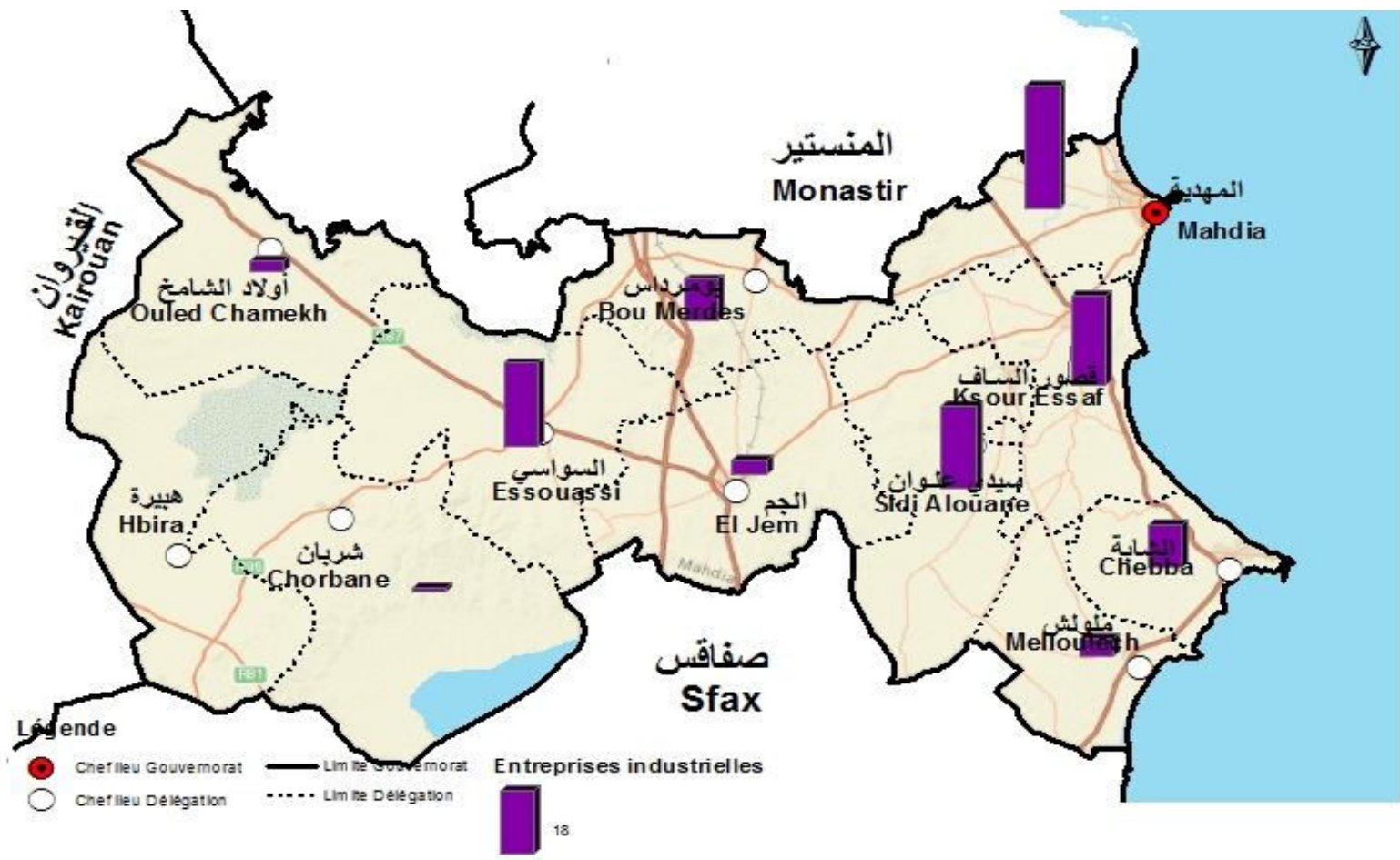
Délégation	صناعات الإلكترونيك والكهرباء والكهر ومنزلية		الصناعات الميكانيكية والتعدينية		صناعة مواد البناء والخزف والبلور		الصناعات الغذائية والفلاحية		مجموع المؤسسات الصناعية		المعمدية
	IEEE		IMM		IMCCV		I.A.A		Total entreprises industrielles		
	2021	2020	2021	2020	2021	2020	2021	2020	2021	2020	
Mahdia	0	-	2	2	1	1	7	6	36	36	المهدية
Bou Merdes	0	-	0	-	0	-	0	-	11	11	بومرداس
Ouled Chamekh	0	-	1	1	0	-	0	2	4	6	أولاد الشامخ
Chorbane	0	-	0	-	0	-	0	-	4	3	شربان
Hbira	0	-	0	-	0	-	0	-	1	1	هبيرة
Essouassi	0	-	1	-	2	2	6	6	30	26	السواسي
El Jem	1	0	2	2	0	0	4	4	12	11	الجم
Chebba	0	-	1	1	0	-	0	-	13	12	الشابية
Melloulech	0	-	0	-	0	-	1	1	3	3	ملولش
Sidi Alouane	0	-	0	0	1	-	0	-	17	17	سيدي علوان
Ksour Essaf	0	1	1	1	1	1	2	2	23	22	قصور الساف
<b>Total Gouvernorat</b>	<b>1</b>	<b>1</b>	<b>8</b>	<b>7</b>	<b>5</b>	<b>4</b>	<b>20</b>	<b>21</b>	<b>154</b>	<b>148</b>	كامل الولاية
<b>Tunisie Entière</b>	<b>326</b>	<b>330</b>	<b>592</b>	<b>604</b>	<b>368</b>	<b>386</b>	<b>1014</b>	<b>1030</b>	<b>4918</b>	<b>5028</b>	كامل البلاد

Source: Direction Régionale de l'APII /Mahdia

\*Entreprises employant 10 et plus عمال فما فوق

المصدر : الإدارة الجهوية لوكالة النهوض بالصناعة والتجديد بالمهدية





توزيع المؤسسات الصناعية (يتبع)  
Répartition des entreprises industrielles (suite)

Délégation	صناعات مختلفة		صناعة الجلود والأحذية		صناعة الخشب والخفاف و التآثيث		صناعة النسيج والملابس		الصناعات الكيماوية		المعتمدية
	ID		ICC		IBLA		I.T.H		Industries Chimiques		
	2020	2019	2020	2019	2020	2019	2020	2019	2020	2019	
Mahdia	1	2	0	-	0	-	21	21	4	4	المهدية
Bou Merdes	1	1	0	-	0	-	10	10	0	-	يومرداس
Ouled Chamekh	0	-	0	-	0	-	3	2	0	-	أولاد الشامخ
Chorbane	0	-	0	-	0	-	4	2	0	-	شريان
Hbira	0	-	0	-	0	-	1	1	0	-	هبيرة
Essouassi	1	1	0	-	1	1	17	15	2	-	السواسي
El Jem	1	-	1	1	0	-	3	3	0	1	الجم
Chebba	0	-	0	-	1	1	11	12	0	-	الشابية
Melloulech	0	-	0	-	0	-	2	2	0	-	ملولش
Sidi Alouane	0	-	0	-	0	-	16	18	0	-	سيدي علوان
Ksour Essaf	2	2	0	-	0	-	17	17	0	-	قصور الساف
<b>Total Gouvernorat</b>	<b>6</b>	<b>6</b>	<b>1</b>	<b>1</b>	<b>2</b>	<b>2</b>	<b>105</b>	<b>103</b>	<b>6</b>	<b>5</b>	كامل الولاية
<b>Tunisie Entière</b>	<b>272</b>	<b>208</b>	<b>192</b>	<b>208</b>	<b>168</b>	<b>175</b>	<b>1457</b>	<b>1477</b>	<b>529</b>	<b>544</b>	كامل البلاد

Source: Direction Régionale de l'APII /Mahdia

\*Entreprises employant 10 et plus عمال فما فوق

المصدر : الإدارة الجهوية لووكالة النهوض بالصناعة والتجديد بالمهدية

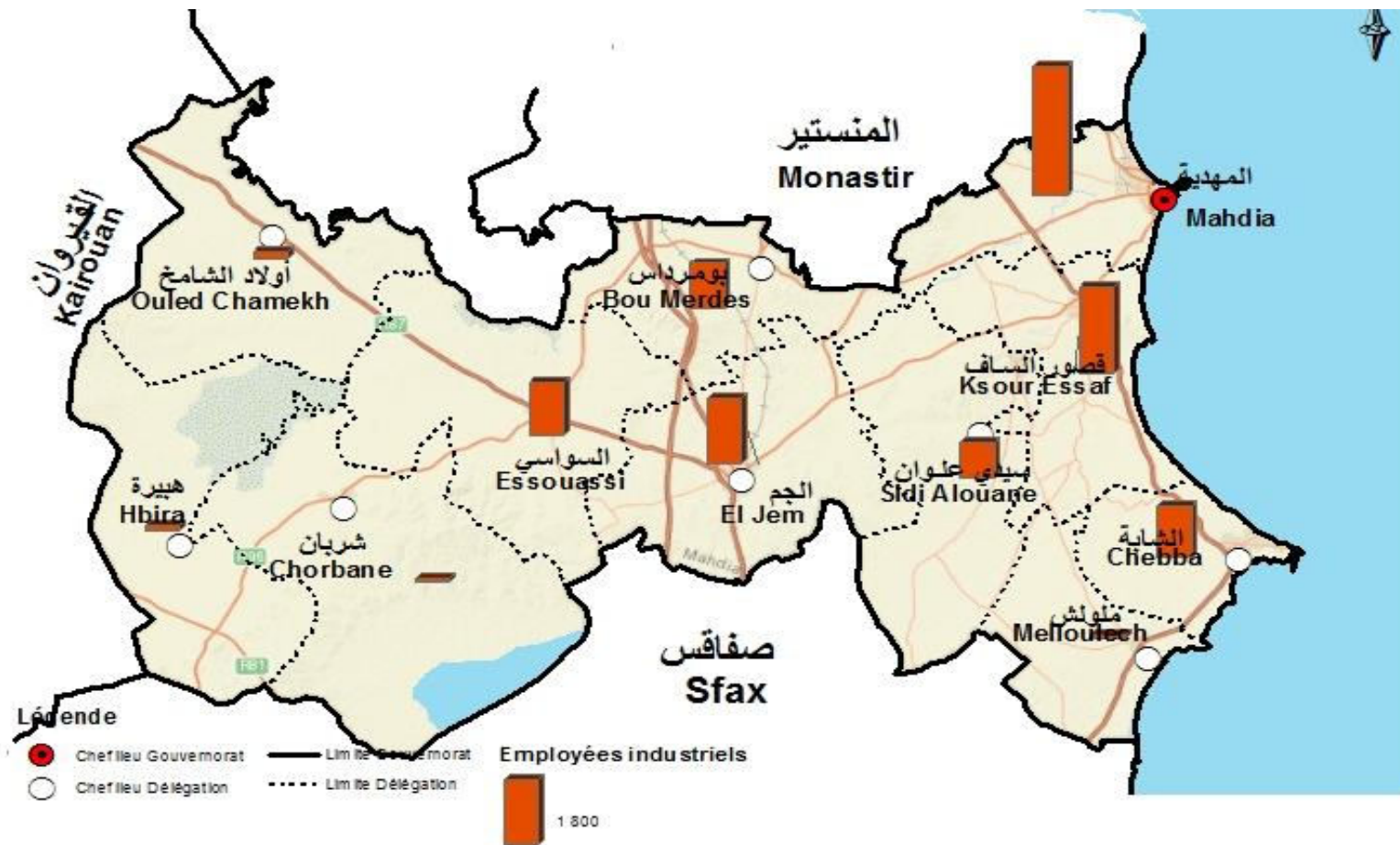
توزيع اليد العاملة الصناعية  
Répartition des employés industriels

Délégation	صناعات الإلكترونيك والكهرباء والكهرومنزلية وIEEE		الصناعات الميكانيكية والمعدنية وIMM		صناعة مواد البناء والخزف والبلور وIMCCV		الصناعات الغذائية والفلاحية وI.A.A		مجموع اليد العاملة الصناعية وTotal employés industriels		المعتمدية
	2021	2020	2021	2020	2021	2020	2021	2020	2021	2020	
	Mahdia	0	-	20	20	20	18	1408	1366	3634	
Bou Merdes	0	-	0	-	0	-	0	-	1173	1179	بومرداس
Ouled Chamekh	0	-	73	73	0	-	0	39	266	305	أولاد الشامخ
Chorbane	0	-	0	-	0	-	0	-	329	241	شربين
Hbira	0	-	0	-	0	-	0	-	140	140	هبيرة
Essouassi	0	-	100	-	320	340	128	129	2176	1943	السواسي
El Jem	1838	1838	130	130	0	-	211	148	2264	2171	الجم
Chebba	0	-	38	38	0	-	0	-	1186	1108	الشابية
Melloulech	0	-	0	-	0	-	14	14	278	278	ملولش
Sidi Alouane	0	-	0	-	0	-	0	-	1226	1195	سيدي علوان
Ksour Essaf	0	-	14	12	84	22	166	166	1974	1910	قصور الساف
<b>Total Gouvernorat</b>	<b>1838</b>	<b>1838</b>	<b>375</b>	<b>273</b>	<b>424</b>	<b>380</b>	<b>1927</b>	<b>1862</b>	<b>14646</b>	<b>14122</b>	كامل الولاية
<b>Tunisie Entière</b>	<b>108949</b>	<b>105847</b>	<b>46031</b>	<b>45606</b>	<b>25169</b>	<b>25680</b>	<b>74548</b>	<b>73790</b>	<b>520076</b>	<b>516072</b>	كامل البلاد

Source: Direction Régionale de l'APII /Mahdia

\*Entreprises employant 10 et plus عمال فما فوق

المصدر : الإدارة الجهوية لوكالة النهوض بالصناعة والتجديد بالمهدية



توزيع اليد العاملة الصناعية (يتبع)  
Répartition des employés industriels (suite)

Code géographique	Délégation	صناعات مختلفة		صناعة الجلود والأحذية		صناعة الخشب والخفاف و التآثيث		صناعة النسيج والملابس		الصناعات الكيماوية		المعتمدة
		ID		ICC		IBLA		I.T.H		Industries Chimiques		
		2021	2020	2021	2020	2021	2020	2021	2020	2021	2020	
3351	Mahdia	10	10	0	-	0	-	1890	1951	286	287	المهدية
3352	Bou Merdes	100	100	0	-	0	-	1073	1079	0	-	بومرداس
3353	Ouled Chamekh	0	-	0	-	0	-	193	193	0	-	أولاد الشامخ
3354	Chorbane	0	-	0	-	0	-	329	241	0	-	شريان
3355	Hbira	0	-	0	-	0	-	140	140	0	-	هبيرة
3356	Essouassi	10	10	0	-	49	64	1546	1390	23	10	السواسي
3357	El Jem	30	-	16	16	0	-	39	39	0	0	الجم
3358	Chebba	0	-	0	-	19	19	1129	1051	0	-	الشابية
3359	Melloulech	0	-	0	-	0	-	264	264	0	-	ملولش
3360	Sidi Alouane	0	-	0	-	0	-	1226	1195	0	-	سيدي علوان
3361	Ksour Essaf	37	34	0	-	0	-	1673	1676	0	-	قصور الساف
33	Total Gouvernorat	187	154	16	16	68	83	9502	9219	309	297	كامل الولاية
	Tunisie entière	25126	23130	25033	23403	7774	9057	151082	153816	56364	55743	كامل البلاد

Source: Direction Régionale de l'API /Mahdia

\*Entreprises employant 10 et plus عمال فما فوق

المصدر : الإدارة الجهوية لووكالة النهوض بالصناعة والتجديد بالمهدية

**توزيع المؤسسات الصناعية المصدرة كليا**  
**Répartition des entreprises industrielles totalement exportatrices**

Code géographique	Délégation	صناعات الإلكترونيك والكهرباء والكهرومنزلية		الصناعات الميكانيكية والمعدنية		صناعة مواد البناء والخزف والبلور		الصناعات الغذائية والفلاحية		مجموع المؤسسات الصناعية		المعتمدة
		IEEE		IMM		IMCCV		I.A.A		Total entreprises industrielles		
		2021	2020	2021	2020	2021	2020	2021	2020	2021	2020	
3351	Mahdia	0	-	0	-	0	-	1	-	22	22	المهدية
3352	Bou Merdes	0	-	0	-	0	-	0	-	10	10	بومرداس
3353	Ouled Chamekh	0	-	0	-	0	0	0	1	2	3	أولاد الشامخ
3354	Chorbane	0	-	0	-	0	-	0	-	4	3	شريان
3355	Hbira	0	-	0	-	0	-	0	-	1	1	هبيرة
3356	Essouassi	0	-	1	-	1	1	0	-	16	12	السواسي
3357	El Jem	1	1	0	-	0	-	1	1	2	2	الجم
3358	Chebba	0	-	1	1	0	-	0	-	9	9	الشاببة
3359	Melloulech	0	-	0	-	0	-	0	-	0	-	ملولش
3360	Sidi Alouane	0	-	0	-	1	-	0	-	16	16	سيدي علوان
3361	Ksour Essaf		-		-		1		0	17	18	قصور الساف
33	Total Gouvernorat	1	1	2	1	2	2	2	2	99	96	كامل الولاية
	Tunisie Entière	219	221	183	179	22	20	200	197	2156	2200	كامل البلاد

Source: Direction Régionale de l'APII/Mahdia

\*Entreprises employant 10 et plus عمال فما فوق

المصدر : الإدارة الجهوية لووكالة النهوض بالصناعة والتجديد بالمهدية

**توزيع المؤسسات الصناعية المصدرة كليا (يتبع)**  
**Répartition des entreprises industrielles totalement exportatrices (suite)**

Délégation	صناعات مختلفة		صناعة الجلود والأحذية		صناعة الخشب والخفاف و التآييث		صناعة النسيج والملابس		الصناعات الكيماوية		المعتمدة
	ID		ICC		IBLA		I.T.H		Industries Chimiques		
	2021	2020	2021	2020	2021	2020	2021	2020	2021	2020	
Mahdia	1	1	0	-	0	-	20	21	0	-	المهدية
Bou Merdes	0	-	0	-	0	-	10	10	0	-	بومرداس
Ouled Chamekh	0	-	0	-	0	-	2	2	0	-	أولاد الشامخ
Chorbane	0	-	0	-	0	-	4	3	0	-	شربان
Hbira	0	-	0	-	0	-	1	1	0	-	هبيرة
Essouassi	0	-	0	-	0	-	14	11	0	-	السواسي
El Jem	0	-	0	-	0	-	0	0	0	0	الجم
Chebba	0	-	0	-	0	-	8	8	0	-	الشابية
Melloulech	0	-	0	-	0	-	0	-	0	-	ملولش
Sidi Alouane	0	-	0	-	0	-	15	16	0	-	سيدي علوان
Ksour Essaf	1	-	0	-	0	-	16	16	0	-	قصور الساف
<b>Total Gouvernorat</b>	<b>2</b>	<b>1</b>	<b>0</b>	<b>-</b>	<b>0</b>	<b>-</b>	<b>90</b>	<b>88</b>	<b>0</b>	<b>0</b>	كامل الولاية
<b>Tunisie Entière</b>	<b>71</b>	<b>71</b>	<b>138</b>	<b>151</b>	<b>19</b>	<b>18</b>	<b>1174</b>	<b>1208</b>	<b>130</b>	<b>135</b>	كامل البلاد

Source: Direction Régionale de l'APII /Mahdia

\*Entreprises employant 10 et plus

المصدر : الإدارة الجهوية لوكالة النهوض بالصناعة والتجديد بالمهدية

**توزيع اليد العاملة الصناعية بالمؤسسات المصدرة كليا**  
**Répartition des employés industriels aux entreprises totalement exportatrices**

Délégation	صناعات الإلكترونيك والكهرباء والكهرومنزلية IEEE		الصناعات الميكانيكية والتعدينية IMM		صناعة مواد البناء والخزف والبلور IMCCV		الصناعات الغذائية والفلاحية I.A.A		مجموع اليد العاملة الصناعية Total employés industriels		المعتمدية
	2021	2020	2021	2020	2021	2020	2021	2020	2021	2020	
Mahdia	0	-	0	-	0	-	20	0	1873	1914	المهدية
Bou Merdes	0	-	0	-	0	-	0	-	1073	1079	بومرداس
Ouled Chamekh	0	-	0	-	0	-	0	27	126	153	أولاد الشامخ
Chorbane	0	-	0	-	0	-	0	-	329	241	شربان
Hbira	0	-	0	-	0	-	0	-	140	140	هبيرة
Essouassi	0	-	100	-	20	20	0	-	1487	1215	السواسي
El Jem	1838	1838	0	-	0	-	17	17	1855	1855	الجم
Chebba	0	-	38	38	0	-	0	-	957	969	الشابية
Melloulech	0	-	0	-	0	-	0	-	0	-	ملولش
Sidi Alouane	0	-	0	-	0	-	0	-	1158	1127	سيدي علوان
Ksour Essaf	0	-	0	-	24	22	0	-	1707	1720	قصور الساف
<b>Total Gouvernorat</b>	<b>1838</b>	<b>1838</b>	<b>138</b>	<b>38</b>	<b>44</b>	<b>42</b>	<b>37</b>	<b>44</b>	<b>10705</b>	<b>10413</b>	كامل الولاية
<b>Tunisie Entière</b>	<b>101100</b>	<b>97669</b>	<b>22007</b>	<b>20848</b>	<b>789</b>	<b>768</b>	<b>17466</b>	<b>16124</b>	<b>343159</b>	<b>337024</b>	كامل البلاد

Source: Direction Régionale de l'APII /Mahdia

\*Entreprises employant 10 et plus عمال فما فوق

المصدر : الإدارة الجهوية لوكالة النهوض بالصناعة والتجديد بالمهدية



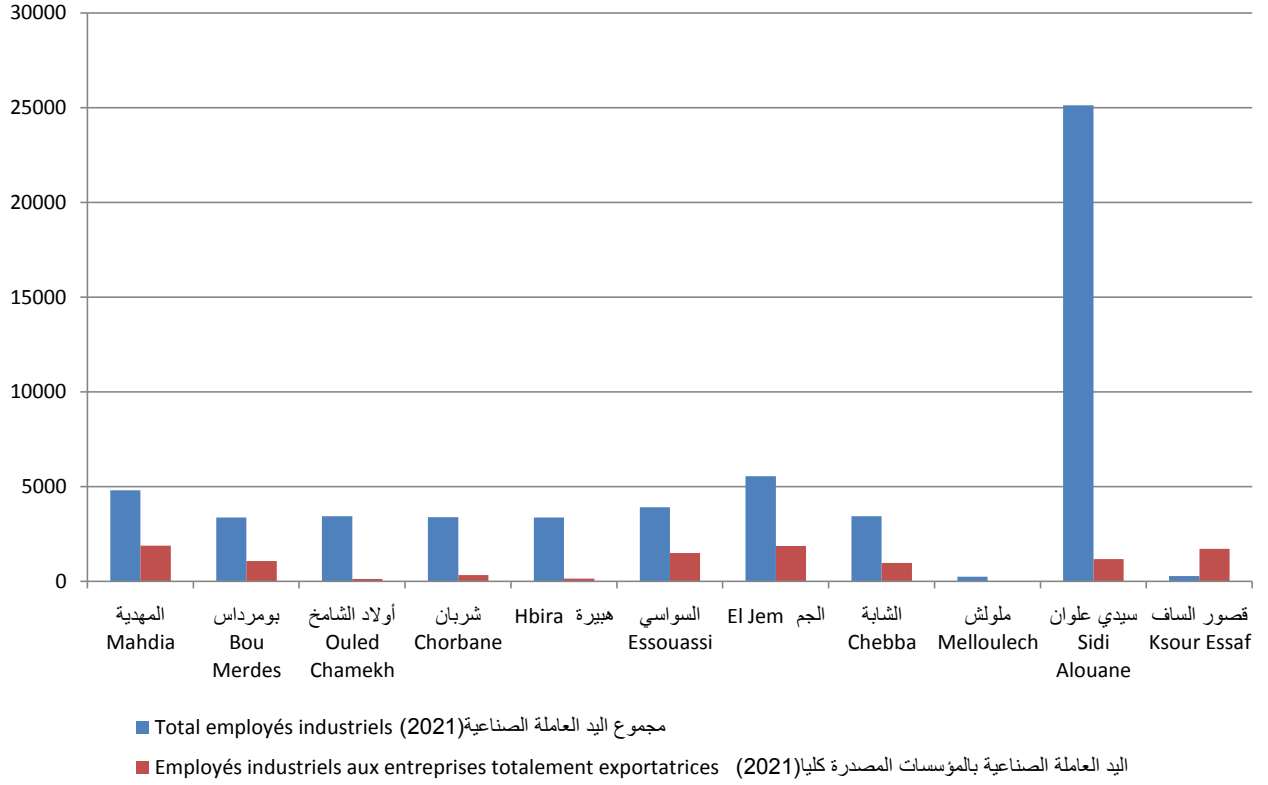
توزيع اليد العاملة الصناعية بالمؤسسات المصدرة كليا (يتبع)  
Répartition des employés industriels aux entreprises totalement exportatrices (suite)

Délégation	صناعات مختلفة		صناعة الجلود والأحذية		صناعة الخشب والخفاف و التآثيث		صناعة النسيج والملابس		الصناعات الكيماوية		المعمدية
	ID		ICC		IBLA		I.T.H		Industries Chimiques		
	2021	2020	2021	2020	2021	2020	2021	2020	2021	2020	
Mahdia	10	10	0	0	0	-	1843	1904	0	-	المهدية
REJICHE	0		0		0		1073		0		بومرداس
Ouled Chamekh	0	-	0	-	0	-	126	1079	0	-	أولاد الشامخ
Chorbane	0	-	0	-	0	-	329	126	0	-	شربين
Hbira	0	-	0	-	0	-	140	241	0	-	هبيرة
Essouassi	0	-	0	-	0	-	1367	140	0	-	السواسي
El Jem	0	-	0	-	0	-	0	1195	0	0	الجم
Chebba	0	-	0	-	0	-	919	0	0	-	الشابية
Melloulech	0	-	0	-	0	-	0	931	0	-	ملولش
Sidi Alouane	0	-	0	-	0	-	1158	-	0	-	سيدي علوان
Ksour Essaf	25	-	0	-	0	-	1658	1127	0	-	قصور الساف
REJICHE	0	22	0	-	0	-	0	1676	0		الرجيش
<b>Total Gouvernorat</b>	<b>25</b>	<b>32</b>	<b>0</b>	<b>-</b>	<b>0</b>	<b>-</b>	<b>6770</b>	<b>8419</b>	<b>0</b>	<b>0</b>	كامل الولاية
<b>Tunisie Entière</b>	<b>11358</b>	<b>9575</b>	<b>23381</b>	<b>21708</b>	<b>1953</b>	<b>2228</b>	<b>136026</b>	<b>139472</b>	<b>29079</b>	<b>28634</b>	كامل البلاد

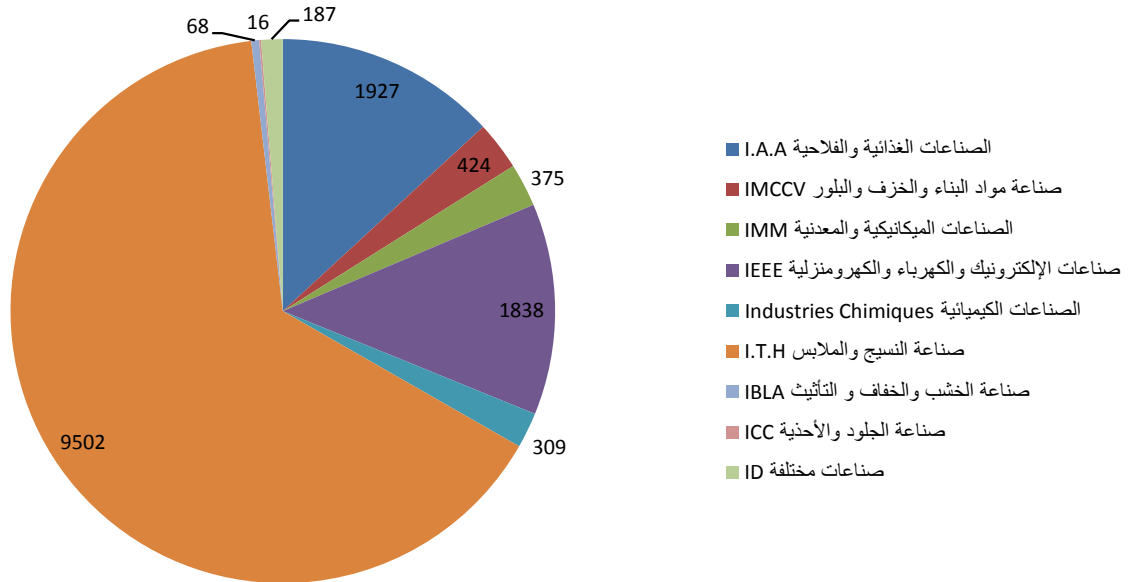
Source: Direction Régionale de l'APII /Mahdia

المصدر : الإدارة الجهوية لوكالة النهوض بالصناعة والتجديد بالمهدية

## توزيع اليد العاملة الصناعية Répartition des employés industriels



## توزيع اليد العاملة الصناعية حسب القطاع Répartition des employés industriels 2021 selon la branche d'activité



المؤسسات بالمناطق الصناعية حسب الجنسية ونظام التصدير

Répartition des entreprises dans les ZI selon la nationalité et le régime d'exportation

Zone Industrielle	مصدرة كليا		أجنبية		مجموع المؤسسات الصناعية		المنطقة الصناعية
	Totalement Exportatrices		Etrangères		Entreprises industrielles		
	2021	2020	2021	2020	2021	2020	
Mahdia	1	1			18	18	المهدية
Mahdia Route Boumerdes	2	2			29	29	المهدية طريق بومرداس
Ksour Essaf	2	2			12	12	قصور الساف
El Jem					7	7	الجم
Essouassi	1	1			10	10	السواسي
<b>Total</b>	<b>6</b>	<b>6</b>			<b>76</b>	<b>76</b>	<b>المجموع</b>

Source: Direction Régionale de l'API

المصدر : الإدارة الجهوية لوكالة النهوض بالصناعة والتجديد

معطيات حول المناطق الصناعية (المساحة والمقاسم)  
Zones Industrielles (Superficies + Lotissements)

Année:2019

السنة:2019

zone Industrielle	Délégation	Lotissements vendus المقاسم المباعة				المقاسم Lotissements	المساحة المهياة (هك) Superficie Aménagée en ha	المعمدية	المنطقة الصناعية
		المساحة (هك) Superficie en ha		العدد Nombre					
		2021	2019	2021	2020				
Mahdia	Mahdia	15	15	36	36	36	17	المهدية	
	Mahdia Route Boumerdes	1.110	10.110	93	93	101	17	المهدية طريق بومرداس	
Essouassi	Essouassi	8.610	8.610	23	23	29	16	السواسي	
El Jem	El Jem	24.95	18.68	40	23	69	40	الجم	
Ksour Essaf	Ksour Essaf	4	4	22	22	22	5	قصور الساف	
<b>Total</b>		<b>53.67</b>	<b>56.4</b>	<b>214</b>	<b>197</b>	<b>257</b>	<b>95</b>	<b>المجموع</b>	

Source: AFI + Communes



**Légende**

- Chef lieu Gouvernorat
- Chef lieu Délégation
- Limite Gouvernorat
- - - - Limite Délégation
- 🏭 Zone Industrielle (AFI)

السياحة والصناعات التقليدية  
**Tourisme et artisanat**

**تطور عدد الوحدات السياحية**  
**Evolution du nombre d'unités touristiques**

Zone touristique	طاقة الايواء الجمالية Capacité totale		منها النزل المصنفة Dont unités classées		العدد الجملي للوحدات السياحية Nbre total d'unités touristiques		المنطقة السياحية
	2021	2020	2021	2020	2021	2020	
Mahdia	10743	10743	31	31	31	31	المهدية

ملاحظة: المؤسسات السياحية: نزل وإقامات ريفية ودور الاستضافة

المصدر: المندوبية الجهوية للسياحة

Source :Commissariat régional du tourisme

**تطور عدد الإقامات السياحية**  
**Evolution du nombre des pensions hôtelières**

Zone touristique	طاقة الإيواء الجمالية Capacité totale		منها شقق و قرى سياحية Dont appartements et villages		العدد الجملي للإقامات Nbre total des pensions		المنطقة السياحية
	2021	2020	2021	2020	2021	2020	
Mahdia	77	77	1	1	7	7	المهدية

Source :Commissariat régional du tourisme

المصدر: المندوبية الجهوية للسياحة



تطور مؤشرات الاستغلال والإقامة

Evolution des indicateurs d'exploitation et de séjour

Zone touristique	معدل الإقامة (ليلة مقضاة)		معدل الإشغال (%)		عدد الليالي المقضاة		عدد الوافدين		المنطقة السياحية
	Durée de séjour		Taux d'occupation (%)		Nuitées		Nbre de touristes		
	2021	2020	2021	2020	2021	2020	2021	2020	
Mahdia	3.2	3.1	26.3	16.4	451159	252750	140399	82829	المهدية

Source :Commissariat régional du tourisme

المصدر: المندوبية الجهوية للسياحة

توزيع الحرفيين المتحصلين على وصول تسجيل حرفية بولاية المهديّة حسب المتمدنية والاختصاص  
L'artisanat(Cumul)

Délégation	توزيع الحرفيين المتحصلين على البطاقة المهنية حسب مجالات الاختصاص الى غاية سنة 2018										البطاقات المهنية (المجموع)		المتمدنية
	Artisans selon la spécialité jusqu'au 2018										Cartes professionnelles (cumul)		
	حرف مختلفة	الفضيات	البلور	الطين والحجارة	المعادن	النباتات	الخشب	الجلد والأحذية	الإكساء	النسيج	2021	2020	
Mahdia	205	95	2	17	12	10	30	12	1495	298	64	70	المهديّة
REJICHE							1						الرجيش
Bou Merdes	13	4		4				3	11	285		1	يومرداس
Ouled Chamekh	3	5		1	1		1	1	11	74	1	2	أولاد الشامخ
Chorbane	40			7	1	1		4	7	129	2	2	شربان
Hbira	2	1			1				5	27		1	هبيرة
Essouassi	34	7		10	1		5	6	8	67	1	1	السواسي
El Jem	29	13		109	4		4	38	13	298	9	9	الجم
Chebba	23	2	2	2				2	36	59	2	1	الشابية
Melloulech	26					4	3		13	62			ملولش
Sidi Alouane	11	17	1	6	3		17	5	47	1152	2	4	سيدي علوان
Ksour Essaf	83	131		21	11			5	229	1184	7	14	قصور الساف
EL BERADAA*												1	البرادعة *
<b>Total Gouvernorat</b>	<b>469</b>	<b>275</b>	<b>5</b>	<b>177</b>	<b>34</b>	<b>15</b>	<b>61</b>	<b>76</b>	<b>1875</b>	<b>3635</b>	<b>88</b>	<b>106</b>	كامل الولاية

Source: Commissariat Régional de l'Artisanat

المصدر : المندوبية الجهوية للصناعات التقليدية

النقل والطرق

**Transport et réseau routier**

تطور شبكة الطرقات  
Evolution du réseau routier

Unité : Km

الوحدة: كلم

DELEGATION	المجموع		المسالك الفلاحية		الطرقات غير المرقمة (الطرقات السياحية والمنعرجات)		الطرقات المرقمة		المعتمدية
	TOTAL		Pistes Agricoles		Routes non classées		Routes classées		
	2021	2020	2021	2020	2021	2020	2021	2020	
Mahdia	141.8	148.5	77.6	88.3			62.8	68.8	المهدية
	16.7		10.7				6		رجبش
Bou Merdes	191.74	191.74	122.3	122.3			69.44	69.44	بومرداس
Ouled Chamekh	192.9	187.1	137.9	132.1			55	55	أولاد الشامخ
Chorbane	220.9	220.9	178.9	178.9			42	42	شربان
Hbira	142.3	142.3	88.5	88.5			53.8	53.8	هبيرة
Essouassi	253.38	246.98	217.8	217.8			35.58	35.58	السواسي
El Jem	216.1	216.1	136.3	136.3			79.8	79.8	الجم
Chebba	78.2	78.2	52.5	52.5			25.7	25.7	الشابية
Melloulech	143.4	143.4	111.8	111.8			31.6	31.6	ملولش
Sidi Alouane	201.3	201.3	158.3	158.3			43	43	سيدي علوان
Ksour Essaf	144.6	191.1	84.9	167.2			46.2	65.2	قصور الساف
	60.2		41.2				19		يرادعة
<b>TOTAL</b>	<b>2003.52</b>	<b>1967.62</b>	<b>1418.7</b>	<b>1454</b>			<b>569.92</b>	<b>569.92</b>	<b>المجموع</b>

Source : Direction régionale de l'équipement et de l'habitat

المصدر: الإدارة الجهوية للتجهيز والسكان

تطور شبكة الطرقات المرقمة  
Evolution du réseau routier classé

Unité : Km

الوحدة: كلم

DELEGATION	الطرقات المحلية Routes locales		الطرقات الجهوية Routes régionales		الطرقات الوطنية Routes nationales		الطرقات السيارية Autoroutes		المعمدية
	2021	2020	2021	2020	2021	2020	2021	2020	
Mahdia	11.653	11.653	51.1	56.1					المهدية
			6						رجبش
Bou Merdes		-	42.1	42.1			29.4	29.4	بومرداس
Ouled Chamekh	18	18	37	37					أولاد الشامخ
Chorbane	26	26	16	16					شريان
Hbira	27.79	27.79	26	26					هبيرة
Essouassi	-	-	32.5	32.5					السواسي
El Jem	12	12	35.5	35.5	33	33			الجم
Chebba	8.7	8.7	17	17					الشابية
Melloulech	19.08	19.08	12.54	12.54					ملولش
Sidi Alouane	31.5	31.5	11.5	11.5					سيدي علوان
Ksour Essaf	28.78	28.78	32.4	36.4					قصور الساف
			4						يرادعة
<b>TOTAL</b>	<b>183.503</b>	<b>183.503</b>	<b>323.64</b>	<b>322.64</b>	<b>33</b>	<b>33</b>	<b>29.4</b>	<b>29.4</b>	<b>المجموع</b>

Source : Direction régionale de l'équipement et de l'habitat

المصدر: الإدارة الجهوية للتجهيز والاسكان

**تطور عدد الرخص المسندة للنقل البري (مجموع الرخص)**  
**Evolution de nombre des autorisations accordées au transport terrestre ( cumul des autorisations)**

DELEGATION	نقل ريفي Transport rural		لواج Louage		تاكسي Taxi		المعمدية
	2021	2020	2021	2020	2021	2020	
Mahdia	2	25		68		233	المهدية
Bou Merdes	2	40		12			بومرداس
Ouled Chamekh		24		17			أولاد الشامخ
Chorbane	3	40		28			شربان
Hbira	2	11		13			هبيرة
Essouassi	8	135		36		15	السواسي
El Jem	4	64		27		15	الجم
Chebba		15		36		30	الشاية
Melloulech	1	35		12		2	ملولش
Sidi Alouane	2	40		51		11	سيدي علوان
Ksour Essaf		40		140		56	قصور الساف
<b>TOTAL</b>	<b>24</b>	<b>469</b>	<b>0</b>	<b>440</b>	<b>0</b>	<b>362</b>	<b>المجموع</b>

Source : Direction régionale du transport terrestre

المصدر: الإدارة الجهوية للنقل البري

تطور النقل الحديدي حسب المحطة  
Evolution Transport ferroviaire selon la station

Station	البضائع المفرغة(طن)		البضائع المشحونة(طن)		المغادرون		الوافدون		المحطة
	Les marchandises débarquées	(tonnes)	Les marchandises embarquées	(tonnes)	Les sortants		Les entrants		
	2021	2020	2021	2020	2021	2020	2021	2020	
Mahdia	1880	1880	-	-	1413351	1413351	923515	923515	المهدية
El Jem	5560	5560	-	-	42968	42968	55230	55230	الجم
<b>TOTAL</b>	<b>7440</b>	<b>7440</b>			<b>1456319</b>	<b>1456319</b>	<b>978745</b>	<b>978745</b>	المجموع

Source : SNCFT

المصدر: الشركة الوطنية للسكك الحديدية التونسية

الشركة الجهوية للنقل بالمهدية.  
Société régionale du transport du gouvernorat de Mahdia

البيانات	2021	2020	البيانات
الأسطول			الأسطول
عدد الحافلات العادية	33	33	عدد الحافلات العادية
طاقة الاستيعاب	2805	2805	طاقة الاستيعاب
عدد الحافلات المزدوجة	73	73	عدد الحافلات المزدوجة
طاقة الاستيعاب	11680	11680	طاقة الاستيعاب
النشاط			النشاط
المسافرون (1000 راكب) (النقل الحضري والضواحي وبين المدن)	16086	16086	المسافرون (1000 راكب) (النقل الحضري والضواحي وبين المدن)
المسافرون (النقل المدرسي) (1000 راكب)	12753	12753	المسافرون (النقل المدرسي) (1000 راكب)
العمال			العمال

Source: Société régionale du transport

المصدر: الشركة الجهوية للنقل



البريد و الاتصالات

**Poste et télécommunication**

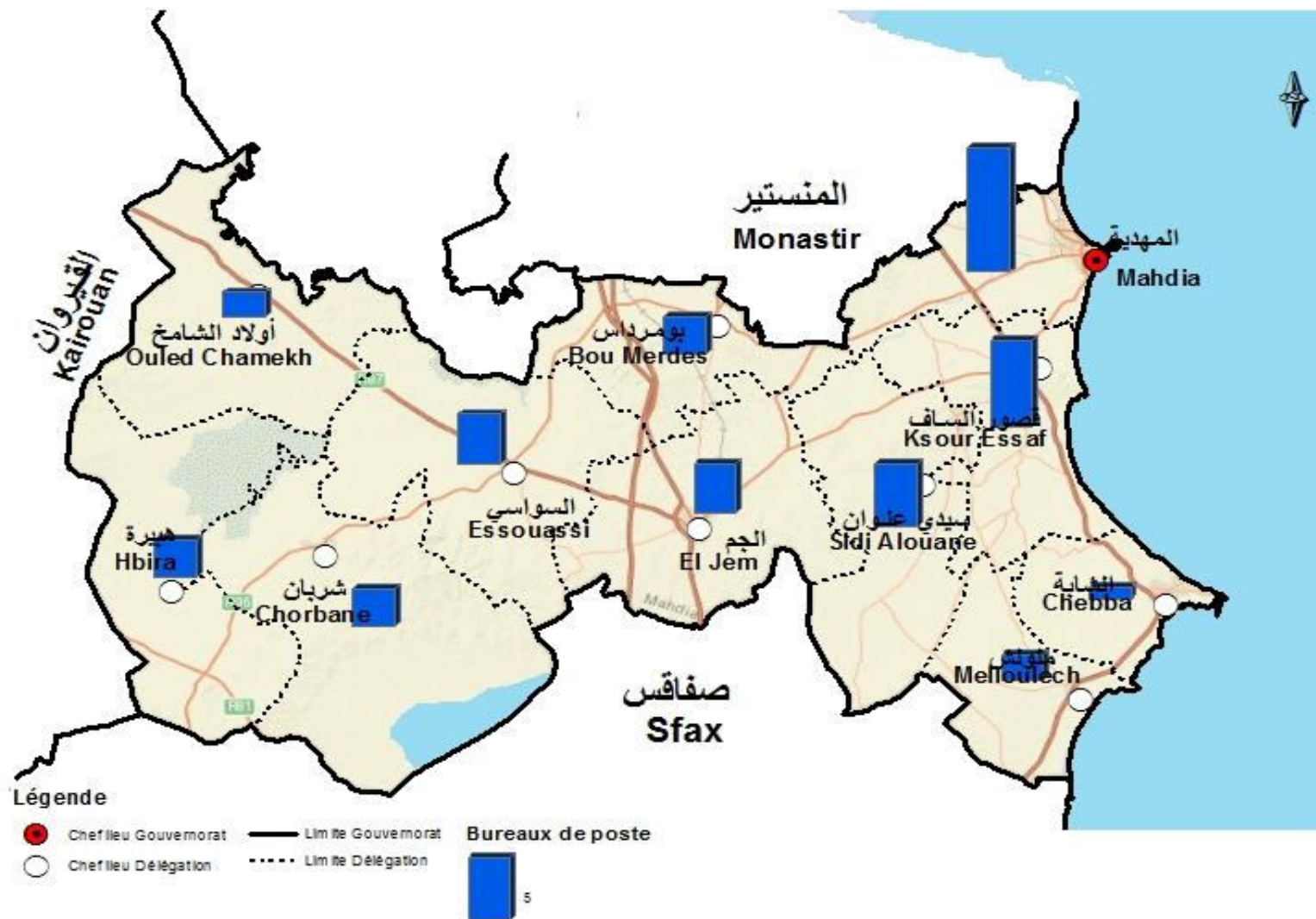
البريد (البنية التحتية)

La poste (Infrastructure de base)

Délégation	عدد النوافذ Nombre de guichets		مكاتب البريد Bureaux de poste		المعتمدية
	2021	2020	2021	2020	
Mahdia	27	27	11	11	المهدية
Bou Merdes	5	5	3	3	بومرداس
Ouled Chamekh	2	2	2	2	أولاد الشامخ
Chorbane	5	5	3	3	شربان
Hbira	4	4	3	3	هبيرة
Essouassi	8	8	4	4	السواسي
El Jem	8	8	4	4	الجم
Chebba	8	8	2	2	الشابية
Melloulech	4	4	2	2	ملولش
Sidi Alouane	7	7	5	5	سيدي علوان
Ksour Essaf	13	13	7	7	قصور الساف
<b>Total Gouvernorat</b>	<b>91</b>	<b>91</b>	<b>46</b>	<b>46</b>	<b>كامل الولاية</b>

Source: Direction Régionale de la poste

المصدر : الإدارة الجهوية للبريد



**البريد (البنى التحتية) يتبع**  
**La poste (Infrastructure de base) suite**

Délégation	عدد وكالات الطرود البريدية Nombre d'agences Poste-Colis		عدد مراكز التوزيع Centres de distribution		عدد وكالات البريد السريع Nombre d'agences Rapid-Poste		المعتدية المهدية
	2021	2020	2021	2020	2021	2020	
Mahdia	1	1	1	1	1	1	المهدية

Source: Direction Régionale de la poste

المصدر : الإدارة الجهوية للبريد

خدمات البريد (العمليات المالية بالآلاف دينار)

Service de la poste (Opérations financières en mille dinars)

Délégation	قيمة حوالات واردة من الخارج		قيمة حوالات مستخلصة		قيمة حوالات مرسله		المعتمدية
	Mandats reçus de l'étranger		Mandats reçus		Mandats émis		
	2021	2020	2021	2020	2021	2020	
Mahdia	29735	18860	53172	44712	13261	12138	المهدية
REJICHE	3334	1850	6897	6313	1296	1233	الرجيش
Bou Merdes	7348	4382	14694	13363	2543	2522	بومرداس
Ouled Chamekh	10321	7844	13563	11888	2130	1856	أولاد الشامخ
Chorbane	3180	2155	8160	8837	1646	2071	شربان
Hbira	3441	2337	6634	5915	1214	1205	هبيرة
Essouassi	15584	10698	22813	20282	2822	3196	السواسي
El Jem	11642	6166	26108	22285	7598	7806	الجم
Chebba	11881	7263	20158	16795	5305	4061	الشابية
Melloulech	5548	3255	9690	8014	1383	1307	ملولش
Sidi Alouane	9924	6327	14623	12372	1801	2062	سيدي علوان
Ksour Essaf	18108	10773	27813	23205	4820	5007	قصور الساف
EL BERADAA*	4704	2772	7137	5806	1992	2126	البرادعة *
Total Gouvernorat	134750	84682	231462	199787	47811	46590	كامل الولاية

Source: Direction Régionale de la poste

المصدر : الإدارة الجهوية للبريد

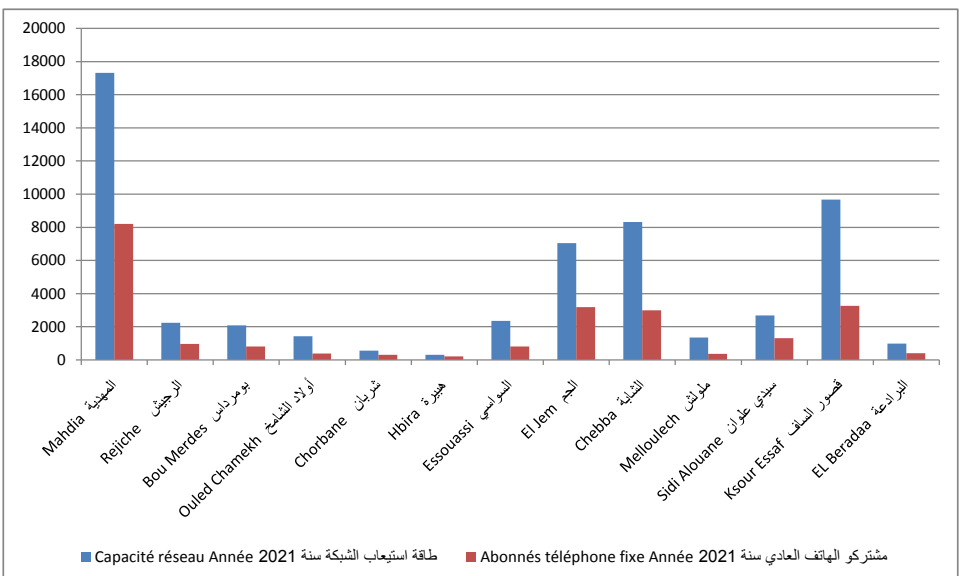
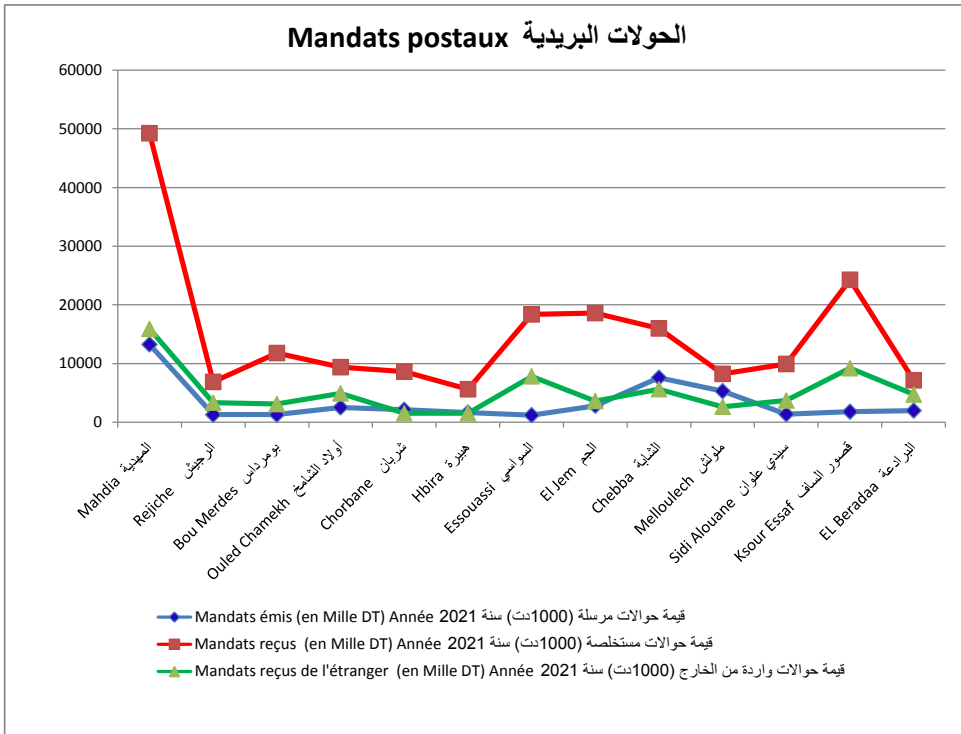
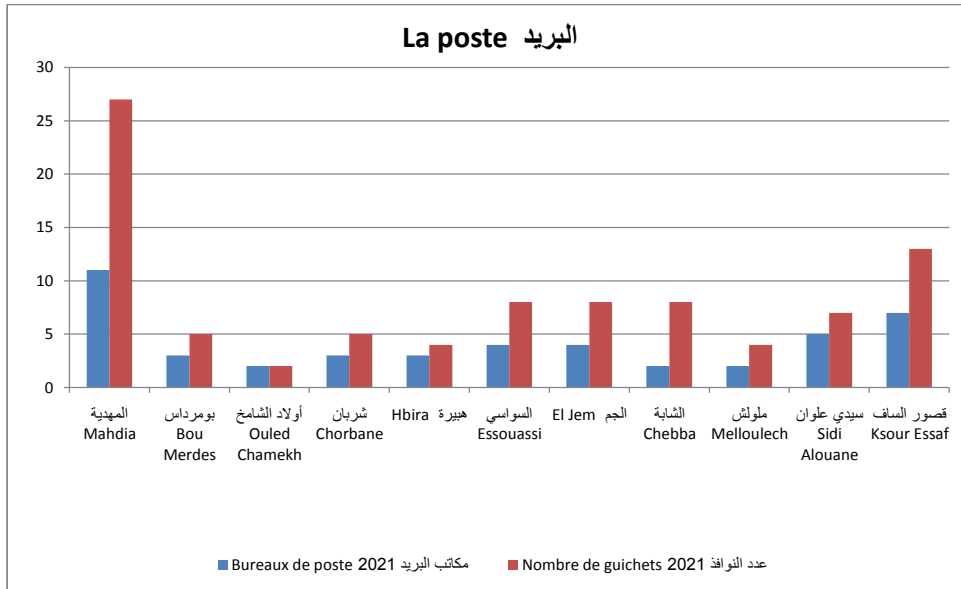
**الاتصالات (الشبكة والمستخدمين)**  
**Télécommunication (Réseau et abonnés)**

Délégation	مستخدمو الهاتف العادي		طاقة استيعاب الشبكة		المعتمدية
	Abonnés téléphone fixe		Capacité réseau		
	2021	2020	2021	2020	
Mahdia	8214	8423	17320	16840	المهدية
REJICHE*	972	1009	2232	2088	الرجيش*
Bou Merdes	815	775	2084	1988	بومرداس
Ouled Chamekh	380	336	1432	1716	أولاد الشامخ
Chorbane	307	302	564	564	شربان
Hbira	206	199	312	312	هبيرة
Essouassi	818	787	2360	2360	السواسي
El Jem	3178	2521	7048	5800	الجم
Chebba	2999	3089	8328	8232	الشاببة
Melloulech	362	367	1360	1360	ملولش
Sidi Alouane	1313	1311	2692	2692	سيدي علوان
Ksour Essaf	3261	3064	9664	9520	قصور الساف
EL BERADAA*	408	405	990	960	البرادعة*
<b>Total Gouvernorat</b>	<b>23233</b>	<b>22588</b>	<b>56386</b>	<b>54432</b>	<b>كامل الولاية</b>

Source: Tunisie télécom/

\* Délégations nouvellement créées

المصدر : اتصالات تونس - إقليم



التجارة و القطاع المصرفي

**Commerce et Institutions financières**



## Evolution des points de vente selon l'activité commerciale

DELEGATION	عدد نقاط تجارة التفصيل		عدد نقاط تجارة الجملة		المعمدية
	Nbre des points de commerce en détail		Nbre des points de commerce en gros		
	إلى غاية سنة 2021	إلى غاية سنة 2020	إلى غاية سنة 2021	إلى غاية سنة 2020	
Mahdia	1851	1851	147	147	المهدية
Bou Merdes	1301	1301	42	42	بومرداس
Ouled Chamekh	558	558	24	24	أولاد الشامخ
Chorbane	619	619	32	32	شربان
Hbira	156	156	7	7	هبيرة
Essouassi	1175	1175	86	86	السواسي
El Jem	1286	1286	361	361	الجم
Chebba	625	625	72	72	الشابة
Melloulech	518	518	34	34	ملولش
Sidi Alouane	634	634	33	33	سيدي علوان
Ksour Essaf	1369	1369	147	147	قصور الساف
<b>TOTAL</b>	<b>10092</b>	<b>10092</b>	<b>985</b>	<b>985</b>	<b>المجموع</b>

Source : Bureau régional de contrôle d'impôts

المصدر: المركز الجهوي لمراقبة الأداءات

وكالات الجهاز المصرفي حسب المعتمدية  
Agences bancaires par délégation

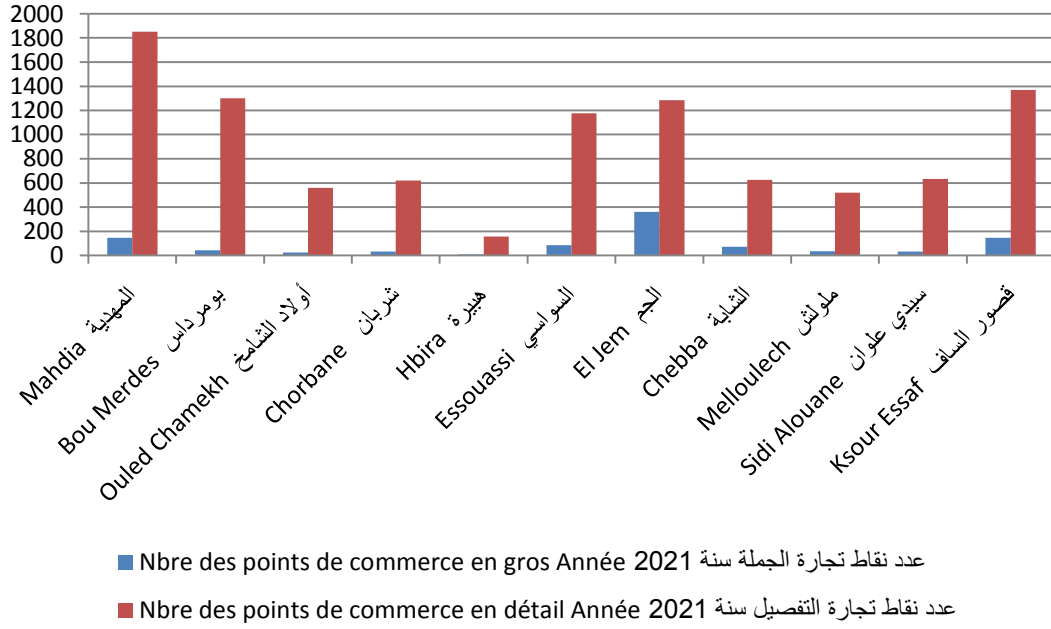
المعتمدية	2020	2021	دélégation
المهدية	19	19	Mahdia
الرجيش*			REJICHE*
بومرداس	2	2	Bou Merdes
أولاد الشامخ			Ouled Chamekh
شربان	1	1	Chorbane
هبيرة			Hbira
السواسي	2	2	Essouassi
الجم	9	9	El Jem
الشابة	3	3	Chebba
ملولش			Melloulech
سيدي علوان	1	1	Sidi Alouane
قصور الساف	8	8	Ksour Essaf
البرادعة*			EL BERADAA*
كامل الولاية	45	45	Total Gouvernorat

Source: B.C.T

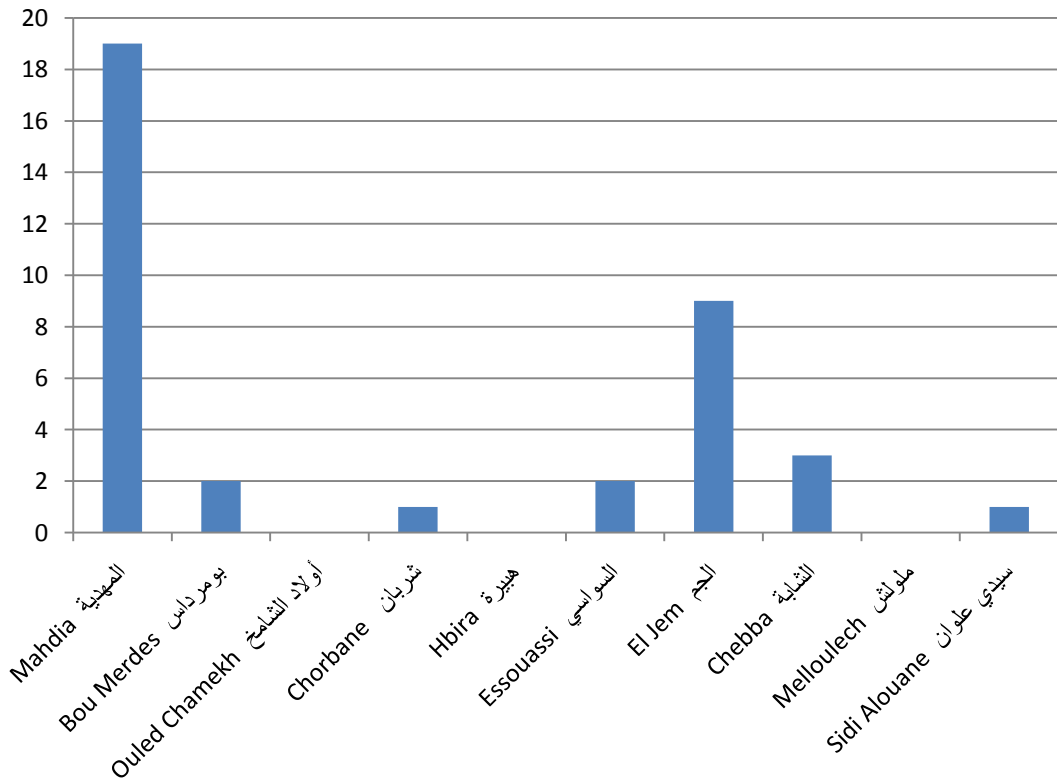
\* Délégations nouvellement créées

المصدر : البنك المركزي التونسي

تطور عدد نقاط البيع حسب النشاط التجاري  
Evolution des points de vente selon l'activité commerciale



وكالات الجهاز المصرفي حسب المعتمدة سنة 2021  
Agences bancaires par délégation Année



مساندة التنمية

**Appui Au Développement**

المشاريع الممولة عن طريق بنك تمويل المؤسسات الصغرى والمتوسطة حسب المعتمديات  
Projets financés par la BFPME par délégation

DELEGATION	مواطن الشغل المتوقع إحداثها		الكلفة المصادق عليها ( أ.د.)		الكلفة الجمالية للمشاريع ( أ.د.)		عدد المشاريع		المعتمدية
	Emploi à créer		Coût agréé en m.D		Coût total de projets en m.D		Nbre de projets		
	2021	2020	2021	2020	2021	2020	2021	2020	
Mahdia	8	19	844	400	2021	2332	1	1	المهدية
Bou Merdes									يومرداس
Ouled Chamekh									أولاد الشامخ
Chorbane									شربان
Hbira									هبيرة
Essouassi									السواسي
El Jem									الجم
Chebba									الشابة
Melloulech									ملولش
Sidi Alouane									سيدي علوان
Ksour Essaf									قصور الساف
<b>TOTAL</b>	<b>8</b>	<b>19</b>	<b>844</b>	<b>400</b>	<b>2021</b>	<b>2332</b>	<b>1</b>	<b>1</b>	<b>المجموع</b>

Source: BFPME

المصدر: فرع بنك تمويل المؤسسات الصغرى والمتوسطة

## تطور تدخلات البنك التونسي للتضامن

Evolution de l'activité de la banque tunisienne de solidarité

DELEGATION	عدد مواطن الشغل		تكلفة المشاريع (ألف دينار)		عدد القروض المسندة		المعمدية
	2021	2020	2021	2020	2021	2020	
Mahdia	423	313	2 276	2 164	265	155	المهدية
Bou Merdes	34	29	621	80	23	14	بومرداس
Ouled Chamekh	17	8	170	42	11	5	أولاد الشامخ
Chorbane	37	18	438	19	21	7	شربان
Hbira		2		2		2	هبيرة
Essouassi	44	12	887	95	25	8	السواسي
El Jem	46	32	571	343	30	17	الجم
Chebba	79	72	353	489	41	32	الشاببة
Melloulech	29	31	372	76	16	21	ملولش
Sidi Alouane	36	38	97	292	16	20	سيدي علوان
Ksour Essaf	139	155	981	970	83	67	قصور الساف
<b>Total Gouvernorat</b>	<b>884</b>	<b>710</b>	<b>6 766</b>	<b>4 572</b>	<b>531</b>	<b>348</b>	<b>كامل الولاية</b>

Source: Banque Tunisienne de Solidarité

المصدر : البنك التونسي للتضامن

مشاريع التنمية المتكاملة بمعتمدية قصور الساف  
Projets de developpement integré à KSOUR ESSEF

Actions	الإجـز		البرمجة المحيطة		الوحدة	العناصر
	Réalisation		Prog. Actualisé			
	مالي (د.)	مادي	مالي (د.)	مادي		
<b>1- Actions Individuelles Productives</b>						<b>1_العناصر الفردية المنتجة</b>
projets agricoles			600		مشروع	إحداث مشاريع فلاحية
Petites et moyennes entreprises			1100	15	مشروع	إحداث مؤسسات صغرى و متوسطة
Petits métiers	203	6	1050	50	مشروع	إحداث مشاريع في المهن الصغرى
Métiers d'artisanat	17.5	6	250	50	مشروع	إحداث مشاريع في الصناعات التقليدية
Formation			74	80	مكون	التكوين
<b>Infrastructures Productives</b>						<b>البنية الأساسية المنتجة</b>
construction d'un puits profonds pour une station d'hôpital			600	1	بئر	إحداث بئر عميقة لمصلحة مستشفى
Construction d'un espace commercial à bradaa (16 magasins)			413	1	فضاء	بناء فضاء تجاري بالبرادعة (16 محلا)
<b>Infrastructures</b>						<b>البنية الأساسية</b>
Amenagement piste Ksour Essef-Ouled Salah			875	7	كم	تهيئة الطريق الرابط بين قصور الساف و الإزد صالح
Amenagement et revêtement piste terchka			380	3	كم	تهيئة وتعبيد مسلك ترشقة
revetement piste chwabinne Atarisse			200	1.4	كم	تعبيد طريق التوابين - العازيس
revetement piste hssinat Erhamia ercharche	240	1.2	240	1.2	كم	تعبيد مسلك الحسينات الرحامية-الرشاشة
revetement piste ouled mansar			180	1	كم	تعبيد طريق الإزد المنصر
<b>Revetement et éclairage la route de la plage</b>						<b>تعبيد وتزوير طريق الشاطئ</b>
Amenagement et revêtement			200	1	كم	تهيئة وتعبيد
Eclairage			85	30	ن.ا	توير
<b>Amenagement la route côtière à Salakta</b>						<b>تهيئة الطريق الساحلية بسلقطة</b>
Amenagement et revêtement			1000		كم	تهيئة و تعبيد و ترصيف
Electrification					ن ا	التوير
Création 02 zones plage					م خ	إحداث 02 فضاء شاطئية
Création de beach zone de plage El aalia						تهيئة الفسحة الشاطئية ' شاطئ العالية'
renforcement reseaux elect Bradaa Ercharcha El Hsinatte			155	2	كم	تقوية شبكة ضغط الكهرباء بالبرادعة الرشاشة الحسينات
<b>Equipement Collectifs</b>						<b>التجهيزات الجماعية</b>
construction d' un club pour enfants à Ouled Salah			563	1		بناء نادي اطفال بالإزد صالح
Réalisation d'un complexe se plaisir Ksour Essef- Palace			1200	1	مركب	إحداث مركب ترفيهي قصور الساف
Réalisation d'un mini-stade gazonnée Ouled Salah			180	1	ملعب	ملعب كرة قدم مصغر معشب بالإزد صالح
<b>3- Etudes et Gestion</b>						<b>الدراسات و التسيير</b>
						ملاص القائمة المتعلقة باعلان طلب عروض لاعاداد دراسة تنفيذية لتهيئة و تعبيد مسالك ريفية
<b>Total</b>						<b>المجموع</b>
<b>Total Tunisie</b>						<b>كامل البلاد</b>

مشاريع التنمية المتكاملة المعتمدة المهديّة  
Projets de developpement integré à Mahdia

Actions	الإنتاج		البرمجة المحيطة		Unité	العناصر
	Réalisation		Prog, Actualisé			
	مالي (أ.د.)	مادي	مالي (أ.د.)	مادي		
<b>1- Actions Individuelless Productives</b>						<b>1_العناصر الفردية المنتجة</b>
projets agricoles			840	18	مشروع	إحداث مشاريع فلاحية
Petites et moyennes entreprises	1.5	1	910	13	مشروع	إحداث مؤسسات صغرى و متوسطة
Petits métiers	251.36	6	1000	50	مشروع	إحداث مشاريع في المهن الصغرى
Métiers d'artisanat	34	10	250	50	مشروع	إحداث مشاريع في الصناعات التقليدية
<b>Formation</b>			109	100	منتفع	التكوين
<b>Infrastructures Productives</b>						<b>البنية الأساسية المنتجة</b>
Création d'un centre de travail à distance			1700	1	مركز	إحداث مركز عمل عن بعد
L'acquisition et l'installation d'une station de dessalement dans la PPI Bir Ben Kamla			2000	1	محطة	اقتناء و تركيب محطة تحلية بالمنطقة السقوية بئر بن كاملة
Équipement en énergie solaire de la station de pompage de la zone irriguée de Bir Ben Kamla			200	1	محطة	تجهيز محطة الضخ بالمنطقة السقوية بئر بن كاملة بالطاقة الشمسية
<b>Infrastructures</b>						<b>البنية الأساسية</b>
Amenagement et revetement pistes mssab Liana			630	3.5	كم	تهيئة و تعبيد المسالك المؤدية لمصب اللبانة
Alimentation en eau potable Rejiche			132	134	عائلة	تزويد منطقة السرج رجيح بالماء الصالح للشرب عن طريق الشركة
Alimentation en eau potable Oued Hlou			217	30	عائلة	تزويد منطقة واد الحلو بالماء الصالح للشرب عن طريق الشركة
<b>Equipement Collectifs</b>						<b>التجهيزات الجماعية</b>
Construction d'un centre médical scolaire et universitaire			512	1	مركز	بناء مركز الطب المدرسي و الجامعي
Salle de sport individuel esaad			820	1	قاعة	بناء قاعة للرياضة الفردية بالسعد
Réalisation d'un mini-stade gazonné essaada			180	1	ملعب	إحداث ملعب كرة قدم مصغر معشب بالسعد
<b>3- Etudes et Gestion</b>						<b>3_الدراسات و التسيير</b>
<b>Etudes</b>						الدراسات
<b>Gestion</b>						التسيير
<b>Total</b>						<b>المجموع</b>
<b>Total Tunisie</b>						<b>كامل البلاد</b>



مشاريع التنمية المندمجة بمعتمدية ملولش  
Projet de Développement Intégré : Mellouleche

B13+A1:G34+A1:G35+مس

Actions	الإنجاز		البرمجة المحينة		Unité الوحدة	العناصر
	Réalisation		Prog, Actualisé			
	مالي (أند)	مادي	مالي (أند)	مادي		
<b>1- Actions Individuelles Productives</b>						<b>1</b> العناصر الفردية المنتجة
projets agricoles			1600	40	مشروع	أحداث مشاريع فلاحيّة
Petites et moyennes entreprises			700	10	مشروع	أحداث مؤسسات صغرى و متوسطة
Petits métiers			600	30	مشروع	أحداث مشاريع فرّ الميزن الصغرى
Métiers d'artisanat			100	20	مشروع	أحداث مشاريع في الصناعات التقليديّة
<b>Formation</b>			35	40		تكوين
<b>Infrastructures Productives</b>						البنية الأساسية المنتجة
Créer la zone irriguée Mellouleche 2			1000	50	هك	تهيئة منطقة سقوية ملولش 2
Créer la zone irriguée beni Hcine			1700		هك	أحداث منطقة سقوية بني حسين
Création de forage profond	500	400	500	400	م	حفر بئر عميقة
création PPI			1200	60	هك	تهيئة منطقة سقوية
création espace industriel			1200	1	م.م	أحداث فضاء صناعي
Acquisition de terrains pour la construction d'un espace industriel et d'une salle de sport			195		م.م	اقتناء أراضي لبناء فضاء صناعي و قاعة رياضية
<b>Infrastructures</b>						البنية الأساسية
Amenagement et revêtement pistes cimetièrè ouled Ahmed			360	2	كم	تهيئة و تعبيد امسلك المقبرة - ار لاد حمد ربيبات
Amenagement et revêtement pistes houde ouled Ahmeda			540	3	كم	تهيئة و تعبيد امسلك الهود - اولاد حمدة
Amenagement et revêtement pistes ouled abdenabie hnaïette			360	2	كم	تهيئة و تعبيد امسلك اولاد عبد النبي - الهنات- سيدي علوان
<b>Equipement Collectifs</b>						التجهيزات الجماعية
création de sante de base Melloulech			300	1	مركز	أحداث مركز صحة اساسية ملولش المدينة
Salle de sport individuel			810	1	قاعة	بناء قاعة رياضية فردية بملولش
<b>3- Etudes et Gestion</b>						3 الدراسات و التسيير
						الدراسات
						التسيير
<b>Total</b>						المجموع
<b>Total Tunisie</b>						كامل البلاد

مشاريع التنمية المندمجة بمعتمدية بومرداس  
 Projet de Développement Intégré : BOUMERDES

مش+A1:G34+A1:G35+B13

Actions	الإنجاز		البرمجة المحينة		الوحدة Unité	العناصر
	Réalisation		Prog, Actualisé			
	مادي	مالي (أ.د.)	مادي	مالي (أ.د.)		
<b>1- Actions Individuelles Productives</b>						<b>العناصر الفردية المنتجة</b>
projets agricoles			1200	30	مشروع	إحداث مشاريع فلاحية
Petites et moyennes entreprises	149476	1	550	8	مشروع	إحداث مؤسسات صغرى و متوسطة
Petits métiers			1000	50	مشروع	إحداث مشاريع في المهن الصغرى
Métiers d'artisanat			250	50	مشروع	إحداث مشاريع في الصناعات التقليدية
Formation			65	70	متكون	التكوين
<b>Infrastructures Productives</b>						<b>البنية الأساسية المنتجة</b>
Création d'un l'espace industriel (2860m²)			1200	1	محل	إحداث فضاء صناعي بتركز (2860)
<b>Infrastructures</b>						<b>البنية الأساسية</b>
Amenagement et revetement pistes hhaba ezratta			470	4,2	كم	تهيئة و تعيد مسلك البهاية - الزراطة
Amenagement et revetement pistes ouled hadj sadok			1000	6	كم	تهيئة و تعيد مسلك التليلات-الشنيات-اولاد حاج صادق ال منزل حمزة
Amenagement et revetement route Boumerdes			360	2	كم	تهيئة و تعيد طريق بومرداس
Amenagement et revetement route ouled farhat echwaraa			360	2	كم	تهيئة و تعيد طريق اولاد فرحات - الشوارعية
Amenagement et revetement route ouled akrimie kerkar			180	1	كم	تهيئة و تعيد طريق اولاد الكرمي - كركر
<b>Equipement Collectifs</b>						<b>التجهيزات الجماعية</b>
création de sante de base echwaraa			331	1	مركز	بناء مركز صحة اساسية بالشوارعية
création d'un centre de camping et formations bouhale Ali elkeblia			1350	1	مركز	إحداث مركز تخيم وتربصات ببوهلال العلي القلية
Salle de sport individuel			824	1	قاعة	قاعة رياضة فردية
Réalisation d'un stade dans quartier bouhale Ali echamalia			180	1	ملعب	ملعب حي بعمادة بوهلال العلي الشمالية
Réalisation d'un stade dans quartier Erwadhie			180	1	ملعب	ملعب حي بالرواضي
<b>Etudes et fontinnements</b>						<b>الدراسات و التسيير</b>
payement de la liste relative à l'annonce d'un appel offre pour une étude des pistes						حلاص القائمة المنقطة بالطلب عروض لاجراء دراسة تهيئية للهيئة و تعيد مسلك و راحة
<b>Total</b>						<b>المجموع</b>
<b>Total Tunisie</b>						<b>كامل البلاد</b>

مشاريع التنمية المندمجة بمعتمدية الجم  
 Projet de Développement Intégré : EL JEM

Actions	الإجرائ		البرمجة المحينة		Unité الوحدة	العناصر
	Réalisation		Prog, Actualisé			
	مالي (أد)	مادي	مالي (أد)	مادي		
<b>1- Actions Individuelles Productives</b>						<b>العناصر الفردية المنتجة</b>
projets agricoles	4	2	1000	30	مشروع	إحداث مشاريع فلاحية
Petites et moyennes entreprises			850	12	مشروع	إحداث مؤسسات صغرى و متوسطة
Petits métiers	516	14	1000	50	مشروع	إحداث مشاريع في المهن الصغرى
Métiers d'artisanat	24	8	150	50	مشروع	إحداث مشاريع في الصناعات التقليدية
<b>Formation</b>					مكون	التكوين
<b>Infrastructures Productives</b>						<b>البنية الأساسية المنتجة</b>
Créer et moderniser la zone irriguée Oued Arjoune			770	60	هك	تهيئة و تعصير المنطقة الموقوية واد عرجون
Événements de l'espace industriel			1180	1	فضاء	إحداث فضاء صناعي
Acquisition d'une propriété pour créer un espace industrielle			70	2000	م.م	اقتناء عقار لإحداث فضاء صناعي
<b>Infrastructures</b>						<b>البنية الأساسية</b>
Amenagement et revetement pistes ouled zine- Tlelsa			360	2	كم	تهيئة و تعصير الطريق اولاد الزين - تلالسة
Amenagement et revetement pistes Lycee Mamoude Elmessaiedie			180	1	كم	تهيئة و تعصير لطريق معهد محمود المسعدي
Amenagement et revetement pistes ouled Zega- Tlelsa			360	2	كم	تهيئة و تعصير لطريق اولاد زرق - التلالسة
Amenagement et revetement pistes ouled zine- Tlelsa			1120	6,8	كم	تهيئة و تعصير لطريق السلامية
Alimentation en eau potable Ouled Yha Achabe- Eljem			98	17	عائلة	تزويد منطقة اولاد يحيى العشابية - الجم بالماء الصالح للشرب
Alimentation en eau potable Gharse elfoule zghabna- Eljem			316	44	عائلة	تزويد غرس القوي-الإغابية - الجم بالماء الصالح للشرب
Alimentation en eau potable Abaabsa - Eljem			150	39	عائلة	تزويد عرقوب الحمروني العبابسة الجم بالماء الصالح للشرب
<b>Equipement Collectifs</b>						<b>التجهيزات الجماعية</b>
construction une unité dentaire scolaire			222	1	مركز	بناء وحدة طب الأسنان المدرسي
construction une unité de physiothérapie			297	1	مركز	بناء وحدة العلاج الطبيعي
complexe d'enfance Tlelsa			883	1	مركز	مركز طفولة بالتلالسة
Création d'un club des jeunes à riadh Bouhlel			420	1	نادي	إحداث نادي شباب برياض بوهلال
<b>Etudes et fontinnements</b>						<b>الدراسات والتسيير</b>
payement de la liste relative à l'annonce d'un appel offre pour une étude des pistes						خلاص القائمة المتلفة باعلان طلب عروض لادارة تنفيذية لتهيئة و تعصير مسلك ريحية
<b>Total</b>						<b>المجموع</b>
<b>Total Tunisie</b>						<b>كامل البلاد</b>

مشاريع التنمية المندمجة بمعتمدية أولاد الشامخ  
 Projet de Développement Intégré : OULED ECHAMAKH

Actions	الإجاز		البرمجة المحينة		الوحدة	العناصر
	Réalisation		Prog, Actualisé			
	مالي (د.)	مادي	مالي (د.)	مادي		
<b>1- Actions Individuelless Productives</b>						<b>العناصر الفردية المنتجة</b>
projets agricoles	40	4	1400	35	مشروع	إحداث مشاريع فلاحية
Petites et moyennes entreprises			700	10	مشروع	إحداث مؤسسات صغيرة و متوسطة
Petits métiers	53	2	750	35	مشروع	إحداث مشاريع في المهن الصغرى
Métiers d'artisanat	1.5	1	150	30	مشروع	إحداث مشاريع في الصناعات التقليدية
<b>Formation</b>			38	40	متكون	التكوين
<b>Infrastructures Productives</b>						<b>البنية الأساسية المنتجة</b>
Création d'un l'espace industriel			1230	1	فضاء	إحداث فضاء صناعي
Créer et moderniser la zone Irriguée Essaada			630	63	هك	تهيئة و تعصير المنطقة السقوية الموممية اولاد الشامخ 6
Alimentation en énergie solaire de la station de pompage de la zone d'irrigation irriguée Ajilette			200			تجهيز محطة الضخ للمنطقة السقوية العجلات بالطاقة الشمسية
<b>Infrastructures</b>						<b>البنية الأساسية</b>
Amenagement et revetement pistes ouled amor- menzel hayette			1700	5,5	كم	تهيئة و تعيد مسلك الرزايقية ( أولاد عمر) - منزل حياة
Amenagement et revetement pistes El abaledia			450	2,5	كم	تهيئة و تعيد مسلك العبادية
Amenagement et revetement pistes Oule ejamalie			270	1,5	كم	تهيئة و تعيد مسلك أولاد الجمالي
Amenagement et revetement pistes Ouled soua_Ouled ayade			180	1	كم	تهيئة و تعيد مسلك أولاد صوة - أولاد عواد
Amenagement et revetement pistes Ouled Bouzid- araessia			360	2	كم	تهيئة و تعيد مسلك أولاد بوزيد من الجامع الى العرايسية - العبادية
<b>Equipement Collectifs</b>						<b>التجهيزات الجماعية</b>
création de sante de base Ouled Zide			331	1	مركز	مركز صحة اساسية اولاد زيد
création de sante de base Ouled Chamekh			331	1	مركز	مركز صحة اساسية اولاد الشامخ المدينة
Amenagement zone verte Ibn Sina			60	1	منطقة	تهيئة منطقة خضراء ابن سينا
Réalisation d'un stade gazonné Mherza echamalia			180	1	ملعب	إحداث ملعب حي معشب بالمحارزة الشمالية
Réalisation d'un stade gazonné Oule Echamekh 7			180	1	ملعب	إحداث ملعب حي معشب بأولاد الشامخ 7
Réalisation d'un stade gazonné Echehimatte			180	1	ملعب	إحداث ملعب حي معشب بالشحيمات
Réalisation d'un stade gazonné Ouled Omar			180	1	ملعب	إحداث ملعب حي معشب بأولاد عمر
<b>Etudes et fontinnements</b>						<b>الدراسات والتسيير</b>
payement de la liste relative à l'annonce d'un appel offre pour une étude des pistes						حاصل القدمة المنقحة بالحل طلب عروض لأعداد دراسة تهيئة تهيئة و تعيد مسلك ريفية
<b>Total</b>						<b>المجموع</b>
<b>Total Tunisie</b>						<b>كامل البلاد</b>

مشاريع التنمية المتندجة بمعتمدية سيدي علوان  
 Projet de Développement Intégré : SIDI ALOUANE

Actions	الإجاز		البرمجة المحيثة		Unité الوحدة	العناصر
	Réalisation		Prog, Actualisé			
	مالي (أ.د.)	مادي	مالي (أ.د.)	مادي		
<b>1- Actions Individuelless Productives</b>						<b>1_العناصر الفردية المنتجة</b>
projets agricoles			1400	35	مشروع	إحداث مشاريع فلاحية
Petites et moyennes entreprises			350	5	مشروع	إحداث مؤسسات صغرى و متوسطة
Petits métiers			1000	50	مشروع	إحداث مشاريع في المهن الصغرى
Métiers d'artisanat			250	50	مشروع	إحداث مشاريع في الصناعات التقليدية
<b>Formation</b>			73	80	متكون	التكوين
<b>Infrastructures Productives</b>						<b>البنية الأساسية المنتجة</b>
Amenagement PPI Essaada			400	109	هك	تهيئة و تعصير المنطقة السقوية السعادة
Station de dessalement 2 éme PPI Gounat equip solaire			500			محطة تحلية ثانية للمنطقة السقوية قورنط و تحجيرها بالطاقة الشمسية
Réalisation zone de petites metiers à sidi alaoune			500	01	حي	إحداث منطقة حرفية بسيدي علوان
<b>Infrastructures</b>						<b>البنية الأساسية</b>
Amenagement pavage et construction d'installations d'eau, route Sidi alouan-oued beja nord			1300	10	كم	تهيئة و تعبيد و إنجاز منشآت للطريق سيدي علوان- واد باجة الشمالية
Amenagement pavage et construction d'installations d'eau, route baalja -ouled belle			700	7	كم	تهيئة و تعبيد و إنجاز منشآت للطريق البعاجة- اولاد باليل
Rèvetement et réalisation pistes route sakiat el khadem-el ayatta			700	7	كم	تهيئة و تعبيد الطريق ساقية الخادم - العياطة
Rèvetement et réalisation pistes route sidi alaoune ouled bousalem			450	2,5	كم	تهيئة و تعبيد و تهيئة للطريق سيدي علوان الى اولاد بوسالم
Rèvetement et réalisation pistes route zelba gharbia			160	1,5	كم	تهيئة و تعبيد الطريق زلبة الغربية
Prologation reseaux electrif tri-phaseé			720	9	كم	مد شبكة التيار الكهربائي ثلاثي الاطوار
<b>Equipement Collectifs</b>						<b>التجهيزات الجماعية</b>
création de sante de base hnichatte			331	1	مركز	إحداث مركز صحة اساسية بالحنيشات
Développement d'un club de jeunesse rural en une maison de jeunes			346	1		تطوير نادي شباب ريفي بالنزهة الى دار شباب
Réalisation d'un mini-stade solide oued beja					ملعب	إحداث ملعب مصغر ارضية صلبة بواد باجة الشمالية
Réalisation d'un mini-stade solide ouled Birine			80	1	ملعب	إحداث ملعب مصغر ارضية صلبة باولاد بيرين
Réalisation d'un stade dans quartier zorda			80	1	ملعب	إحداث ملعب حي بعمادة زرزة
Réalisation d'un stade dans quartier ouled gouleb			80	1	ملعب	إحداث ملعب حي بعمادة وادي قلات
<b>Etudes et fontinnements</b>			80	1		<b>الدراسات و التسيير</b>
payement de la liste relative à l'annonce d'un appel offre pour une étude des pistes						خلاص القائمة المتلفة باعلان طلب عروض لاعادة دراسة تهيئة و تعبيد مسالك ريفية
<b>Total</b>						<b>المجموع</b>
<b>Total Tunisie</b>						<b>كامل البلاد</b>

مشاريع التنمية المندمجة بمعتمدية الشابة  
Projet de Développement Intégré : CHEBBA

Actions	الإنتاج		البرمجة المحيطة		Unité الوحدة	العناصر
	Réalisation		Prog, Actualisé			
	مالي (أ.د)	مادي	مالي (أ.د)	مادي		
<b>1- Actions Individuelles Productives</b>						<b>1 العناصر الفردية المنتجة</b>
projets agricoles			1200	30	مشروع	إحداث مشاريع فلاحية
Petites et moyennes entreprises			600	8	مشروع	إحداث مؤسسات صغرى و متوسطة
Petits métiers			1000	50	مشروع	إحداث مشاريع في المهن الصغرى
Métiers d'artisanat			200	40	مشروع	إحداث مشاريع في الصناعات التقليدية
Formation			74	80	متكون	التكوين
<b>Infrastructures Productives</b>						<b>البنية الأساسية المنتجة</b>
			150	1	بنر	كهربية البنر العميقة بالمنطقة السقوية ركيزة العياب و تجهيزها
			1200	1	سوق	تهيئة سوق اسبوعية بمنطقة السبخة
<b>Infrastructures</b>						<b>البنية الأساسية</b>
Réalisation pistes sidi abdallah El Gdhabna			1800	10	كم	تعبيد طريق سيدي عبد الله - الغضابنة
Révetement et réalisation pistes route lakhmara -jnane jlassi			360	2	كم	تهيئة و تعبيد طريق الخمارة - جنان الجلاصي
Révetement et réalisation pistes route zraiedi -hriguat salem			360	2	كم	تهيئة و تعبيد طريق الزرايدة -حريقة سالم
Révetement et réalisation pistes route mhamda -esiaffatte					كم	تهيئة و تعبيد طريق المحامدة - السعفات
Révetement et réalisation pistes route echatte -jamaa lakhmara			220	1,2	كم	تهيئة و تعبيد طريق الشط- جامع الخمارة
Révetement et réalisation pistes route baraka -khabet echabba			180	1	كم	تهيئة و تعبيد طريق البراكة - غابة الشابة
Révetement et réalisation pistes route El Gdhabna -port essakhratune			540	3	كم	تهيئة و تعبيد طريق الغضابنة – مرفأ الصخرتين عبر طريق الكرزطية
Révetement et réalisation pistes route duira echabba -marsa el ajmie			300	1,5	كم	تهيئة و تعبيد طريق الدويرة الشابة – مرسى العجمي
Prologation reseaux electrif pub markez el khaba chabba			100	0,5	ن,ا	تمديد شبكة التوزيع العمومي من مركز الغابات ( برج المراقبة) - الشابة في اتجاه مرسى العجمي
electrif pub El Gdhabna			150	50	ن,ا	توزيع عمومي من مفترق الغضابنة الى الشاطئ
renforcement ligne electrique essiaffatte			100	30	كم	تقوية الخط الكهربائي بعمادة السعفات
Prologation reseaux electrif tri-phases			235	2	كم	مد شبكة التيار الكهربائي ثلاثي الاطوار
<b>Equipeement Collectifs</b>						<b>التجهيزات الجماعية</b>
centre de sante de base sidi sallem			331	1	مركز	بناء مركز صحة اساسية سيدي سالم
Désherbage terrain spotives			400	1	ملعب	تشطيب ملعب رياضي فرعي
<b>Etudes et fontinements</b>						<b>الدراسات والتسيير</b>
payement de la liste relative à l'annonce d'un appel offre pour une étude des pistes						خلاص القائمة المتعلقة باعلان طلب عروض لاعداد دراسة تنفيذية لتهيئة و تعبيد مسالك ريفية
<b>Total</b>						المجموع
<b>Total Tunisie</b>						كامل البلاد

**البرنامج الجهوي للتنمية لسنة 2020**  
**Programme régional de développement 2020**

Délégation	التكوين المهني		دعم موارد الرزق		تحسين مسكن		التنوير العمومي			التنوير الريفي		الماء الصالح للشرب		الطرق والمساكن والمعابر		المعمدية
	مبلغ المنح (أد)	عدد المنتفعين	الإعتمادات المبرمج (أد)	عدد المنتفعين	الإعتمادات المبرمج (أد)	عدد المنتفعين	كلفة الدراسة (أد)	الطول (كلم)	العمادات	الإعتمادات المبرمج (أد)	عدد العائلات	الإعتمادات المبرمج (أد)	عدد العائلات	الكلفة (أد)	الطول (كلم)	
Mahdia	5	20	50	34	50	25	60.547	2.35	2			100	108	644	4.2	المهدية
Essouassi	4.25	17												872	4.8	السواسي
Cheba	2.75	11								12	2	50	42	860	8.45	الشابة
Melloulech	3.75	15			90	25						100	22	749	8.15	ملولش
Ksour Essaf	5	20	50	25	60	25	90.298	0.7	3			200	86	490	4.8	قصور الساف
Sidi Alouane	2.25	9								70	8	100	70	796	7.4	سيدي علوان
El Jem	3.25	13			50	26				50	8	100	111	708	6.45	الجم
Boumerdes	4.25	17	30	12	30	18	162.82	1.5	1			100	84	616	4.2	بومرداس
Ouled Chamekh	5.5	22	50	33	50	20	32.418	1.2	1	30	4			778	7.35	أولاد الشامخ
Hbira	1.5	6			30	26	48.917	0.7	2	30	14	100	99	991	5.3	هبيرة
Chorbane	6.5	26												971	5.15	شريان
	<b>44</b>	<b>176</b>	<b>180</b>	<b>104</b>	<b>360</b>	<b>165</b>	<b>395</b>	<b>6.45</b>	<b>9</b>	<b>192</b>	<b>36</b>	<b>850</b>	<b>622</b>	<b>8475</b>	<b>66.25</b>	المجموع
																كامل البلاد

الحوكمة

**Gouvernance**



توزيع الجمعيات حسب المعتبرية  
Répartition des associations selon la délégation

دélégation	المدارس écoles	حقوقية juridique	شبابية jeunesse	نسائية Féminine	أجنبية Etrangère	بيئية Environnementale	الطفولة Enfance	تنموية Développement	ثقافية Culturelle	مواطنة citoyenneté	خيرية اجتماعية Charité Sociale	ودادية Amicale	المعتبرية
Mahdia		1	40	1				5	28	15	34	6	المهدية
Bou Merdes			8					2	4	1	4		يومرداس
Ouled Chamekh			1					1	3		4		أولاد الشامخ
Chorbane			1					1	12		4		شربان
Hbira			1						3	1	4		هبيرة
Essouassi			5			1		3	7		5		السواسي
El Jem		1	7					2	2		3		الجم
Chebba			8			1		2	11	1	7		الشابية
Melloulech			3					2	2		1		ملولش
Sidi Alouane			3				1	1	2	1	8		سيدي علوان
Ksour Essaf			7					1	3	1	3		قصور المساف
<b>Total</b>	<b>0</b>	<b>2</b>	<b>84</b>	<b>1</b>	<b>0</b>	<b>2</b>	<b>1</b>	<b>20</b>	<b>77</b>	<b>20</b>	<b>77</b>	<b>6</b>	<b>المجموع</b>

مؤشرات تتعلق بالحوكمة حسب البلديات  
Indicateurs de Gouvernance des Municipalités

Commune	نفقات العنوان الأول (بالآلاف دينار)		حجم الأجور (بالآلاف دينار)		الصندوق المشترك للجماعات المحلية (بالآلاف دينار)		مداخل العنوان الأول (بالآلاف دينار)		العدد الجملي للأعوان (بما في ذلك الإطارات)		عدد الإطارات		الاستثمارات العمومية (بالآلاف دينار)		الاستثمارات البلدية (عنوان II) (بالآلاف دينار)		المداخل الجميلية (بالآلاف دينار)		البلديات
	2021	2020	2021	2020	2021	2020	2021	2020	2021	2020	2021	2020	2021	2020	2021	2020	2021	2020	
MAHDIA	6594	7810	5047	4584	97	62	6822	8584	243	248	50	48	432	700	3634	2703	10701	11108	المهدية
REJICHE	1357.373	1302.102	855.606	797.219		778.217	1358.024	1405.261	39	37	12	10					3578.589	2454.209	الريجيش
Hkaima	399485	323205	218679	148.638			582415	617407	15	9	2	1			3278.851	5332	1519.215	1197.301	الحكايمة *
BOUMERDES		5548.284		3750.46		40		6190.183		25		5	3222.558		9098.65		13682.609		بومرداس
KARKAR	788.049	724.779	451.237	405.346	462.552	450.502	899.424	834.602	21	21	6	6			970.573	761.886	18869.997	1596.488	كركر *
OULED CHAMEKH	773.069	675.022	463.629	427.694	674.471	620.596	1008.1	929.391	20	20	9	9			2217.937	1143.074	3266.037	2072.466	أولاد الشامخ
CHORBANE	1055	1043	733	633	106	66	1299	1325	36	35	8	5			2377	1829	3676	3155	شربان
HEBIRA	756.193	695.301	578.242	517.995	395.129	343.439	763.12	794.55	27	27	5	5	0	0	1951.839	1285.236	2714.959	2079.786	هبيرة
ESSOUASSI	2281.753	1876.02	1516.41	1385.261			2514.544	1931.544	74	76	10	10			227.35	330.027	3552.016	3242.662	السواسي
Sidi Zid_Ouled Moulahem		354.292		45.918		358.75		611.246		8		1				299.464		611.246	سيدي زيد أولاد مولا هم *
EL JEM	3142.534	2866.212	802.552	764.701	866.347	794.547	3887.966	3370.908	99	97	15	14			3070.822	2629.325	6137	5782.851	الجم
Tlelsa	603	554	430	366			880	718	20	20	2	1			1119	1041	2000	1759	التلالسة *
CHEBBA	3275.72	2511.348	1979.15	1816.707	185.328	104.322	3357.198	2555.34	92	93	15	13			467	1200	5297.997	3661.799	الشابة
Malloulech		4774.265		3055.18		286.539		5683.727		27		5	486.571		522.995		9143.4		ملولش
SIDI ALOUANE	1521.621	1348.615	829	779			1794.627	1566.277	39	40	5	5			1253.158	305.57	4130.143	3673.34	سيدي علوان
Zaalba	478.722	398.293	342.389	253.711	409.62	397.57	594.036	626.177	16	12	3	3			244.196	186.614	1080.128	1019.362	زالبة
KSOUR ESSAF		14.863.037		8.806.002		910.09		18.505.634		27		8	4493.374		4.396.992		26.681.486		قصور الساف
EL BERADAA	1037.492	817.989	570.173	5.5.871	72.019	84.988	1057.97	890.729	9	9	2	2			395.904	663.081	2569.336	2020.764	البرادعة *
<b>Total</b>	<b>423149.526</b>	<b>356504.5</b>	<b>233277.4</b>	<b>19730.83</b>	<b>3268.466</b>	<b>5297.56</b>	<b>608651.01</b>	<b>655423.94</b>	<b>750</b>	<b>831</b>	<b>144</b>	<b>151</b>	<b>432</b>	<b>8902.503</b>	<b>21207.63</b>	<b>29330.92</b>	<b>69092.417</b>	<b>68260.283</b>	<b>المجموع</b>



وزارة التنمية والإستثمار والتعاون الدولي

Ministère du Développement de l'Investissement et de la Coopération internationale

المنذوبية العامة للتنمية الجهوية

Commissariat Général au Développement Régional

مكرر نهج صدر بعل 1002 لافايات تونس 25

25 bis rue Asdrubal, 1002 Lafayette, Tunis

<http://www.cgdr.nat.tn>

[cgdr@mdci.gov.tn](mailto:cgdr@mdci.gov.tn)

الهاتف : +21671799454 / +21671799200

الفاكس : +21671787234

98 شارع محمد الخامس ساحة باستور البلفدير 1002 تونس  
98, Avenue Med V, Place Pasteur le Belvédère -1002 Tunis  
الهاتف : (+216)71799454-(+216)71848982  
الفاكس : (+216) 71787234  
البريد الالكتروني : [cgdr@cgdr.nat.tn](mailto:cgdr@cgdr.nat.tn)  
الموقع الالكتروني : [www.cgdr.nat.tn](http://www.cgdr.nat.tn)

السعر : 10 دنانير Prix : 10 DT

ردم د : ISSN : 1737-8796