



المنذوبية العامة للتنمية الجهوية
Commissariat Général au
Développement Régional

الجمهورية التونسية
وزارة الاقتصاد والتخطيط

ولاية المنستير في أرقام

Gouvernorat de Monastir en
chiffres

سنة 2021
Année 2021

cgdr@cgdr.nat.tn

PREFACE

Face aux défis, enjeux et mutations que connaissent les économies du monde y compris celle de la Tunisie dans toutes ses régions, il s'avère nécessaire de disposer d'une information statistique transparente, claire, précise et périodique touchant tous les secteurs économiques et sociaux ainsi que les unités administratives du pays à savoir le gouvernorat, la délégation et l'Imada. En effet les données statistiques revêtent, plus que jamais, une importance capitale dans la mesure où elles permettent la rationalisation des choix et des décisions dans tous les domaines touchant au processus du développement régional. Dans ce contexte, et afin de remédier aux insuffisances des données statistiques au niveau régional, le Commissariat Général au Développement Régional et les structures du développement régional (Office du Développement du Sud, Office du Développement du centre-Ouest, Office du Développement du Nord-Ouest) en collaboration avec l'Institut National de la Statistique, les services techniques régionaux, ont préparé et édité la revue "Gouvernorat en chiffres". Ce document qui constitue un recueil de données statistiques régionales est amélioré, enrichi et actualisé périodiquement. A cette occasion, le Commissariat Général au Développement Régional présente ses remerciements à tous les services qui ont contribué à la réalisation et l'enrichissement de ce document.

توطئة

أمام التحديات والرهانات والمتغيرات التي تعيشها الاقتصاديات العالمية بما في ذلك ما تشهده البلاد التونسية بكل جهاتها, بات من الضروري توفير معطيات احصائية شفافة ودقيقة ودورية تشمل مختلف القطاعات الاقتصادية والاجتماعية والوحدات (الولاية, المعتمدية والعمادة). كما أصبحت المعلومة الاحصائية تحظى بمكانة هامة عند أصحاب القرار من سياسيين وأعوان اقتصاديين باعتبار أن القرار الذي يتخذ لغاية الاستثمار في جهة وقطاع يتم على أساس توفر المعلومات بالشفافية والدقة والسرعة المرجوة. وباعتبار أن المعطيات الاحصائية التي توفرها المسوحات العينية المعتمدة في مختلف القطاعات, لا تمكن ابراز البعد الجهوي بالتفاصيل المرجوة, أعدت هياكل التنمية الجهوية (المندوبية العامة للتنمية الجهوية وديوان تنمية الجنوب وديوان تنمية الوسط الغربي وديوان تنمية الشمال الغربي) بالتعاون مع المعهد الوطني للإحصاء والادارات الفنية الجهوية نشرية "ولاية في أرقام" مساهمة منها في توفير المعلومة الاحصائية على المستوى المحلي والجهوي والتي يصعب جمعها في غير هذا الاطار. كما تحرص هياكل التنمية الجهوية على تحسين واثراء هذه المعطيات كلما مكنت الصفة الدورية ذلك. وبمناسبة صدور هذا العمل, تتوجه المنذوبية العامة للتنمية الجهوية بالشكر لكل من تعاون في انجاز هذه الوثيقة وساهم في اثرائها من ادارات ومصالح فنية محلية وجهوية ووطنية.

SOMMAIRE

الفهرس

Présentation du gouvernorat	1	تقديم الولاية
Principaux indicateurs socio-économiques	3	أهم المؤشرات الاجتماعية والاقتصادية
Population et conditions de vie des ménages		السكان وظروف عيش الأسر
Evolution de la population par délégation	5	تطور عدد السكان حسب المعتمدية
Evolution de la population par commune	6	تطور عدد السكان حسب البلدية
Evolution des principaux indicateurs de conditions de vie des ménages	8	تطور أهم مؤشرات ظروف عيش الأسر
Promotion sociale	9	النهوض الاجتماعي
Distances inter-délégations (KM)	10	المسافات الفاصلة بين المعتمديات (كلم)
Caractéristiques migratoires		خصائص الهجرة
Migration intérieure		الهجرة الداخلية
Répartition des migrants selon la délégation de résidence en 2014 , raisons de sortie totale genre	14	توزيع المهاجرين حسب معتمدية الإقامة سنة 2014 وأسباب المغادرة مجموع الجنسين
Répartition des migrants selon la délégation de résidence en 2014 , raisons de sortie totale masculin	15	توزيع المهاجرين حسب معتمدية الإقامة سنة 2014 وأسباب المغادرة مجموع ذكور
Répartition des migrants selon la délégation de résidence en 2014 , raisons de sortie totale féminin	16	توزيع المهاجرين حسب معتمدية الإقامة سنة 2014 وأسباب المغادرة مجموع إناث
Migration extérieure		الهجرة الخارجية
Répartition des immigrants et des émigrants selon la délégation de résidence, les raisons d'émigration totale genre	19	الهجرة الخارجية: توزيع الوافدين و المغادرين خلال الفترة حسب معتمدية الإقامة وأسباب المغادرة مجموع الجنسين
Répartition des immigrants et des émigrants selon la délégation de résidence, les raisons d'émigration totale masculin	20	الهجرة الخارجية: توزيع الوافدين و المغادرين خلال الفترة حسب معتمدية الإقامة وأسباب المغادرة مجموع ذكور
Répartition des immigrants et des émigrants selon la délégation de résidence, les raisons d'émigration totale féminin	21	الهجرة الخارجية: توزيع الوافدين و المغادرين خلال الفترة حسب معتمدية الإقامة وأسباب المغادرة مجموع إناث
Les secteurs sociaux		القطاعات الاجتماعية
L'Education		التعليم
Evolution du nombre des écoles et des salles d'études du 1er cycle de l'enseignement de base	25	تطور عدد المدارس والقاعات بالمرحلة الأولى من التعليم الأساسي
Evolution du nombre des écoles préparatoires, des lycées et des salles d'études du 2ème cycle de l'enseignement de base et de l'enseignement secondaire	27	تطور عدد المدارس الإعدادية والمعاهد الثانوية وقاعات التدريس بالمرحلة الثانية من التعليم الأساسي والتعليم الثانوي
Evolution du nombre des élèves et des enseignants du 1er cycle de l'enseignement de base	29	تطور عدد التلاميذ والمدرسين بالمرحلة الأولى من التعليم الأساسي
Evolution du nombre des élèves et des enseignants du 2ème cycle de l'enseignement de base et de l'enseignement secondaire	30	تطور عدد التلاميذ والمدرسين بالمرحلة الثانية من التعليم الأساسي والتعليم الثانوي
Evolution des indicateurs du 1er cycle de l'enseignement de base	31	تطور مؤشرات المرحلة الأولى من التعليم الأساسي
Evolution des indicateurs du 2ème cycle de l'enseignement de base et de l'enseignement secondaire	32	تطور مؤشرات المرحلة الثانية من التعليم الأساسي والتعليم الثانوي
Evolution des taux de réussite pour la 1ère année de l'enseignement secondaire et du bac	33	تطور نسب النجاح إلى السنة الأولى ثانوي والباكالوريا
Répartition des bacheliers par spécialité(2017/2018)	35	توزيع الناجحين في البكالوريا حسب الاختصاص
Répartition des bacheliers par spécialité 2017/2018 (Suite1)	36	توزيع الناجحين في البكالوريا حسب الاختصاص (يتبع1)
Répartition des bacheliers par spécialité 2017/2018 (Suite2)	37	توزيع الناجحين في البكالوريا حسب الاختصاص (يتبع2)
Répartition des bacheliers par spécialité 2017/2018 (Suite3)	38	توزيع الناجحين في البكالوريا حسب الاختصاص (يتبع3)
Evolution des abandons dans les différents cycles de l'enseignement	40	تطور عدد المنقطعين بمختلف مراحل التعليم
Evolution des indicateurs du 1 er cycle de base de l'enseignement privé	42	تطور أهم مؤشرات المرحلة الأولى من التعليم الأساسي الخاص
Evolution des indicateurs du 2ème cycle de base et secondaire de l'enseignement privé	43	تطور أهم مؤشرات المرحلة الثانية من التعليم الأساسي والثانوي الخاص

Enseignement Supérieur		التعليم العالي
Evolution du nombre des étudiants selon les établissements universitaires	45	تطور عدد الطلبة حسب المؤسسات الجامعية
Evolution des indicateurs de l'enseignement supérieur	47	تطور مؤشرات التعليم العالي
Etablissements des services Universitaires	48	مؤسسات الخدمات الجامعية
Evolution du nombre des Etudiants selon les Etablissements Universitaires privés	49	تطور عدد الطلبة حسب المؤسسات الجامعية الخاصة
Evolution des indicateurs de l'enseignement supérieur (privé)	50	تطور مؤشرات التعليم العالي (الخاص)
Formation professionnelle		التكوين المهني
Evolution des indicateurs de la formation professionnelle (A.T.F.P)	52	تطور مؤشرات التكوين المهني (الوكالة التونسية للتكوين المهني)
Evolution des indicateurs de la formation professionnelle (A.T.F.P) (suite)	54	تطور مؤشرات التكوين المهني (الوكالة التونسية للتكوين المهني)
Evolution des indicateurs de la formation professionnelle (Autres centres publics)	55	تطور مؤشرات التكوين المهني (المراكز العمومية الأخرى)
Evolution des indicateurs de la formation professionnelle (Autres centres publics) (suite)	56	تطور مؤشرات التكوين المهني (المراكز العمومية الأخرى) (يتبع)
Evolution des indicateurs de la formation professionnelle selon l'intervenant	57	تطور مؤشرات التكوين المهني حسب المتدخل
Evolution des indicateurs de la formation professionnelle selon l'intervenant (suite)	58	تطور مؤشرات التكوين المهني حسب المتدخل (يتبع)
Emploi		التشغيل
Evolution des demandes et des offres d'emploi (catégories cadres)	60	تطور طلبات وعروض الشغل لفائدة الإطارات
Evolution des demandes et des offres d'emploi (catégories non cadres)	61	تطور طلبات وعروض الشغل لفائدة غير الإطارات
La Santé		الصحة
Equipements sanitaires dans le secteur public (partie 1)	63	التجهيزات الصحية بالقطاع العام (الجزء الأول)
Equipements sanitaires dans le secteur public (partie 2)	65	التجهيزات الصحية بالقطاع العام (الجزء الثاني)
Equipements sanitaires dans le secteur privé (partie 1)	67	التجهيزات الصحية بالقطاع الخاص (الجزء الأول)
Equipements sanitaires dans le secteur privé (partie 2)	69	التجهيزات الصحية بالقطاع الخاص (الجزء الثاني)
Le personnel médical dans le secteur public	71	الإطار الطبي بالقطاع العام
Le personnel médical dans le secteur privé	72	الإطار الطبي بالقطاع الخاص
Le personnel paramédical dans le secteur public	73	الإطار شبه الطبي بالقطاع العام
Jeunesse et enfance		الشباب والطفولة
Espaces de la jeunesse	75	الفضاءات الشبابية
Espaces de l'enfance	77	فضاءات الطفولة
Espaces sportifs	78	الفضاءات الرياضية
Associations sportives civiles	80	الجمعيات الرياضية المدنية
Culture		الثقافة
Espaces culturels	82	الفضاءات الثقافية
Musées et Sites Archéologiques (2018)	84	المتاحف والمعالم الأثرية (2018)
Affaires religieuses		الشؤون الدينية
Affaires religieuses_Ecoles coraniques	86	الشؤون الدينية - قطاع الكتاتيب
Affaires religieuses - Monuments	87	الشؤون الدينية - المعالم الدينية
Les secteurs productifs		القطاعات المنتجة
Agriculture		الفلاحة
Evolution de l'exploitation des lacs collinaires	90	تطور استغلال البحيرات الجبلية
Evolution de l'exploitation des grands barrages et des barrages collinaires	91	تطور استغلال السدود الكبرى و السدود الجبلية

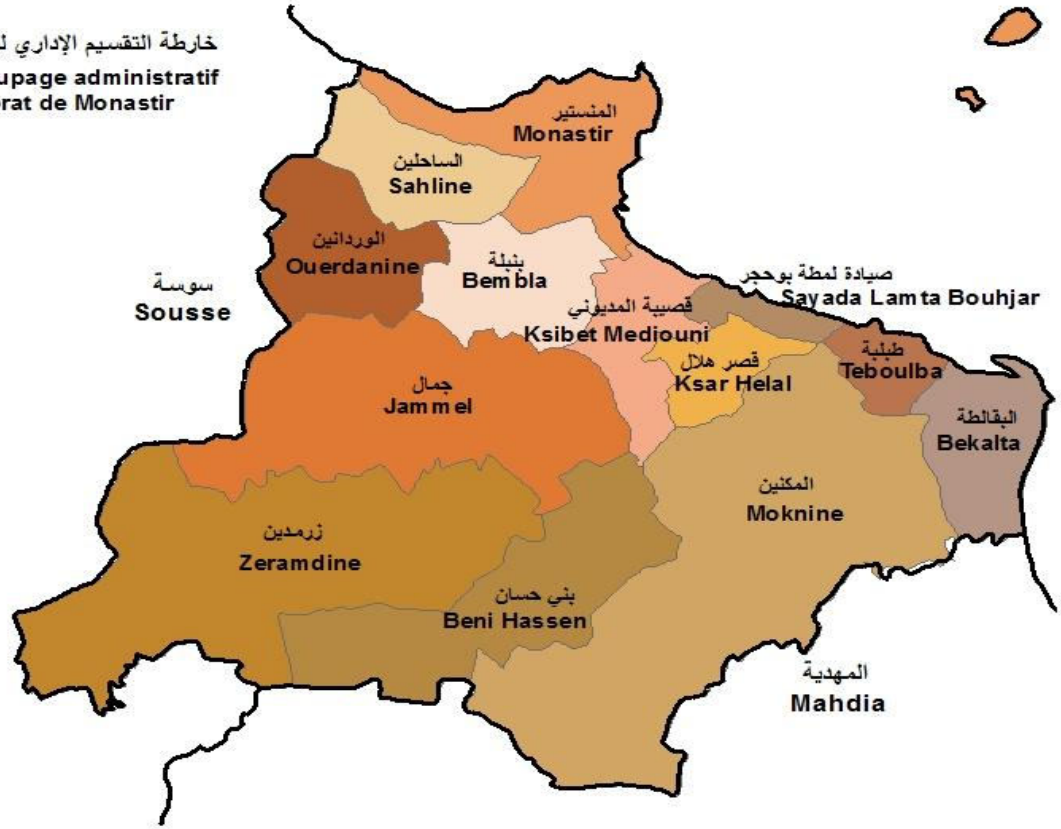
Evolution des Ressources Hydrauliques par Nappe Phréatique	92	تطور الموارد المائية حسب المائدة السطحية
Evolution des Ressources Hydrauliques par Nappe Profonde	93	تطور الموارد المائية حسب المائدة العميقة
Evolution de la superficie des Terres Agricoles selon la Vocation	94	تطور مساحة الأراضي الفلاحية حسب المؤهلات
Evolution des Périmètres publics Irrigués selon la Délégation	95	تطور المساحات السقوية العمومية حسب المعتمدية
Evolution des Périmètres Irrigués privés selon la Délégation	96	تطور المساحات السقوية الخاصة حسب المعتمدية
Evolution des indicateurs des périmètres irrigués	98	تطور مؤشرات المساحات السقوية
Evolution de la superficie agricole selon l'exploitation	99	تطور المساحات المزروعة حسب الاستغلال
Evolution de la superficie agricole selon l'exploitation (suite)	100	تطور المساحات المزروعة حسب الاستغلال (يتبع)
Evolution de la Production Végétale selon l'Espèce	101	تطور الإنتاج النباتي حسب الصنف
Evolution de la Production Végétale selon l'Espèce (suite)	102	تطور الإنتاج النباتي حسب الصنف (يتبع)
Evolution du Cheptel selon l'Espèce	103	تطور تربية الماشية حسب الصنف
Evolution du petit élevage	104	تطور تربية الماشية الصغرى
Evolution de la Production Animale selon l'Espèce	105	تطور الإنتاج الحيواني حسب الصنف
Evolution de la Production Animale selon l'Espèce (suite)	106	تطور الإنتاج الحيواني حسب الصنف (يتبع)
Evolution et répartition des investissements des catégories "A" et " B" agréés	107	تطور وتوزيع الإستثمارات المصادق عليها من صنفى (أ ، ب)
Répartition des projets agricoles des catégories "A" et " B" par délégation	108	توزيع المشاريع الفلاحية من صنفى (أ ، ب) حسب المعتمدية
Répartition des projets agricoles des catégories "A" et " B" selon le secteur	109	توزيع المشاريع الفلاحية من صنفى (أ ، ب) حسب القطاع
Evolution du nombre des huileries	110	تطور عدد معاصر زيت الزيتون
Evolution de la collecte de lait par délégation	111	تطور تجميع الحليب حسب المعتمدية
La pêche		الصيد البحري
Evolution des flottilles et de production de la pêche selon le port	113	تطور أسطول و إنتاج الصيد البحري حسب الميناء
Energie		الطاقة
Consommation de l'énergie électrique selon l'usage (Basse tension)	116	استهلاك الطاقة الكهربائية حسب الإستعمال (ضغط منخفض)
Consommation de l'énergie électrique selon l'usage (Moyenne tension)	117	استهلاك الطاقة الكهربائية حسب الإستعمال (ضغط متوسط)
Consommation du gaz de ville et le nombre d'abonnés (Basse pression)	118	استهلاك الغاز وعدد المشتركين (ضغط منخفض)
Consommation de gaz de ville et le nombre d'abonnés (Moyenne pression)	119	استهلاك الغاز وعدد المشتركين (ضغط متوسط)
Consommation de l'eau potable selon l'usage	120	استهلاك الماء الصالح للشرب حسب الاستعمال
Environnement et Qualité de la vie		البيئة ونوعية الحياة
Indicateurs d'environnement et Qualité de la vie	122	مؤشرات حول البيئة وجودة الحياة
Evolution du nombre des abonnés au réseau d'assainissement et le nombre des stations d'épuration et de pompage	123	تطور عدد المشتركين بشبكة التطهير وعدد محطات التطهير والضح
Industrie et Zones Industrielles		الصناعة والمناطق الصناعية
Répartition des entreprises industrielles	126	توزيع المؤسسات الصناعية
Répartition des entreprises industrielles (suite)	127	توزيع المؤسسات الصناعية (يتبع)
Répartition des employés industriels	129	توزيع اليد العاملة الصناعية
Répartition des employés industriels (suite)	130	توزيع اليد العاملة الصناعية (يتبع)

Répartition des entreprises industrielles totalement exportatrices	132	توزيع المؤسسات الصناعية المصدرة كليا
Répartition des entreprises industrielles totalement exportatrices (suite)	133	توزيع المؤسسات الصناعية المصدرة كليا (يتبع)
Répartition des employés industriels aux entreprises totalement exportatrices	134	توزيع اليد العاملة الصناعية بالمؤسسات المصدرة كليا
Répartition des employés industriels aux entreprises totalement exportatrices (suite)	135	توزيع اليد العاملة الصناعية بالمؤسسات المصدرة كليا (يتبع)
Répartition des entreprises selon la nationalité et le régime d'exportation	136	المؤسسات بالمناطق الصناعية حسب الجنسية ونظام التصدير
Zones Industrielles (Superficies + Lotissements)	138	معطيات حول المناطق الصناعية (المساحة والمقاسم)
Tourisme et artisanat		السياحة والصناعات التقليدية
Evolution du nombre d'unités Hôtelières	140	تطور عدد الوحدات السياحية
Evolution du nombre des pensions hôtelières	141	تطور عدد الإقامات السياحية
Evolution des indicateurs d'exploitation et de séjour	142	تطور مؤشرات الاستغلال والإقامة
L'artisanat	143	توزيع الحرفيين المتحصلين على وصول تسجيل حرفية حسب المعتمدة، الاختصاص،
Transport et réseau routier		النقل والطرق
Evolution du réseau routier	145	تطور شبكة الطرق
Evolution du réseau routier classé	146	تطور شبكة الطرق المرقمة
Evolution dunombre des autorisations accordées au transport terrestre	147	تطور عدد الرخص المسندة للنقل البري
Evolution Transport ferroviaire selon la station	148	تطور النقل الحديدي حسب المحطة
Transport aérien: l'aéroport	149	النقل الجوي: مطار
Société de transport du sahel district monastir	150	الشركة النقل بالساحل إقليم المنستير
Poste et Télécommunication		البريد والاتصالات
La poste (Infrastructure de base)	152	البريد (البنية التحتية)
La poste (Infrastructure de base) (suite)	153	البريد (البنية التحتية) يتبع
Service de la poste (Opérations financières)	154	خدمات البريد (العمليات المالية)
Télécommunication (Réseau et abonnés)	155	الاتصالات (الشبكة والمستخدمين)
Institutions financières		القطاع المصرفي
Evolution des points de vente selon l'activité commerciale	157	تطور عدد نقاط البيع حسب النشاط التجاري
Agences bancaires par délégation	158	وكالات الجهاز المصرفي حسب المعتمدة
Appui Au Développement		مساندة التنمية
Projets financés par la BFPME par délégation	160	المشاريع الممولة عن طريق بنك تمويل المؤسسات الصغرى ، المت مسطة حسب المعتمديات
Evolution de l'activité de la banque tunisienne de solidarité	161	تطور تدخلات البنك التونسي للتضامن
Projets de developpement intégré à Monastir 2018	162	مشاريع التنمية المندمجة بولاية المنستير 2018
Projet de Développement Intégré : Zeramdine	163	مشروع التنمية المندمجة : زرمدين
Gouvernance		الحكومة
Répartition des associations selon la délégation (jusqua décembre 2018)	165	توزيع الجمعيات حسب المعتمدة إلى غاية ديسمبر 2018
Répartition des associations selon la délégation (jusqua décembre 2018)	166	توزيع الجمعيات حسب المعتمدة إلى غاية ديسمبر 2018

Compte tenu de sa position géographique ouvrant sur la méditerranée, de son infrastructure moderne, de ses ressources humaines dynamiques et compétentes, le gouvernorat de Monastir se distingue par une économie diversifiée articulée, essentiellement, autour du tourisme, du Textile - Habillement et des cultures de primeurs. Aussi, la région qui se caractérise par sa densité démographique élevée et par son armature urbaine ramifiée abrite un pôle universitaire d'envergure nationale recensant 12 établissements d'enseignement supérieur et de recherche dans des disciplines scientifiques et technologiques, une technopôle dans le Textile-Habillement en cours de mise en place et des structures d'incubation de projets innovants. Par ailleurs, le gouvernorat de Monastir se trouve confronté à des problématiques relatives à l'accroissement des besoins en ressources en eau, au déficit de réserves foncières aménagées ainsi qu'aux pressions qui pèsent sur l'écosystème du littoral et du milieu urbain.

باعتبار موقعها الجغرافي المتميز المطل على البحر الأبيض المتوسط ومستوى البنية الأساسية المتوفرة بها وطاقاتها البشرية النشيطة والكفاءة، تمكنت ولاية المنستير من إرساء اقتصاد متنوع وتركيز أقطاب في قطاعات السياحة والنسيج والإكساء وزراعة الباكورات. كما يتوفر بالجهة التي تتميز بكثافتها السكانية العالية وبترابط نسيجها العمراني وبها قطب جامعي يضم 12 مؤسسة في اختصاصات علمية متنوعة وقطب تكنولوجي للنسيج والإكساء في طور الإنجاز وهياكل للبحث ولاحضان المشاريع والمؤسسات. في المقابل، تواجه ولاية المنستير صعوبات تنموية متمثلة أساسا في ارتفاع حاجياتها من الموارد المائية وعدم توفر مخزون عقاري كاف ومهيا فضلا على الضغوطات المسلطة على الوضع البيئي الساحلي والعمراني.

خارطة التقسيم الإداري لولاية المنستير
Carte de découpage administratif
Gouvernorat de Monastir



أهم المؤشرات الاقتصادية والاجتماعية

Principaux indicateurs socio-économiques

Indicateurs	Unité	كامل البلاد	إقليم الوسط الشرقي	ولاية المنستير	الوحدة	المؤشرات
		Tunisie Entière	Centre Est	GvtMonastir		
Nombre de délégations		274	56	13		عدد المعتمديات
Nombre de communes		350	90	31		عدد البلديات
Estimation de la population au 01/01/2022	mille	11803.6	2828.6	607.8	ألف	تقديرات عدد السكان 2022/01/01
Densité de la population	hab./km ²	76.3	208.1	567.0	س/كلم ²	الكثافة السكانية
Taux de Natalité 2020	‰	14.8	14.7	15.0	‰	نسبة الولادات المصرح بها سنة 2020
Taux de Mortalité 2020	‰	6.8	6.7	6.6	‰	نسبة الوفيات العامة سنة 2020
Taux d'accroissement naturel 2020	%	0.8	0.8	0.8	%	معدل الزيادة الطبيعية سنة 2020
Taux d'analphabétisme 10 ans et plus (RGPH 2014)	%	19.3	14.6	13.4	%	نسبة الأمية (تعداد 2014)
Population occupée selon la branche d'activité (RGPH 2014)						نسبة المشتغلين حسب القطاع (تعداد 2014)
Agriculture	%	10.5	6.4	4.7	%	الزراعة
Industrie Manufacturière	%	18.3	26.4	37.0	%	الصناعة المعملية
Industrie non Manufacturière	%	16.2	16.1	13.3	%	الصناعة غير المعملية
Services	%	54.9	51.0	44.8	%	الخدمات
Taux d'activité (2021)	%	47.0	48.1	48.1	%	نسبة النشاط (2021)
Taux de chômage (2021)	%	18.0	13.8	13.8	%	نسبة البطالة (2021)
Taux d'Electrification 2021*	%	99.9	99.9	99.9	%	نسبة التزويد العام سنة 2021 *
Taux de desserte en Eau Potable2021 *	%	98.4	99.2	100	%	نسبة التزويد بالماء الصالح للشرب سنة 2021 *
Taux de Branchement au réseau ONAS(Ens milieux) 2021*	%	63.2	65.3	86.4	%	نسبة الربط بشبكات التطهير سنة 2021*(مجموع)
Nombre de lits pour 1000 habitants2021*		1.9	1.9	2.1		عدد الأسرة لكل 1000 ساكن سنة 2021*
Nombre des lits dans les cliniques privées2020*		6954	1903	272		عدد الأسرة في المصحات الخاصة 2020*
Nombre d'habitants par bureau postal 2021 *	mille	11.1	11.8	11.1	ألف	عدد السكان لكل مكتب بريد سنة 2021 *
Nombre d'entreprises 10emplois et plus 2021		4918	1851	551		عدد المؤسسات الصناعية 2021
Nombre d'entreprises totalement exportatrices 2021		2156	896	391		عدد المؤسسات الصناعية المصدرة كلياً 2021

* Prévisionnel

Source: Institut National de la Statistique

* تقديرات

المصدر: المعهد الوطني للإحصاء

السكان وظروف عيش الأسر
Population
et Conditions de Vie des Ménages

تطور عدد السكان حسب المعتمدية
EVOLUTION DE LA POPULATION PAR DELEGATION

Délégation	2021	2020	المعتمدية
Monastir	119379	119029	المنستير
Ouerdanine	23579	23508	الوردانين
Sahline	30949	30858	الساحلين
Zermdine	32929	32832	زرمدين
Beni Hassen	14636	14592	بني حسان
Jammel	71554	71341	جمال
Bembla	35874	35767	بنبله
Moknine	97646	97356	المكنين
Bekalta	20397	20337	البقالطة
Teboulba	41508	41385	طبلية
Ksar Helal	55118	54956	قصر هلال
Ksibet Mediouni	38091	37978	قصبية المديوني
Sayada Lamta Bouhjar	26185	26107	صياده لمطة بوحجر
Total	607845	606046	الولاية

المصدر : المعهد الوطني للإحصاء- التقديرات السكانية حسب المعتمديات والبلديات في غرة جانفي (2021-2022)

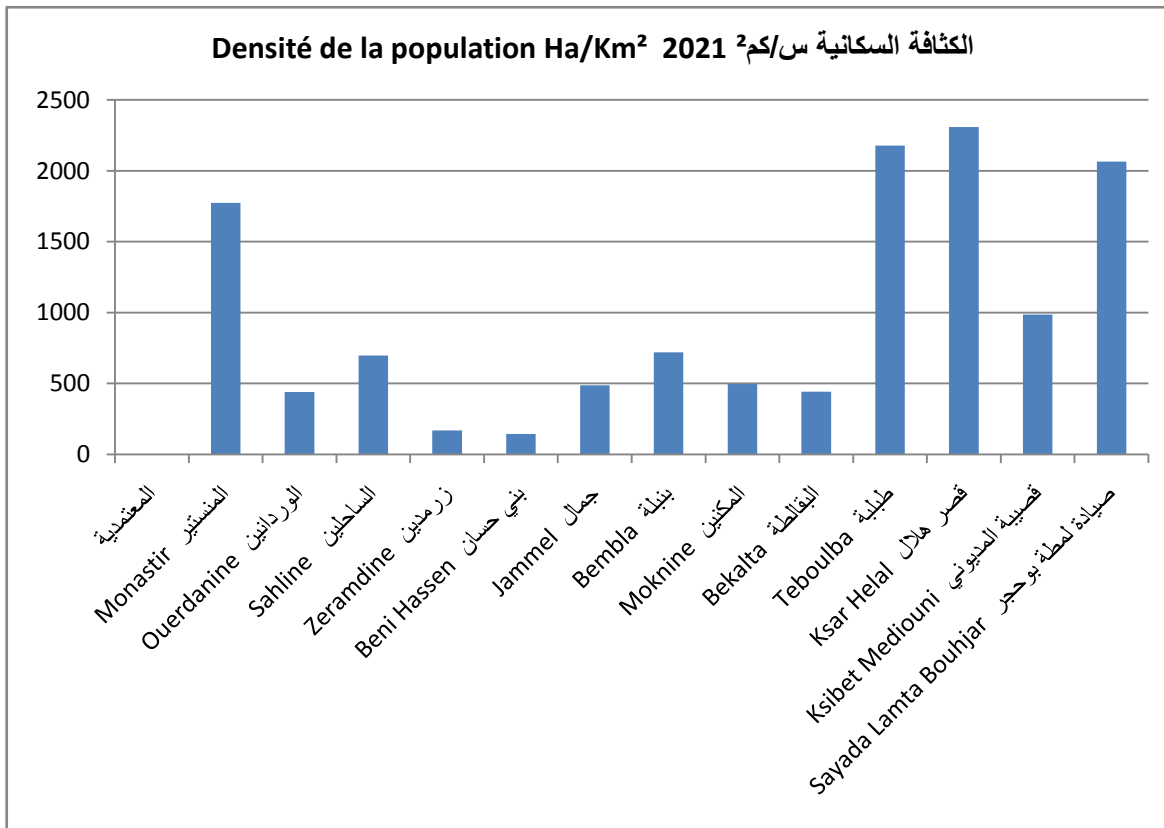
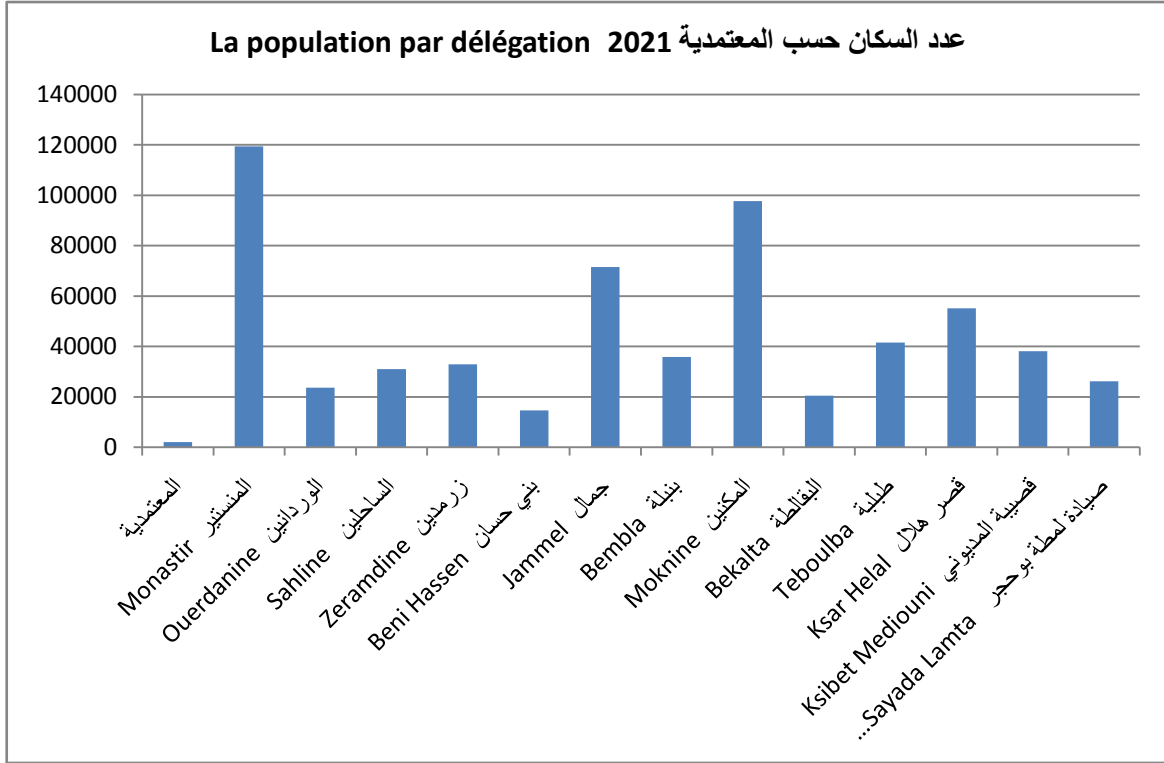
Source: I N S-Estimation de la Population par délégation et commune au 1er janvier (2021-2022)

تطور عدد السكان حسب البلديات

EVOLUTION DE LA POPULATION PAR COMMUNE

Commune	2021	2020	البلدية
Monastir	106556	106243	المنستير
Khenis	12824	12786	خنيس
Ouerdanine	23578	23508	الوردانين
Sahline-Mootamer	21418	21355	الساحلين معتمر
Sidi Amer	9531	9503	سيدي عامر
Zermidine	18585	18530	زرمدين
Beni Hassen	9288	9260	بني حسان
Ghanada	5348	5332	غنادة
Jammal	54988	54825	جمال
Menzel Kamel	9223	9195	منزل كامل
Zaouiet Kantach	7342	7321	زاوية قنطش
Bembla -Manara	17716	17664	بنبله و المنارة
Menzel Nour	12972	12934	منزل نور
Masdour	5185	5169	المصدور
Moknine	62465	62279	مكنين
Sidi bennour	4944	4929	سيدي بنور
Menzel Fares	3941	3929	منزل فارسي
Amirat Fahoul	5748	5731	عميرة الفحول
Amiret Touazra	6848	6828	عميرة الطوازة
Amiret El Hojje	8882	8856	عميرة الحجاج
Echrahil	4819	4805	الشراحيل
Bekalta	20397	20337	البيقالطة
Teboulba	41508	41385	طبلبة
Ksar Helal	55119	54956	قصر هلال
Ksibet El Madiouni	14412	14369	قصبية المديوني
Benen Bodher	15708	15661	بنان بوضر
Touza	7972	7948	طوزة
Sayada	13636	13596	صيادة
Lamta	6092	6073	لمطة
Bouhjar	6457	6437	بوحجر
Menzel Hayet	14343	14302	منزل حياة
Total	607845	606044	مجموع البلديات

المصدر : المعهد الوطني للإحصاء- التقديرات السكانية حسب المعتمديات والبلديات في غرة جاني (2021-2022)



تطور أهم مؤشرات ظروف عيش الأسر

EVOLUTION DES PRINCIPAUX INDICATEURS DES CONDITIONS DE VIE DES MENAGES

Indicateurs	2021	2020	مؤشرات
Taux de desserte en eau potable (%)			نسبة التزويد بالماء الصالح للشرب (%)
Ensemble milieux	100.0	100.0	المجموع
milieu non communal			وسط غير بلدي
Taux de branchement en eau potable(%)			نسبة ربط الأسر بشبكة الماء الصالح للشرب (%)
Ensemble milieux	99.9	99.9	المجموع
milieu non communal			وسط غير بلدي
Taux de branchement au réseau d'assainissement(%)			نسبة ربط الأسر بشبكة التطهير (%)
Ensemble milieux	86.4	86.2	المجموع
Milieu communal			وسط بلدي
Taux d'électrification (%)			نسبة التنوير (%)
Ensemble milieux	99.9	99.9	المجموع
milieu non communal			وسط غير بلدي

2020 probable et 2021 prévision
Source: Institut National de la Statistique

2020 محتملة و 2021 تقديرية
المصدر : المعهد الوطني للإحصاء

النهوض الاجتماعي 2021
Promotion sociale 2021

Délégation	المعوقون Population infirme	جمعيات رعاية المعوقين Associations pour handicapés	عدد الوحدات المحلية للنهوض الاجتماعي Unités locales pour la promotion sociale	العائلات المنتفعة بالتعريف المنخفضة للعلاج Familles bénéficiant du soin au tarif réduit	الاعتمادات المخصصة للمنح القارة (أ.د.) Budget réservé à l'aide financière en M.D	العائلات المعوزة المنتفعة		المعتمدية
						بمجانبة العلاج	بالمنح القارة (بما في ذلك المعوقين و المسنين)	
						Familles nécessiteuses bénéficiant de la gratuité des soins	d'une aide financière (y compris vieillards et handicapés)	
Monastir	2685	4	1	1498	1345680	528	623	المنستير
Ouerdanine	935	1	1	494	889920	489	412	الوردانين
Sahline	798	0	1	424	645840	311	299	الساحلين
Zeramdine	948	0	1	1155	1609200	874	745	زرمدين
Beni Hassen	624	0	1	685	982800	550	455	بني حسان
Jammel	2015	3	1	2055	1715040	826	794	جمال
Bembla	1079	0	1	627	1019520	458	472	بنبلية
Moknine	2908	3	1	5074	3203280	1837	1483	المكنين
Bekalta	546	0	1	859	637200	309	295	البقالطة
Teboulba	1239	1	1	725	732240	413	339	طبليبة
Ksar Helal	1730	2	1	1512	1254960	602	581	قصر هلال
Ksibet Mediouni	1395	0	1	1237	1026000	480	475	قصبية المديوني
Sayada Lamta Bouhjar	777	1	1	638	665280	342	308	صيادة لمطة بوحجر
GOUVERNORAT	17679	15	13	16983	15726960	8019	7281	الولاية

Source: Direction régionale de la promotion sociale

الإدارة الجهوية للشؤون الاجتماعية
ملاحظة: تتمتع كل عائلة بمنحة قارة تقدر بـ 180 د/شهر

المسافات الفاصلة بين المعتمديات (كلم)

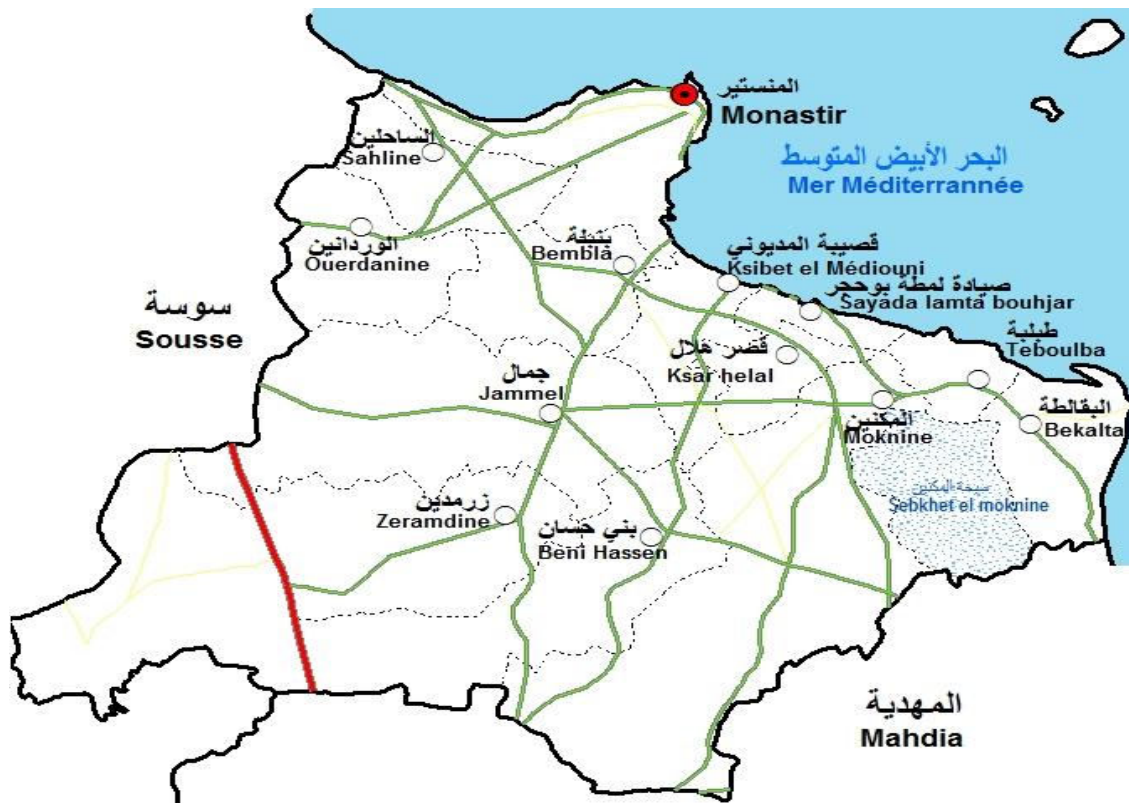
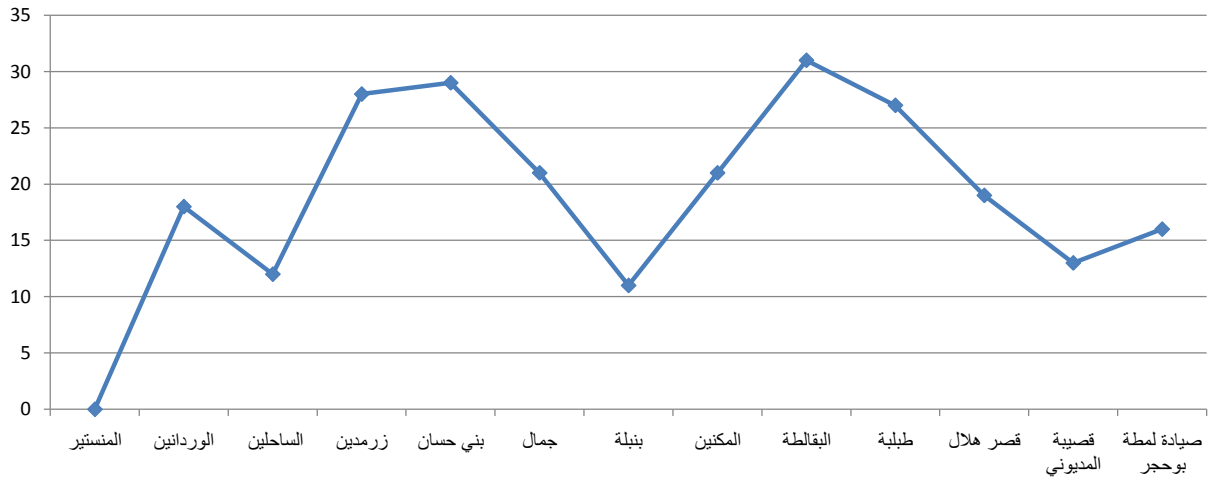
Distances inter-délégations (KM)

Délégation	صيادة لمطة بو حجر	قصبية المديني	قصر هلال	طبلبة	البقالطة	المكنين	بنبله	جمال	بني حسان	زرمدين	الساحلين	الوردانين	المنستير	المعتمدية
Monastir	16	13	19	27	31	21	11	21	29	28	12	18		المنستير
Ouerdanine	28	22	25	31	34	20	11	18	28	25	5		18	الوردانين
Sahline	25	19	22	30	34	15	12	18	26	22		5	12	الساحلين
Zeramdine	29	24	27	27	31	21	28	7	7		22	25	28	زرمدين
Beni Hassen	23	15	25	19	23	15	18	8		7	26	28	29	بني حسان
Jammel	22	16	14	20	24	14	10		8	7	18	18	21	جمال
Bembla	13	7	11	19	23	13		10	18	28	12	11	11	بنبله
Moknine	5	12	2	8	10		13	14	15	21	15	20	21	المكنين
Bekalta	15	22	12	4		10	23	24	23	31	34	34	31	البقالطة
Teboulba	11	18			4	8	19	20	19	27	30	31	27	طبلبة
Ksar Helal	3	9				12	2	11	14	25	22	25	19	قصر هلال
Ksibet Mediouni	7		9	18	22	12	7	16	15	24	19	22	13	قصبية المديني
Sayada Lamta Bouhjar		7	3	11	15	5	13	22	23	29	25	28	16	صيادة لمطة بو حجر

Source: Direction régionale de l'Equipement et l'Habitat

المصدر: الإدارة الجهوية للتجهيز و الإسكان - مصلحة الطرقات

Eloignement de la délégation par rapport au chef lieu
المسافة الفاصلة بين المعتمدية ومركز الولاية (كم)



خصائص الهجرة

Caractéristiques migratoires

الهجرة الداخلية

Migration intérieure

توزيع المهاجرين حسب معتمدية الإقامة سنة 2014 وأسباب المغادرة والجنس بين 2009 و2014 (%)
Répartition des migrants selon la délégation de résidence en 2014 , raisons de sortie et genre entre 2009 et 2014(%)

Total genre

مجموع الجنسين

Délégation	أسباب المغادرة Raisons de sortie						الهجرة على مستوى المعتمديات migration au niveau délégation			الحراك العام Mobilité générale	المعتمدية
	أسباب أخرى Autres	الدراسة études	مصاحبة الأسرة Accompagnement de la famille	الزواج mariage	اقتناء مسكن و تحسين ظروف العيش acquisition logement et amélioration des conditions de vie	العمل emploi	صافي الهجرة Solde migratoire	المغادرون Sortants	الوافدون Entrants		
Monastir	4.56	12.98	24.27	23.06	13.28	21.86	3886	7525	11411	29731	المنستير
Werdanine	5.26	4.65	25.38	30.03	17.27	17.42	190	666	856	3726	الوردانين
Sahline	3.51	4.14	32.83	26.57	14.54	18.42	1322	798	2120	5241	الساحلين
Zarmdine	2.25	8.84	23.05	41.42	10.57	13.86	1471	577	2048	3607	زرمدين
Beni Hassen	3.67	7.82	22.74	33.50	16.63	15.65	51	409	460	1998	بني حسان
Jammel	3.20	8.04	25.38	33.04	13.19	17.15	695	1592	2287	9939	جمال
Benbla	10.96	4.65	27.74	28.74	15.12	12.79	359	602	961	3348	بنبلية
Moknine	2.91	8.84	23.39	37.83	12.38	14.66	606	1890	2496	14387	المكنين
Bekalta	0.74	1.42	71.88	6.13	15.90	3.93	-1365	2038	673	2398	البقالطة
Teboulba	4.50	8.17	29.01	29.01	16.02	13.30	188	955	1143	4580	طبلية
Ksar Hlel	5.58	9.01	22.76	25.80	19.02	17.83	195	2008	2203	7679	قصر هلال
Ksibet El Mediouni	5.05	5.39	25.25	30.13	16.33	17.85	726	594	1320	4618	قصيبة المديوني
Sayada- Lamta- Bouhjar	4.03	4.81	29.74	26.62	20.00	14.81	444	770	1214	4139	صيادة لمطة بوحجر
Total	4.10	8.83	29.74	25.66	14.71	16.96	8768	20424	29192	95391	المجموع

توزيع المهاجرين حسب معتمدية الإقامة سنة 2014 وأسباب المغادرة والجنس بين 2009 و2014 (%)
Répartition des migrants selon la délégation de résidence en 2014 , raisons de sortie et genre entre 2009 et 2014(%)

Total Masculin

مجموع الذكور

Délégation	أسباب المغادرة Raisons de sortie						الهجرة على مستوى المعتمديات migration au niveau délégation			الحراك العام Mobilité générale	المعتمدية
	أسباب أخرى Autres	الدراسة études	مصاحبة الأسرة Accompagnement de la famille	الزواج mariage	اقتناء مسكن و تحسين ظروف العيش acquisition logement et amélioration des conditions de vie	العمل emploi	صافي الهجرة Solde migratoire	المغادرون Sortants	الوافدون Entrants		
Monastir	4.95	14.48	18.11	16.64	15.71	30.11	1925	3660	5585	15019	المنستير
Werdanine	4.29	6.27	19.14	25.74	23.10	21.45	72	303	375	1823	الوردانين
Sahline	5.14	4.86	25.41	17.84	21.08	25.68	624	370	994	2628	الساحلين
Zarmdine	3.80	10.97	16.88	31.65	13.08	23.63	746	237	983	1782	زرمدين
Beni Hassen	4.66	8.81	17.10	24.87	20.21	24.35	-2	193	191	983	بني حسان
Jammel	3.77	10.20	21.23	22.49	18.02	24.30	276	716	992	4805	جمال
Benbla	16.12	4.40	24.54	19.41	15.02	20.51	160	273	433	1611	بنبله
Moknine	2.92	11.58	18.48	28.07	17.19	21.75	287	855	1142	7129	المكنين
Bekalta	0.41	1.22	58.16	3.78	30.82	5.61	-638	980	342	1224	البقالطة
Teboulba	4.40	6.71	26.85	19.44	22.45	20.14	75	432	507	2176	طبليبة
Ksar Hlel	6.84	10.14	17.64	17.42	23.48	24.48	109	907	1016	3805	قصر هلال
Ksibet El Mediouni	4.72	5.91	27.17	19.29	19.69	23.23	305	254	559	2253	قصبية المديوني
Sayada- Lamta- Bouhjar	4.68	5.85	26.02	17.54	24.85	21.05	210	342	552	2090	صيادة لمطة بوججر
Total	4.62	10.10	23.83	18.04	19.50	23.90	4149	9522	13671	47328	المجموع
Total Tunisie	3.42	6.63	22.24	19.90	23.78	24.03	0	332166	332166	836360	مجموع البلاد

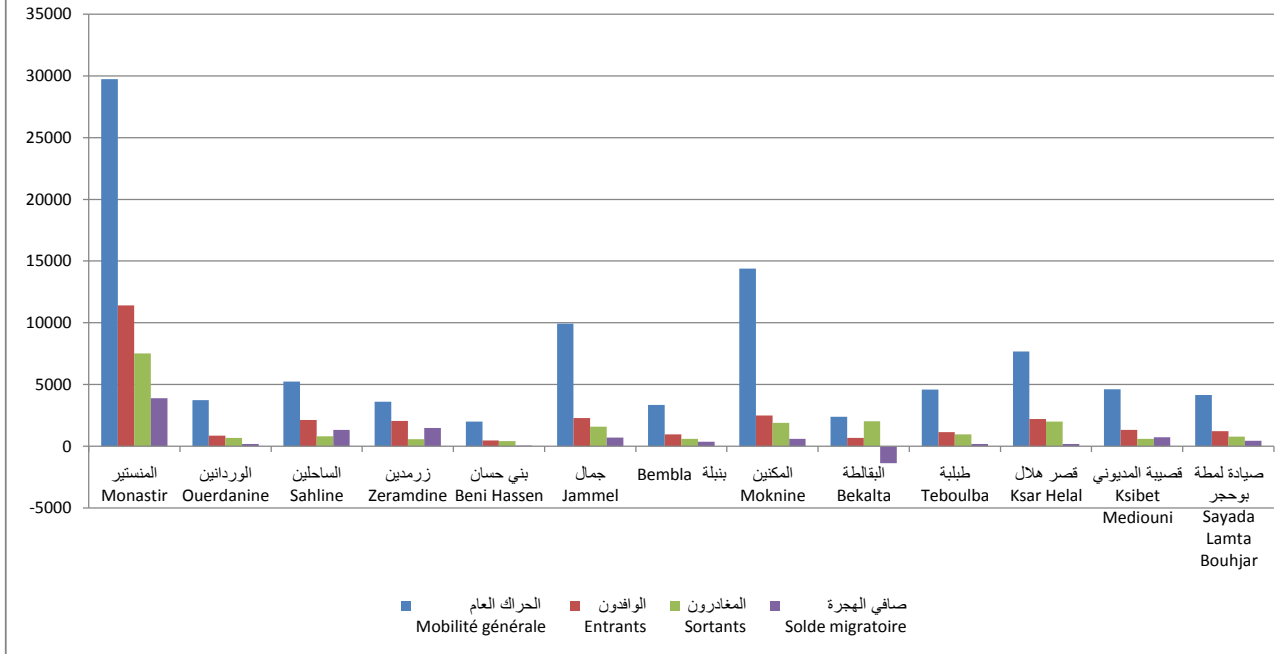
توزيع المهاجرين حسب معتمدية الإقامة سنة 2014 وأسباب المغادرة والجنس بين 2009 و2014 (%)
Répartition des migrants selon la délégation de résidence en 2014 , raisons de sortie et genre entre 2009 et 2014(%)

Total Féminin

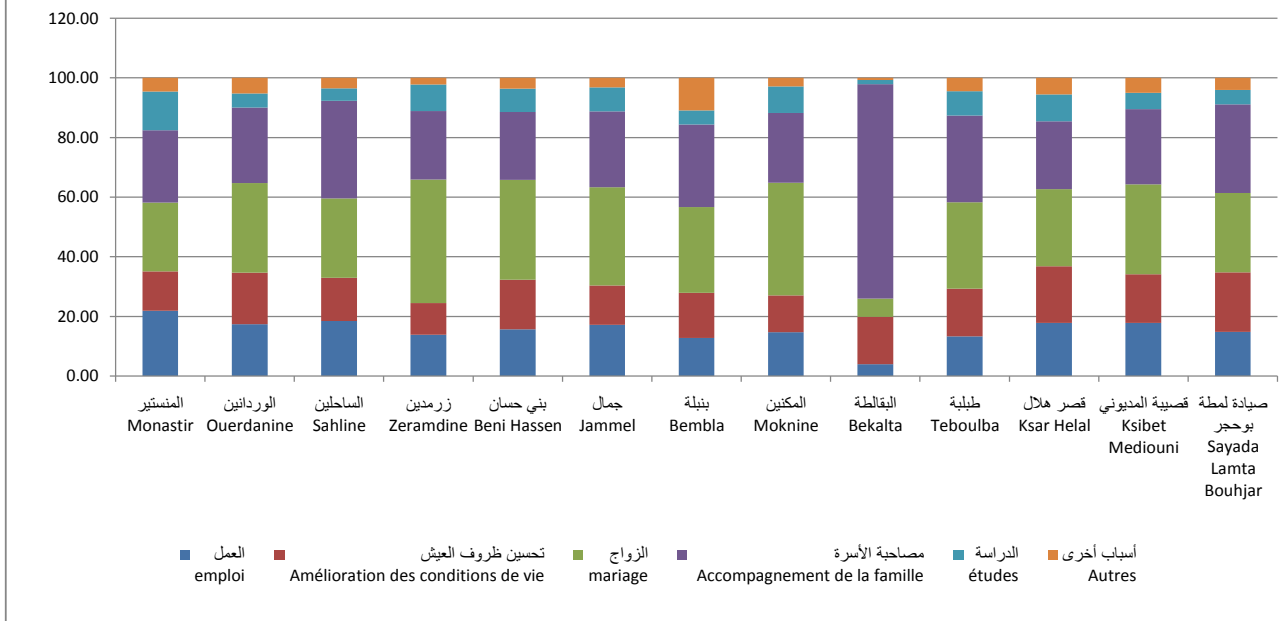
مجموع الإناث

Délégation	أسباب المغادرة Raisons de sortie						الهجرة على مستوى المعتمديات migration au niveau délégation			الحراك العام Mobilité générale	المعتمدية
	أسباب أخرى Autres	الدراسة études	مصاحبة الأسرة Accompagnement de la famille	الزواج mariage	اقتناء مسكن و تحسين ظروف العيش acquisition logement et amélioration des conditions de vie	العمل emploi	صافي الهجرة Solde migratoire	المغادرون Sortants	الوافدون Entrants		
Monastir	4.19	11.57	30.09	29.13	10.97	14.05	1961	3865	5826	14712	المنستير
Werdanine	6.06	3.31	30.58	33.61	12.40	14.05	118	363	481	1903	الوردانين
Sahline	2.10	3.50	39.25	34.11	8.88	12.15	698	428	1126	2613	الساحلين
Zarmdine	1.18	7.35	27.35	48.24	8.82	7.06	725	340	1065	1825	زرمدين
Beni Hassen	2.78	6.94	27.78	41.20	13.43	7.87	53	216	269	1015	بني حسان
Jammel	2.74	6.28	28.77	41.67	9.25	11.30	419	876	1295	5134	جمال
Benbla	6.69	4.86	30.40	36.47	15.20	6.38	199	329	528	1737	بنبلية
Moknine	2.90	6.57	27.44	45.89	8.41	8.79	319	1035	1354	7258	المكنين
Bekalta	1.04	1.61	84.59	8.32	2.08	2.36	-727	1058	331	1174	البقالطة
Teboulba	4.59	9.37	30.78	36.90	10.71	7.65	113	523	636	2404	طلبية
Ksar Hlel	4.54	8.08	26.98	32.70	15.35	12.35	86	1101	1187	3874	قصر هلال
Ksibet El Mediouni	5.29	5.00	23.82	38.24	13.82	13.82	421	340	761	2365	قصبية المديوني
Sayada- Lamta- Bouhjar	3.50	3.97	32.71	33.88	16.12	9.81	234	428	662	2049	صيادة لمطة بوحجر
Total	3.64	7.72	34.90	32.32	10.52	10.90	4619	10902	15521	48063	المجموع
Total Tunisie	3.05	5.22	35.47	30.76	14.72	10.77	0	356111	356111	829676	مجموع البلاد

الهجرة الداخلية (الحراك العام، الوافدون، المغادرون وصافي الهجرة)
Migration interne (Mobilité générale, Entrants, Sortants et Solde migratoire)



الهجرة الداخلية (أسباب المغادرة) %
Migration interne (Raisons de sortie)%



الهجرة الخارجية

Migration ext rieure

الهجرة الخارجية: توزيع الوافدين و المغادرين خلال الفترة 2009 - 2014 حسب معتمدية الإقامة وأسباب المغادرة والجنس (%)
Répartition des immigrants et des émigrants selon la délégation de résidence, les raisons de d'émigration et le genre entre 2009 et 2014

Total Genre

مجموع الجنسين

Délégation	أسباب المغادرة للخارج (%) Raisons d'émigration (%)					الهجرة الخارجية migration internationale			المعتمدية	
	أسباب أخرى Autres	الدراسة études	مصاحبة الأسرة Accompagnem ent de la famille	الزواج mariage	اقتناء مسكن و تحسين ظروف العيش acquisition logement et amélioration des conditions de vie	العمل emploi	صافي الهجرة Solde migratoire	المغادرون الى الخارج émigrants		الوافدون من الخارج immigrants
Monastir	0.97	30.52	0.97	14.94	0.32	52.27	237	616	853	المنستير
Werdanine	0.68	9.59	0.68	11.64	0.00	77.40	-63	146	83	الوردانين
Sahline	2.46	14.29	0.00	13.79	3.45	66.01	-134	203	69	الساحلين
Zarmdine	1.96	7.45	1.18	7.84	0.78	80.78	-182	255	73	زرمدين
Beni Hassen	1.15	3.45	0.00	1.15	0.00	94.25	-62	87	25	بني حسان
Jammel	0.57	10.63	1.15	22.41	0.57	64.66	-222	348	126	جمال
Benbla	1.87	15.89	0.00	13.08	0.00	69.16	-68	107	39	بنبله
Moknine	0.59	11.29	1.34	2.53	0.45	83.80	-348	673	325	المكنين
Bekalta	0.00	25.00	0.00	7.14	0.00	67.86	15	28	43	البقالطة
Teboulba	1.55	24.03	0.78	5.43	0.00	68.22	-47	129	82	طبليبة
Ksar Hlel	0.00	19.02	0.61	15.34	0.92	64.11	-229	327	98	قصر هلال
Ksibet El Mediouni	0.00	15.82	1.02	15.82	1.02	66.33	-75	197	122	قصبية المديوني
Sayada- Lamta- Bouhjar	1.83	13.61	0.26	5.50	1.05	77.75	-276	383	107	صيادة لمطة بوججر
Total	1.00	16.19	0.83	10.81	0.72	70.45	-1454	3499	2045	المجموع

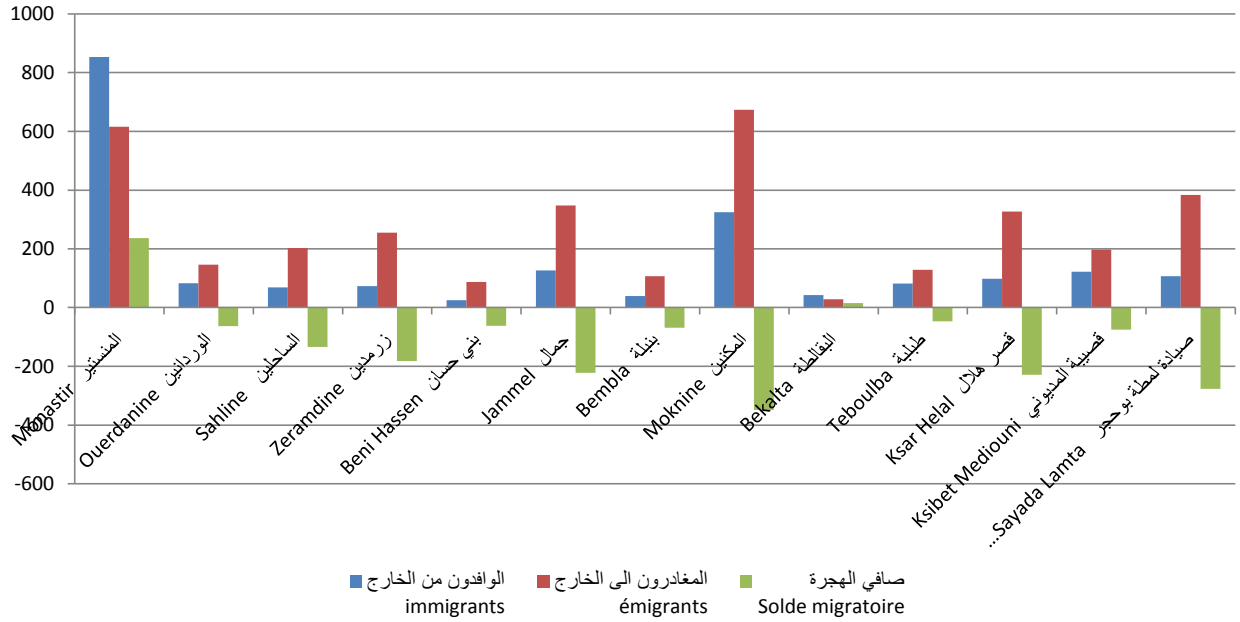
الهجرة الخارجية: توزيع الوافدين و المغادرين خلال الفترة 2009 - 2014 حسب معتمدية الإقامة وأسباب المغادرة والجنس (%)
 (%) Répartition des immigrants et des émigrants selon la délégation de résidence, les raisons de d'émigration et le genre entre 2009 et 2014

Total Masculin										مجموع الذكور
Délégation	أسباب المغادرة للخارج (%) Raisons d'émigration (%)						الهجرة الخارجية migration internationale			المعمدية
	أسباب أخرى Autres	الدراسة études	مصاحبة الأسرة Accompagnement de la famille	الزواج mariage	اقتناء مسكن و تحسين ظروف العيش acquisition logement et amélioration des conditions de vie	العمل emploi	صافي الهجرة Solde migratoire	المغادرون الى الخارج émigrants	الوافدون من الخارج immigrants	
Monastir	0.66	25.76	0.87	9.83	0.44	62.45	42	458	500	المنستير
Werdanine	0.78	9.38	0.78	4.69	0.00	84.38	-78	128	50	الوردانين
Sahline	1.18	13.61	0.00	8.28	4.14	72.78	-142	169	27	الساقلين
Zarmdine	1.76	7.05	0.88	1.76	0.88	87.67	-182	227	45	زرمدين
Beni Hassen	1.27	2.53	0.00	0.00	0.00	96.20	-64	79	15	بني حسان
Jammel	0.36	9.32	0.72	12.54	0.72	76.34	-211	279	68	جمال
Benbla	2.08	16.67	0.00	8.33	0.00	72.92	-74	96	22	بنبلية
Moknine	0.49	10.70	0.16	1.13	0.49	87.03	-447	617	170	المكنين
Bekalta	0.00	26.09	0.00	0.00	0.00	73.91	-3	23	20	البقالطة
Teboulba	1.90	20.95	0.00	2.86	0.00	74.29	-62	105	43	طبلية
Ksar Hlel	0.00	17.12	0.39	6.61	1.17	74.71	-203	258	55	قصر هلال
Ksibet El Mediouni	0.00	13.66	0.00	11.18	1.24	73.91	-93	162	69	قصبية المديوني
Sayada- Lamta- Bouhjar	1.74	11.92	0.00	2.33	1.16	82.85	-289	345	56	صيادة لمطة بوحجر
Total	0.85	14.07	0.37	5.61	0.85	78.25	-1806	2946	1140	المجموع

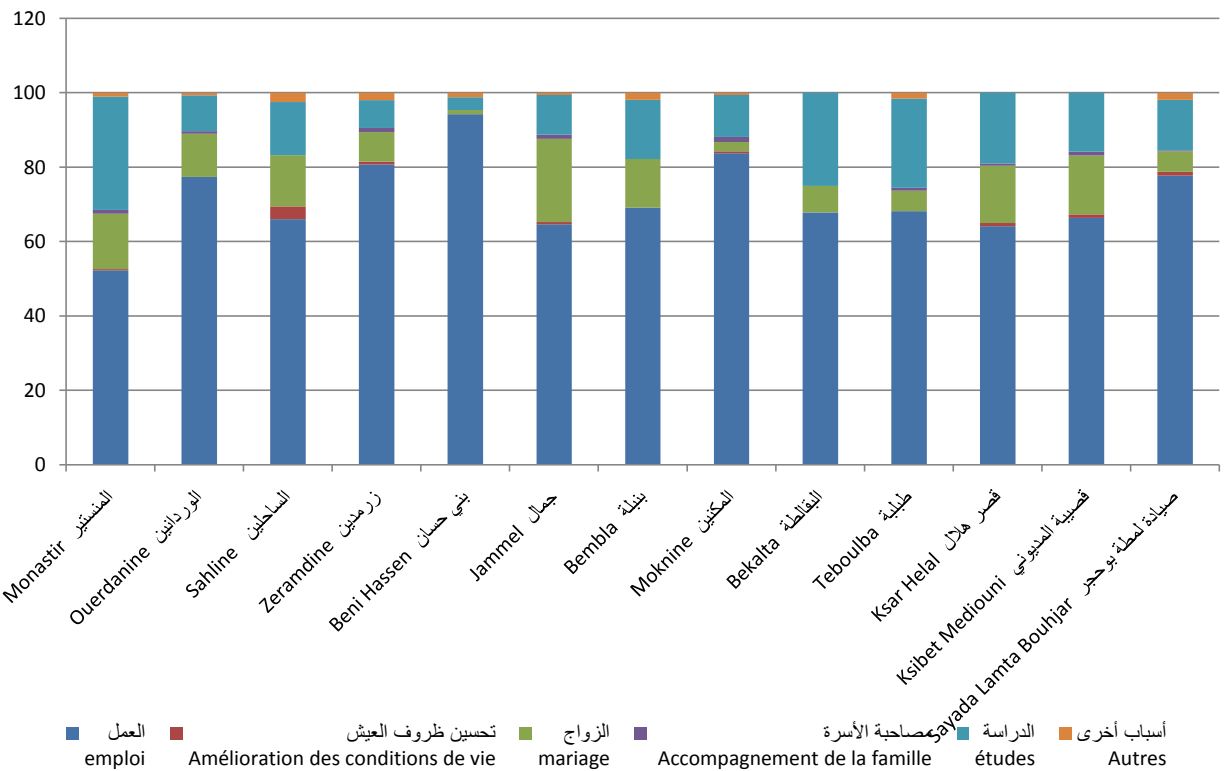
الهجرة الخارجية: توزيع الوافدين و المغادرين خلال الفترة 2009 - 2014 حسب معتمدية الإقامة وأسباب المغادرة والجنس (%)
Répartition des immigrants et des émigrants selon la délégation de résidence, les raisons de d'émigration et le genre entre 2009 et 2014 (%)

Total Féminin										مجموع الإناث
Délégation	أسباب المغادرة للخارج (%) Raisons d'émigration (%)						الهجرة الخارجية migration internationale			المعتمدية
	أسباب أخرى Autres	الدراسة études	مصاحبة الأسرة Accompagnement de la famille	الزواج mariage	اقتناء مسكن و تحسين ظروف العيش acquisition logement et amélioration des conditions de vie	العمل emploi	صافي الهجرة Solde migratoire	المغادرون الى الخارج émigrants	الوافدون من الخارج immigrants	
Monastir	1.90	44.30	1.27	29.75	0.00	23	195	158	353	المنستير
Werdanine	0.00	11.11	0.00	61.11	0.00	27.78	15	18	33	الوردانين
Sahline	8.82	17.65	0.00	41.18	0.00	32.35	8	34	42	الساحلين
Zarmdine	3.57	10.71	3.57	57.14	0.00	25.00	0	28	28	زرمدين
Beni Hassen	0.00	12.50	0.00	12.50	0.00	75.00	2	8	10	بني حسان
Jammel	1.45	15.94	2.90	62.32	0.00	17.39	-11	69	58	جمال
Benbla	0.00	9.09	0.00	54.55	0.00	36.36	6	11	17	بنبله
Moknine	1.79	17.86	14.29	17.86	0.00	48.21	99	56	155	المكنين
Bekalta	0.00	20.00	0.00	40.00	0.00	40.00	18	5	23	البقالتة
Teboulba	0.00	37.50	4.17	16.67	0.00	41.67	15	24	39	طبليبة
Ksar Hlel	0.00	26.09	1.45	47.83	0.00	24.64	-26	69	43	قصر هلال
Ksibet El Mediouni	0.00	25.71	5.71	37.14	0.00	31.43	18	35	53	قصبية المديوني
Sayada- Lamta- Bouhjar	2.63	28.95	2.63	34.21	0.00	31.58	13	38	51	صيادة لمطة بوججر
Total	1.81	27.49	3.25	38.52	0.00	28.93	352	553	905	المجموع
Total Tunisie	2.03	24.67	4.12	36.45	0.42	32.31	7956	10972	18928	مجموع البلاد

الهجرة الخارجية (الوافدون، المغادرون وصافي الهجرة) Migration Externe(Entrants, Sortants et Solde migratoire)



الهجرة الخارجية (أسباب المغادرة) % Migration Externe(Raisons de sortie)



القطاعات الاجتماعية
Secteurs Sociaux

التعليم

Enseignement

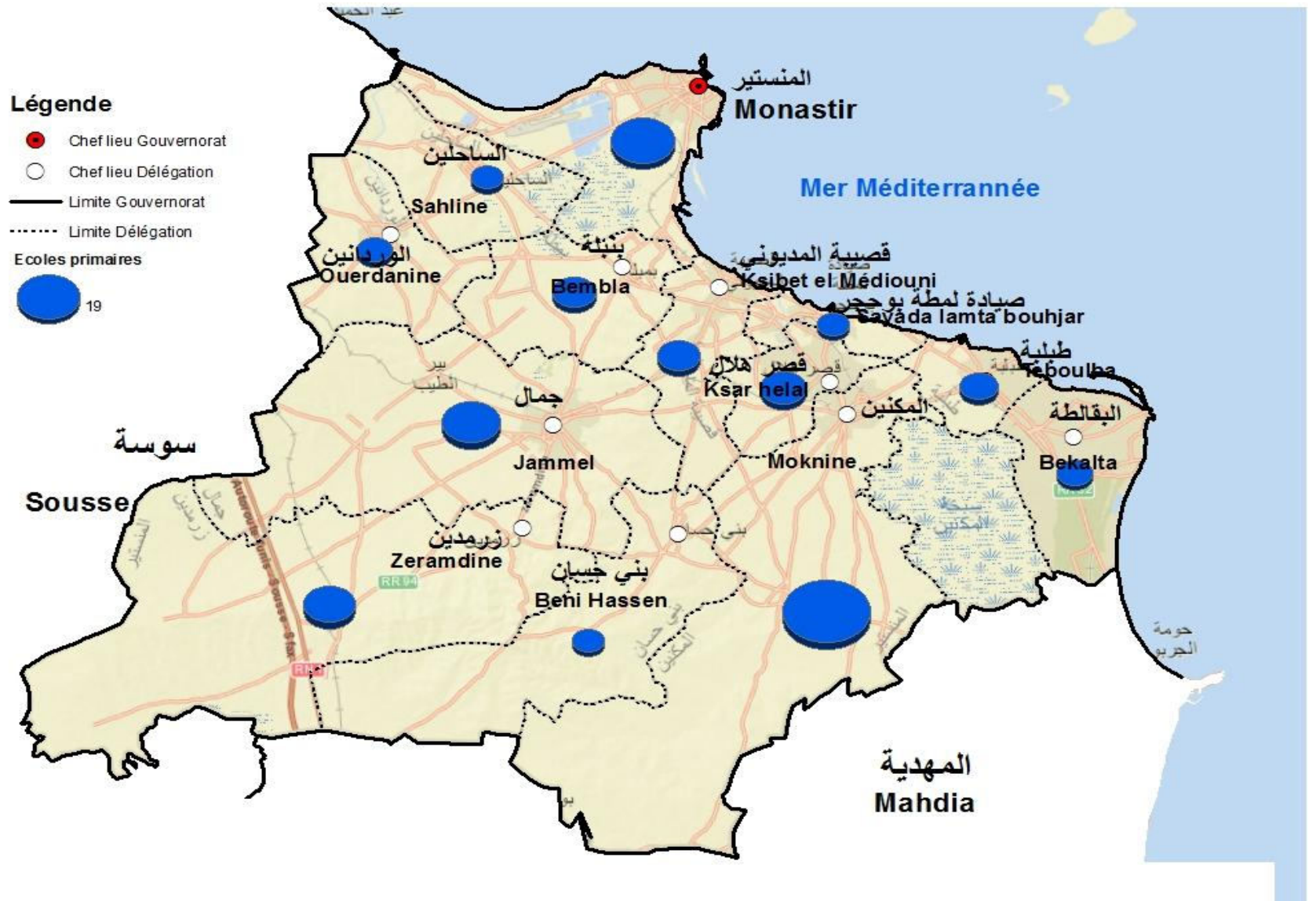
تطور عدد المدارس والقاعات بالمرحلة الأولى من التعليم الأساسي

Evolution du nombre d'écoles et des locaux classes du 1er cycle de l'enseignement de base

DELEGATION	locaux classes		écoles		المعمدية
	2021	2020	2021	2020	
Monastir	203	206	21	20	المنستير
Ouerdanine	55	57	7	7	الوردانين
Sahline	64	64	6	6	الساحلين
Zeramdine	83	90	14	14	زرمدين
Beni Hassen	39	39	6	6	بني حسان
Jammel	172	170	17	17	جمال
Bembla	89	84	10	10	بنبله
Moknine	235	235	35	35	المكنين
Bekalta	41	41	7	7	البقالطة
Teboulba	98	95	8	8	طبليبة
Ksar Helal	119	118	11	11	قصر هلال
Ksibet Mediouni	93	95	10	10	قصبية المديوني
Sayada Lamta Bouhjar	61	58	6	6	صيادة لمطة بوحجر
GOUVERNORAT	1352	1352	158	157	الولاية

Source: Commissariat Régional de l'Education

المصدر: المندوبية الجهوية للتربية



تطور عدد المدارس الإعدادية والمعاهد الثانوية وقاعات التدريس بالمرحلة الثانية من التعليم الأساسي والتعليم الثانوي

**Evolution du nombre des collèges et des lycées et des locaux classes
du 2ème cycle de l'enseignement de base et de l'enseignement secondaire**

DELEGATION	قاعات التدريس المختصة		قاعات التدريس		المدارس الإعدادية والمعاهد الثانوية		المعتمدة
	salles d'études spécialisées		Salles d'études générales		Collèges et lycées		
	2021	2020	2021	2020	2021	2020	
Monastir	113	114	273	269	12	12	المنستير
Ouerdanine	24	24	57	54	3	3	الوردانين
Sahline	24	24	61	61	3	3	الساحلين
Zeramdine	33	33	84	85	4	4	زرمدين
Beni Hassen	20	20	39	38	3	3	بني حسان
Jammel	70	71	166	166	8	8	جمال
Bembla	33	34	85	78	4	4	بنبله
Moknine	100	100	217	212	14	14	المكنين
Bekalta	19	19	39	41	2	2	البقالطة
Teboulba	42	46	88	86	4	4	طبليبة
Ksar Helal	46	48	111	111	5	5	قصر هلال
Ksibet Mediouni	53	53	87	87	5	5	قصبية المديوني
Sayada Lamta Bouhjar	31	31	86	80	4	4	صيادة لمطة بوحجر
GOUVERNORAT	608	617	1393	1368	71	71	الولاية

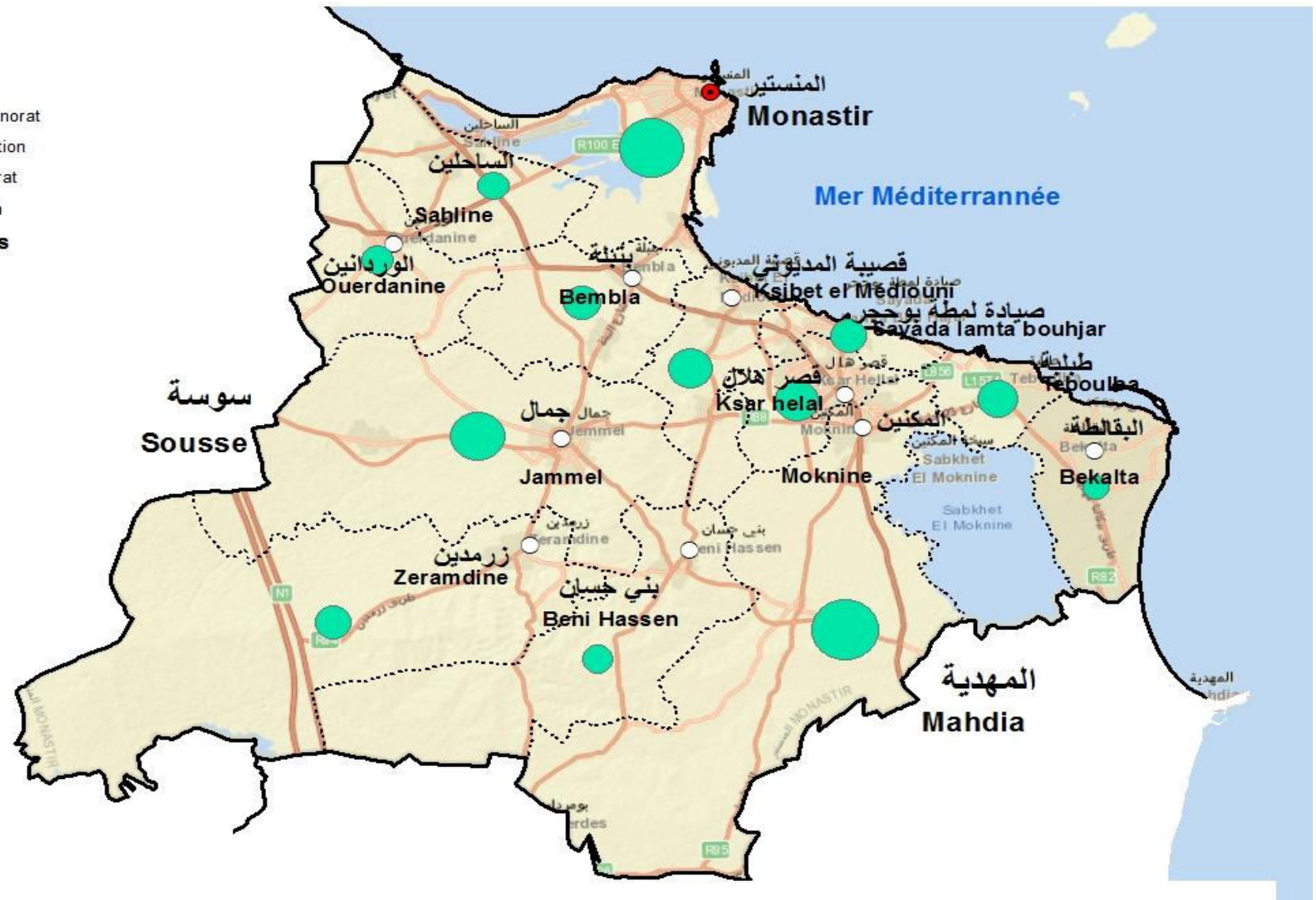
Source: Commissariat Régional de l'Education

المصدر: المندوبية الجهوية للتربية

Légende

- Chef lieu Gouvernorat
- Chef lieu Délégation
- Limite Gouvernorat
- Limite Délégation

Collèges et lycées



تطور عدد التلاميذ والمدرسين بالمرحلة الأولى من التعليم الأساسي

Evolution du nombre des élèves et des enseignants du 1er cycle de l'enseignement de base

DELEGATION	Enseignants		المدرسون		Elèves		التلاميذ		المعتمدية
	منهم إناث	2022/2021	منهم إناث	2022/2021	منهم إناث	2022/2021	منهم إناث	2022/2021	
Monastir	450	557	433	545	4681	9676	4747	9842	المنستير
Ouerdanine	116	141	107	135	1189	2492	1177	2539	الوردانين
Sahline	115	160	114	158	1477	3037	1494	3066	الساحلين
Zeramdine	122	188	122	184	1449	3108	1518	3215	زرمدين
Beni Hassen	72	98	70	92	758	1644	794	1703	بني حسان
Jammel	340	422	332	410	4042	8479	3921	8416	جمال
Bembla	167	198	166	197	1907	3972	1884	3885	بنبله
Moknine	488	655	458	634	5489	11602	5568	11648	المكنين
Bekalta	83	111	82	111	932	1966	905	1930	البقالطة
Teboulba	204	236	190	223	2347	4890	2289	4802	طبلبة
Ksar Helal	235	279	226	276	2505	5325	2431	5239	قصر هلال
Ksibet Mediouni	210	242	204	241	2216	4631	2208	4613	قصبية المديوني
Sayada Lamta Bouhjar	132	152	131	156	1236	2661	1231	2664	صيادة لمطة بوحجر
GOUVERNORAT	2734	3439	2635	3362	30228	63483	30167	63562	الولاية

Source: Commissariat Régional de l'Education

المصدر: المندوبية الجهوية للتربية

تطور عدد التلاميذ والمدرسين بالمرحلة الثانية من التعليم الأساسي والتعليم الثانوي

**Evolution du nombre des élèves et des enseignants
du 2ème cycle de l'enseignement de base et de l'enseignement secondaire**

DELEGATION	Enseignants				Elèves				المعتمدة
	منهم إناث fém	2022/2021	منهم إناث fém	المدرسون 2022/2021	منهم إناث fém	2022/2021	منهم إناث fém	التلاميذ 2022/2021	
Monastir	553	874	528	829	6094	11314	5878	10892	المنستير
Ouerdanine	89	149	90	151	1195	2052	1174	1957	الوردانين
Sahline	102	177	97	168	1309	2409	1250	2238	الساحلين
Zeramidine	116	199	113	193	1474	2646	1428	2636	زرمدين
Beni Hassen	54	88	62	98	719	1325	705	1298	بني حسان
Jammel	283	504	280	497	4232	7416	4189	7328	جمال
Bembla	127	227	121	217	1767	2994	1713	2899	بنبله
Moknine	352	609	355	598	5143	8698	4974	8549	المكنين
Bekalta	78	123	79	125	871	1632	881	1607	البقالة
Teboulba	161	282	159	274	2214	3864	2177	3787	طبلية
Ksar Helal	201	329	195	325	2422	4427	2439	4402	قصر هلال
Ksibet Mediouni	178	287	172	281	2053	3803	2028	3743	قصبية المديوني
Sayada Lamta Bouhjar	132	195	134	198	1307	2373	1338	2400	صيادة لمطة بوحجر
GOUVERNORAT	2426	4043	2385	3954	30800	54953	30174	53736	الولاية

Source: Commissariat Régional de l'Education

المصدر: المندوبية الجهوية للتربية

تطور مؤشرات المرحلة الأولى من التعليم الأساسي

Evolution des indicateurs du 1er cycle de l'enseignement de base

Délégation	معدل التلاميذ لكل مدرس Elèves par Enseignant		متوسط كثافة الفصل Elèves par Classe		نسبة التداول على القاعات Taux d'occupation des locaux classes		المعمدية
	2022/2021	2021/2020	2022/2021	2021/2020	2022/2021	2021/2020	
Monastir	17.37	18.36	26.88	28.12	1.77	1.69	المنستير
Ouerdanine	17.67	18.94	25.96	27.30	1.75	1.63	الوردانين
Sahline	18.98	19.52	27.86	29.20	1.70	1.64	الساحلين
Zeramdine	16.53	17.47	23.19	24.35	1.61	1.46	زرمدين
Beni Hassen	16.78	18.51	23.49	24.32	1.79	1.79	بني حسان
Jammel	20.09	20.72	28.55	29.42	1.73	1.68	جمال
Bembla	20.06	19.92	27.78	27.94	1.61	1.65	بنبله
Moknine	17.71	18.63	25.56	26.53	1.93	1.86	المكنين
Bekalta	17.71	17.54	25.21	24.74	1.90	1.90	البقالطة
Teboulba	20.72	21.63	28.93	29.10	1.72	1.73	طبلبة
Ksar Helal	19.09	18.98	27.45	27.86	1.63	1.59	قصر هلال
Ksibet Mediouni	19.14	19.38	28.24	28.47	1.76	1.70	قصبية المديوني
Sayada Lamta Bouhjar	17.51	17.29	26.61	27.18	1.64	1.68	صيادة لمطة بوحجر
GOUVERNORAT	18.46	19.09	26.81	27.57	1.75	1.70	الولاية

Source: Commissariat Régional de l'Education

المصدر: المندوبية الجهوية للتربية

تطور مؤشرات المرحلة الثانية من التعليم الأساسي والتعليم الثانوي

Evolution des indicateurs du 2ème cycle de l'enseignement de base et de l'enseignement secondaire

Délégation	معدل التلاميذ لكل مدرس Elèves par Enseignant		متوسط كثافة الفصل Elèves par Classe élève		المعتمدية
	2022/2021	2021/2020	2022/2021	2021/2020	
Monastir	12.9	13.1	28.1	28.1	المنستير
Ouerdanine	13.8	13.0	26.3	26.1	الوردانين
Sahline	13.6	13.3	27.7	27.0	الساحلين
Zeramdine	13.3	13.7	24.7	26.4	زرمدين
Beni Hassen	15.1	13.2	24.5	25.0	بني حسان
Jammel	14.7	14.7	28.7	29.3	جمال
Bembla	13.2	13.3	26.3	26.4	بنبله
Moknine	14.3	14.3	27.0	28.0	المكنين
Bekalta	13.3	12.9	26.3	26.8	البقالطة
Teboulba	13.7	13.8	28.0	27.6	طبلبة
Ksar Helal	13.5	13.5	28.0	28.4	قصر هلال
Ksibet Mediouni	13.3	12.3	26.3	26.7	قصبية المديوني
Sayada Lamta Bouhjar	12.2	12.1	25.0	25.8	صيادة لمطة بوحجر
GOUVERNORAT	13.6	13.6	27.6	27.6	الولاية

Source: Commissariat Régional de l'Education

المصدر: المندوبية الجهوية للتربية

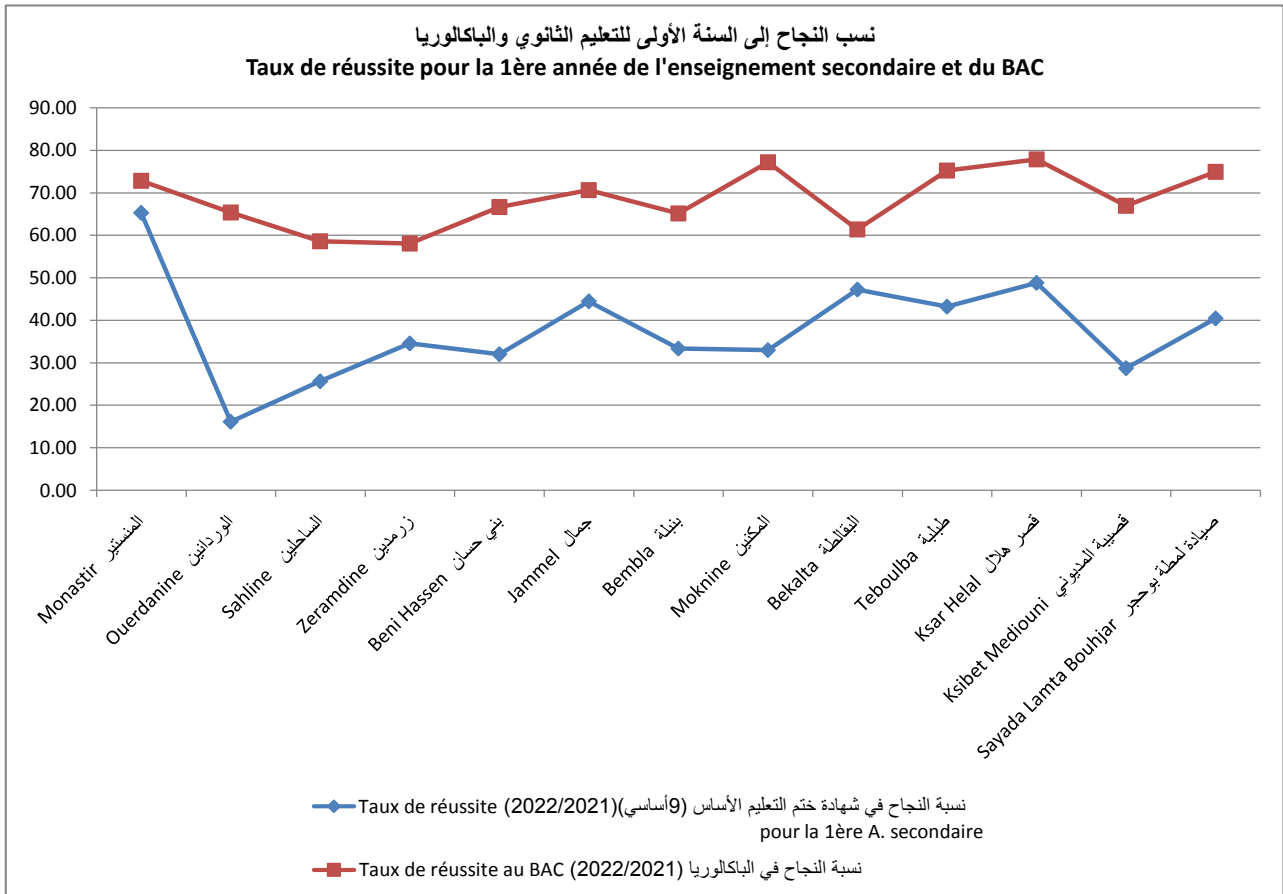
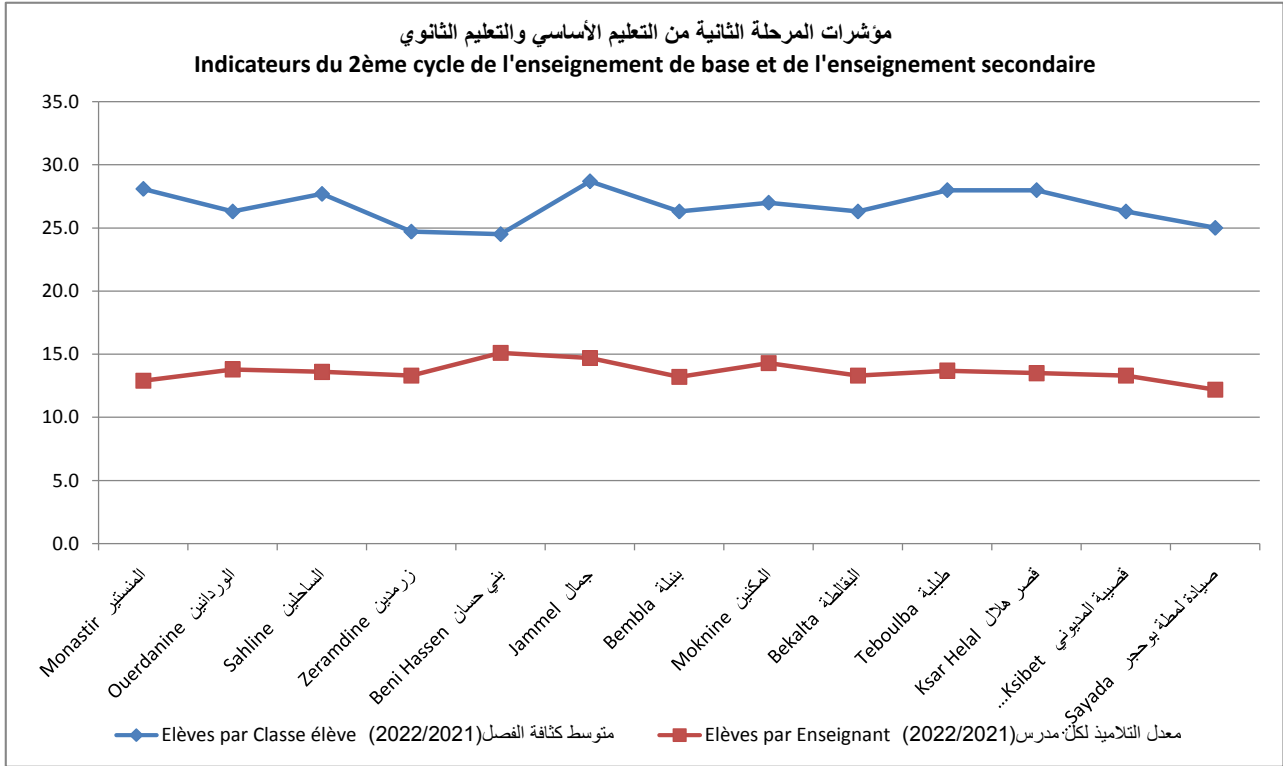
تطور نسب النجاح إلى السنة الأولى للتعليم الثانوي والباكالوريا

Evolution des taux de réussite pour la 1ère année de l'enseignement secondaire et du BAC

Délégation	نسبة النجاح في البكالوريا		نسبة النجاح في شهادة ختم التعليم الأساس (9أساسي)(*)		المعتمدية
	Taux de réussite au BAC		Taux de réussite pour la 1ère A. secondaire		
	2022/2021	2021/2020	2022/2021	2021/2020	
Monastir	72.8	76.2	65.3	72.2	المنستير
Ouerdanine	65.3	71.1	16.1	25.9	الوردانين
Sahline	58.6	68.2	25.6	43.9	الساحلين
Zeramdine	58.1	80.0	34.5	57.1	زرمدين
Beni Hassen	66.7	52.4	32.0	81.0	بني حسان
Jammel	70.7	77.9	44.4	56.2	جمال
Bembla	65.1	70.1	33.3	44.6	بنبله
Moknine	77.2	74.8	33.0	37.4	المكنين
Bekalta	61.4	73.1	47.2	65.9	البقالطة
Teboulba	75.2	70.6	43.2	55.0	طبلبة
Ksar Helal	77.9	80.0	48.8	54.2	قصر هلال
Ksibet Mediouni	66.9	68.4	28.7	68.8	قصبية المديوني
Sayada Lamta Bouhjar	74.9	78.6	40.4	71.2	صيادة لمطة بوحجر
GOVERNORAT	71.1	74.6	46.4	59.1	الولاية

Source: Commissariat Régional de l'Education

المصدر: المندوبية الجهوية للتربية



مرحلة ثانية تعليم أساسي و ثانوي- توزيع الناجحين في البكالوريا حسب الاختصاص 2021/2022
2 éme cycle de base et secondaire - Répartition des bacheliers par spécialité

DELEGATION	Sciences Expérimentales العلوم التجريبية									Mathématiques الرياضيات									المعتمدية
	نسبة النجاح (%)			عدد الناجحين Admis			عدد المترشحين Candidats			نسبة النجاح (%)			عدد الناجحين Admis			عدد المترشحين Candidats			
	المجموع Total	إناث Fé m	ذكور Mas	المجموع Total	إناث Fé m	ذكور Mas	المجموع Total	إناث Fé m	ذكور Mas	المجموع Total	إناث Fé m	ذكور Mas	المجموع Total	إناث Fé m	ذكور Mas	المجموع Total	إناث Fé m	ذكور Mas	
Monastir	81.85	79.25	91.94	248	191	57	303	241	62	88.55	86.79	91.67	147	92	55	166	106	60	المنستير
Ouerdanine	84.85	82.76	100.00	28	24	4	33	29	4							0			الوردانين
Sahline	51.85	52.17	50.00	14	12	2	27	23	4	53.85	44.44	75.00	7	4	3	13	9	4	الساحلين
Zeramidine	62.96	65.22	50.00	17	15	2	27	23	4							0			زرمدين
Beni Hassen	76.00	90.00	20.00	19	18	1	25	20	5							0			بني حسان
Jammel	74.31	73.81	77.78	107	93	14	144	126	18	83.87	82.50	86.36	52	33	19	62	40	22	جمال
Bembla	63.49	63.79	60.00	40	37	3	63	58	5	80.00	66.67	100.00	12	6	6	15	9	6	بنبله
Moknine	85.44	86.75	80.00	88	72	16	103	83	20	81.94	81.40	82.76	59	35	24	72	43	29	المكنين
Bekalta	40.00	28.57	66.67	4	2	2	10	7	3	77.42	78.26	75.00	24	18	6	31	23	8	البقالطة
Teboulba	73.39	76.53	61.54	91	75	16	124	98	26	83.72	85.19	81.25	36	23	13	43	27	16	طبليبة
Ksar Helal	81.43	78.46	120.00	57	51	6	70	65	5	92.50	91.67	93.75	37	22	15	40	24	16	قصر هلال
Ksibet Mediouni	65.00	63.38	77.78	52	45	7	80	71	9	82.35	80.00	88.89	28	20	8	34	25	9	قصبية المديوني
Sayada Lamta Boubiar	68.57	72.73	61.54	24	16	8	35	22	13	86.00	86.11	85.71	43	31	12	50	36	14	صيادية لمطة بوحجر
GOVERNORAT	75.57	75.17	77.53	789	651	138	1044	866	178	84.60	83.04	87.50	445	284	161	526	342	184	الولاية

Source: Commissariat Régional de l'Education

المصدر: المندوبية الجهوية للتربية

مرحلة ثانية تعليم أساسي و ثانوي- توزيع الناجحين في البكالوريا حسب الإختصاص 2021/2022 (يتبع 1)
2^{ème} cycle de base et secondaire - Répartition des bacheliers par spécialité (Suite1)

DELEGATION	Techniques تقنية									Eco.Gestion اقتصاد و تصرف									المعتمدية
	نسبة النجاح (%)			عدد الناجحين Admis			عدد المترشحين Candidats			نسبة النجاح (%)			عدد الناجحين Admis			عدد المترشحين Candidats			
	المجموع Total	إناث Fém	ذكور Mas	المجموع Total	إناث Fém	ذكور Mas	المجموع Total	إناث Fém	ذكور Mas	المجموع Total	إناث Fém	ذكور Mas	المجموع Total	إناث Fém	ذكور Mas	المجموع Total	إناث Fém	ذكور Mas	
Monastir	67.15	70.27	66.01	186	52	134	277	74	203	58.84	57.14	61.81	233	144	89	396	252	144	المنستير
Ouerdanine	68.09	78.57	52.63	32	22	10	47	28	19	45.76	46.00	44.44	27	23	4	59	50	9	الوردانين
Sahline	49.30	48.57	50.00	35	17	18	71	35	36	57.38	57.78	56.25	35	26	9	61	45	16	الساحلين
Zeramdine	85.71	77.78	91.67	18	7	11	21	9	12	52.25	50.59	57.69	58	43	15	111	85	26	زرمدين
Beni Hassen				0			0			57.69	66.67	37.50	30	24	6	52	36	16	بني حسان
Jammel	66.46	61.19	70.21	107	41	66	161	67	94	66.67	64.71	71.25	178	121	57	267	187	80	جمال
Bembla	54.05	52.94	55.00	20	9	11	37	17	20	79.66	75.56	92.86	47	34	13	59	45	14	بنبله
Moknine	77.21	78.46	76.06	105	51	54	136	65	71	68.15	68.81	66.18	184	139	45	270	202	68	المكنين
Bekalta	71.43	78.57	64.29	20	11	9	28	14	14	45.28	44.74	46.67	24	17	7	53	38	15	البقالطة
Teboulba	76.06	75.86	76.19	54	22	32	71	29	42	68.61	69.23	66.67	94	72	22	137	104	33	طبلية
Ksar Helal	79.81	77.27	81.67	83	34	49	104	44	60	73.46	73.58	73.21	119	78	41	162	106	56	قصر هلال
Ksibet Mediouni	75.73	70.00	79.37	78	28	50	103	40	63	55.83	49.41	71.43	67	42	25	120	85	35	قصبية المديوني
Sayada Lamta Bouhjar	80.00	80.00	80.00	20	8	12	25	10	15	63.33	54.90	74.36	57	28	29	90	51	39	صيادة لمطة بوحجر
GOUVERNORAT	70.12	69.91	70.26	758	302	456	1081	432	649	62.77	61.51	65.70	1153	791	362	1837	1286	551	الولاية

Source: Commissariat Régional de l'Education

المصدر: المندوبية الجهوية للتربية

مرحلة ثانية تعليم أساسي و ثانوي- توزيع الناجحين في البكالوريا حسب الإختصاص 2021/20222 (بتبع 2)
2^{ème} cycle de base et secondaire - Répartition des bacheliers par spécialité (Suite2)

DELEGATION	Sciences Informatiques						علوم الإعلامية			Lettres						المعتمدية			
	نسبة النجاح (%)			عدد الناجحين			عدد المترشحين			نسبة النجاح (%)			عدد الناجحين				عدد المترشحين		
	المجموع Total	إناث Fém	ذكور Mas	المجموع Total	إناث Fém	ذكور Mas	المجموع Total	إناث Fém	ذكور Mas	المجموع Total	إناث Fém	ذكور Mas	المجموع Total	إناث Fém	ذكور Mas		المجموع Total	إناث Fém	ذكور Mas
Monastir	75.86	61.11	82.50	44	11	33	58	18	40	72.34	75.22	60.71	102	85	17	141	113	28	المتستير
Ouerdaine	64.29	66.67	62.50	9	4	5	14	6	8	82.61	85.00	66.67	19	17	2	23	20	3	الوردانين
Sahline	62.50	72.73	58.62	25	8	17	40	11	29	88.89	88.00	100.00	24	22	2	27	25	2	الساحلين
Zeramdine	57.14	57.14	57.14	20	12	8	35	21	14	57.14	54.55	100.00	20	18	2	35	33	2	زرمدين
Beni Hassen				0			0			81.25	92.31	33.33	13	12	1	16	13	3	بني حسان
Jammel	80.00	90.00	75.00	24	9	15	30	10	20	65.38	68.97	47.06	68	60	8	104	87	17	جمال
Bembla	59.09	45.45	72.73	13	5	8	22	11	11	42.11	43.75	33.33	8	7	1	19	16	3	بنبلية
Moknine	91.89	87.50	95.24	34	14	20	37	16	21	82.58	82.76	81.25	109	96	13	132	116	16	المكنين
Bekalta	72.73	70.59	80.00	16	12	4	22	17	5	63.16	68.75	33.33	12	11	1	19	16	3	البقالطة
Teboulba	80.65	66.67	89.47	25	8	17	31	12	19	93.33	100.00	66.67	28	24	4	30	24	6	طبلية
Ksar Helal	57.14	50.00	62.50	8	3	5	14	6	8	76.19	88.24	25.00	16	15	1	21	17	4	قصر هلال
Ksibet Mediouni	63.64	33.33	84.62	14	3	11	22	9	13	69.57	66.67	80.00	32	24	8	46	36	10	قصبية المديوني
Sayada Lamta Bouhjar	85.71	60.00	100.00	12	3	9	14	5	9	89.66	88.89	100.00	26	24	2	29	27	2	صيادة لمطة بوججر
GOUVERNORAT	71.98	64.79	77.16	244	92	152	339	142	197	74.30	76.43	62.63	477	415	62	642	543	99	الولاية

Source: Commissariat Régional de l'Education

المصدر: المندوبية الجهوية للتربية

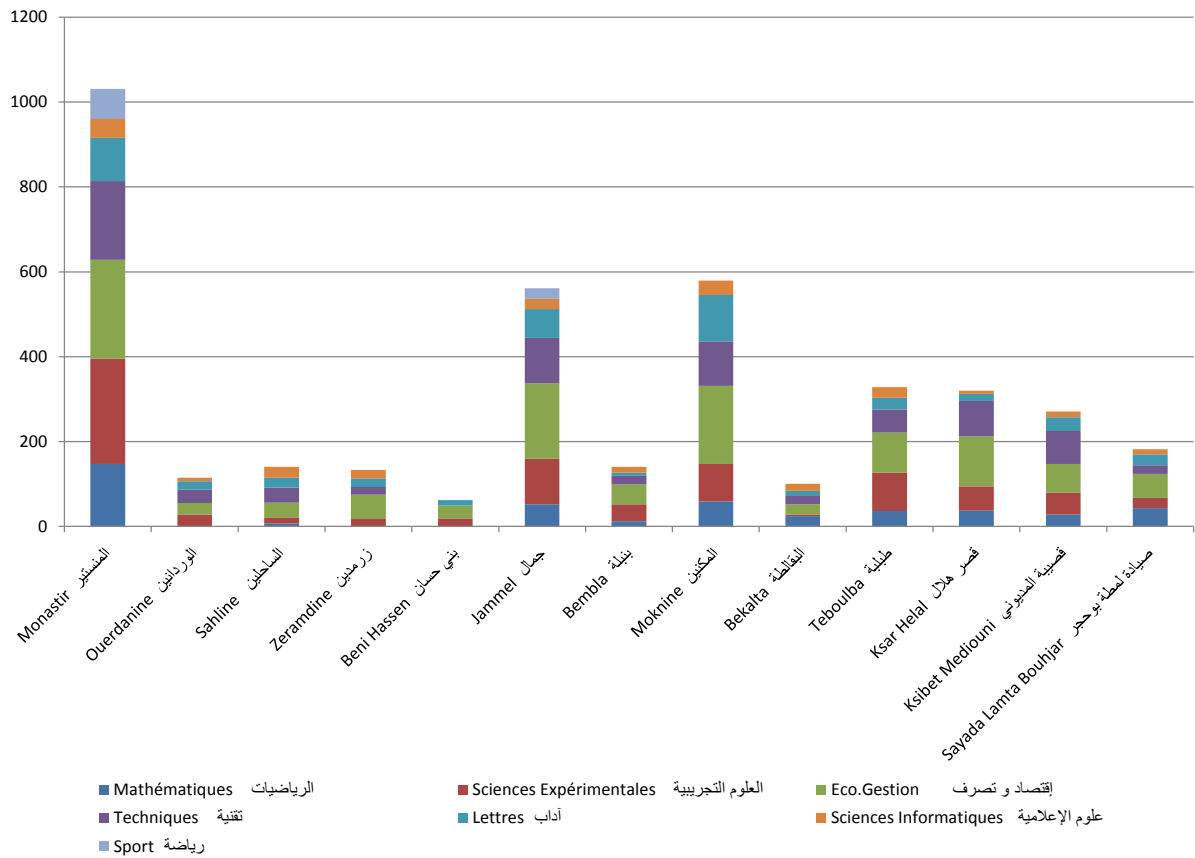
مرحلة ثانية تعليم أساسي و ثانوي- توزيع الناجحين في البكالوريا حسب الإختصاص 2021/2022 (بتبع 3)
2 éme cycle de base et secondaire - Répartition des bacheliers par spécialité (Suite3)

DELEGATION	المجموع Total									Sport رياضية									المعتمدة
	نسبة النجاح (%) Taux de réussite			عدد الناجحين Admis			عدد المترشحين Candidats			نسبة النجاح (%) Taux de réussite			عدد الناجحين Admis			عدد المترشحين Candidats			
	المجموع Total	إناث Fém	ذكور Mas	المجموع Total	إناث Fém	ذكور Mas	المجموع Total	إناث Fém	ذكور Mas	المجموع Total	إناث Fém	ذكور Mas	المجموع Total	إناث Fém	ذكور Mas	المجموع Total	إناث Fém	ذكور Mas	
Monastir	72.81	72.71	72.96	1031	610	421	1416	839	577	94.67	100	90	71	35	36	75	35	40	المنستير
Ouerdanine	65.34	67.67	58.14	115	90	25	176	133	43										الوردانين
Sahline	58.58	60.14	56.04	140	89	51	239	148	91										الساحلين
Zeramdine	58.08	55.56	65.52	133	95	38	229	171	58										زرمدين
Beni Hassen	66.67	78.26	33.33	62	54	8	93	69	24										بني حسان
Jammel	70.65	69.74	72.52	561	371	190	794	532	262	96.2	93.3	100	25	14	11	26	15	11	جمال
Bembla	65.12	62.82	71.19	140	98	42	215	156	59										بنبلية
Moknine	77.20	77.52	76.44	579	407	172	750	525	225										المكنين
Bekalta	61.35	61.74	60.42	100	71	29	163	115	48										البقالتة
Teboulba	75.23	76.19	73.24	328	224	104	436	294	142										طبلية
Ksar Helal	77.86	77.48	78.52	320	203	117	411	262	149										قصر هلال
Ksibet Mediouni	66.91	60.90	78.42	271	162	109	405	266	139										قصبية المديوني
Sayada Lamta Bouhjar	74.90	72.85	78.26	182	110	72	243	151	92										صيادة لمطة بوحجر
GOUVERNORAT	71.13	70.58	72.18	3962	2584	1378	5570	3661	1909	95.05	98.00	92.16	96	49	47	101	50	51	الولاية

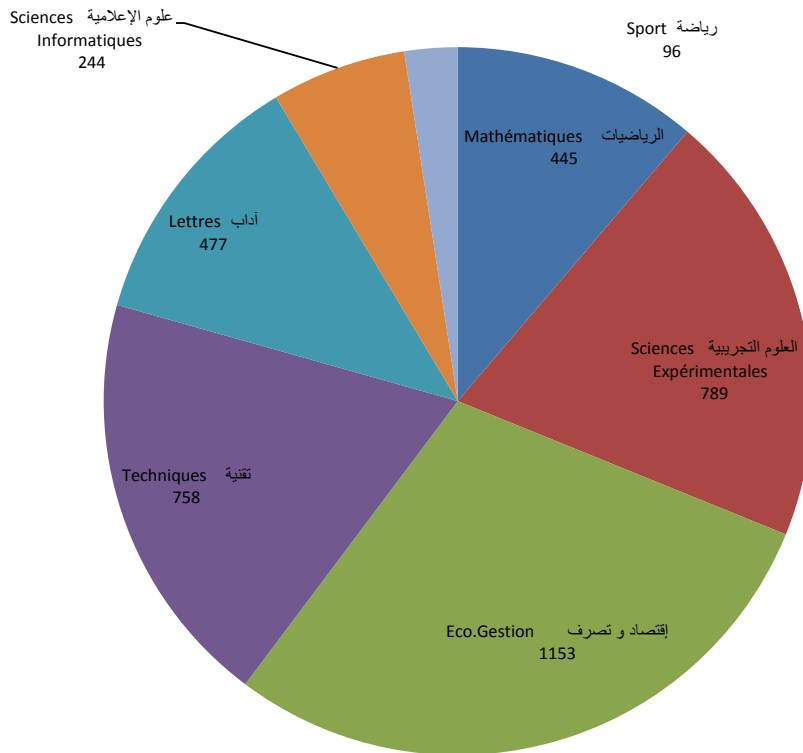
Source: Commissariat Régional de l'Education

المصدر: المندوبية الجهوية للتربية

توزيع الناجحين في البكالوريا حسب الإختصاص والمعتمدية 2022/2021 Répartition des bacheliers par spécialité et par délégation



مجموع الناجحين في البكالوريا 2022/2021 Total des réussies au Bac



تطور عدد المنقطعين بمختلف مراحل التعليم

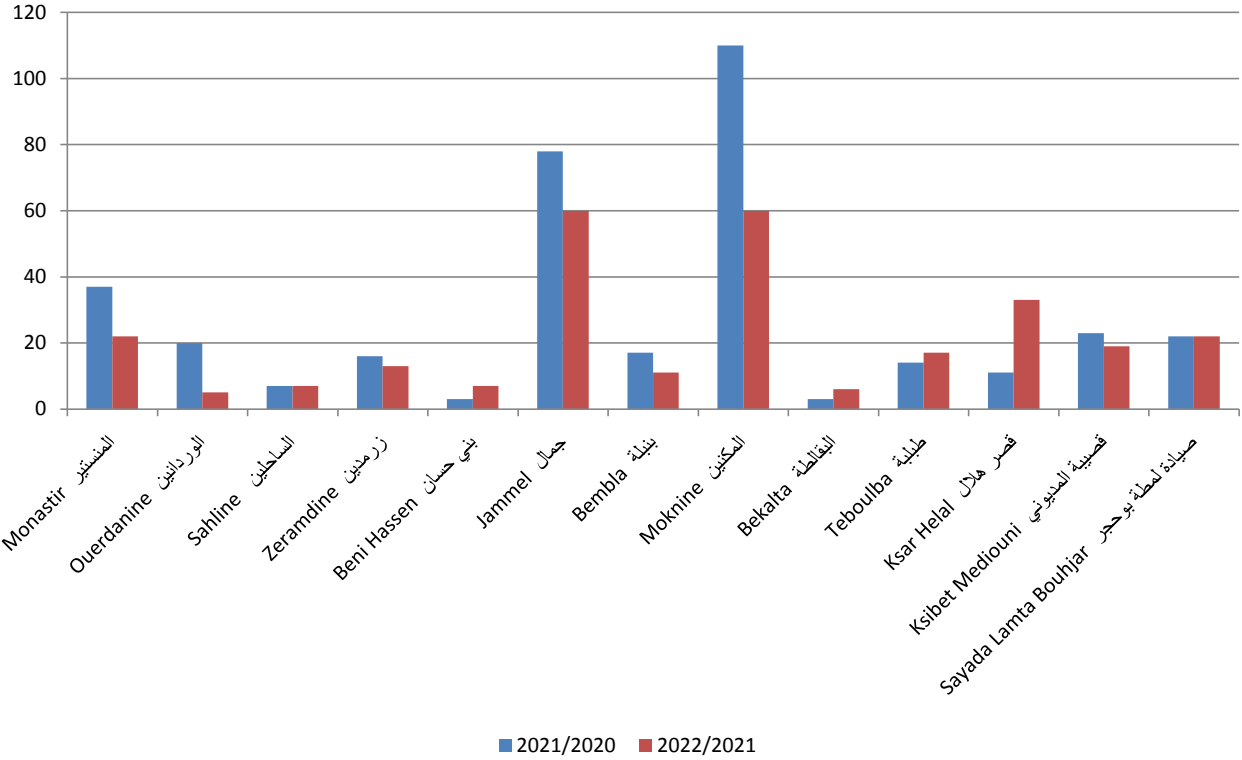
Evolution des abandons dans les différents cycles de l'enseignement

Délégation	المرحلة الثانية من التعليم الأساسي والثانوي 2ème cycle de base et secondaire				المرحلة الأولى من التعليم الأساسي 1 er cycle de base				المعتمدية
	2022/2021		2021/2020		2022/2021		2021/2020		
	منهم إناث fém	Total - المجموع	منهم إناث fém	Total - المجموع	منهم إناث fém	Total - المجموع	منهم إناث fém	Total - المجموع	
Monastir	39	133	46	122	6	22	9	37	المنستير
Ouerdanine	24	72	28	63	0	5	5	20	الوردانين
Sahline	52	123	39	94	1	7	1	7	الساحلين
Zeramdine	55	168	56	165	3	13	2	16	زرمدين
Beni Hassen	14	65	11	23	4	7	1	3	بني حسان
Jammel	121	377	70	225	23	60	14	78	جمال
Bembla	14	66	22	42	6	11	1	17	بنبلية
Moknine	103	236	75	221	18	60	34	110	المكنين
Bekalta	18	68	31	79	4	6		3	البقالطة
Teboulba	37	111	41	83	3	17	1	14	طبلبة
Ksar Helal	75	213	54	174	11	33	3	11	قصر هلال
Ksibet Mediouni	45	109	21	78	1	19	8	23	قصبية المديوني
Sayada Lamta Bouhjar	20	76	34	93	2	22	10	22	صيادة لمطة بوحجر
GOUVERNORAT	617	1817	528	1462	82	282	89	361	الولاية

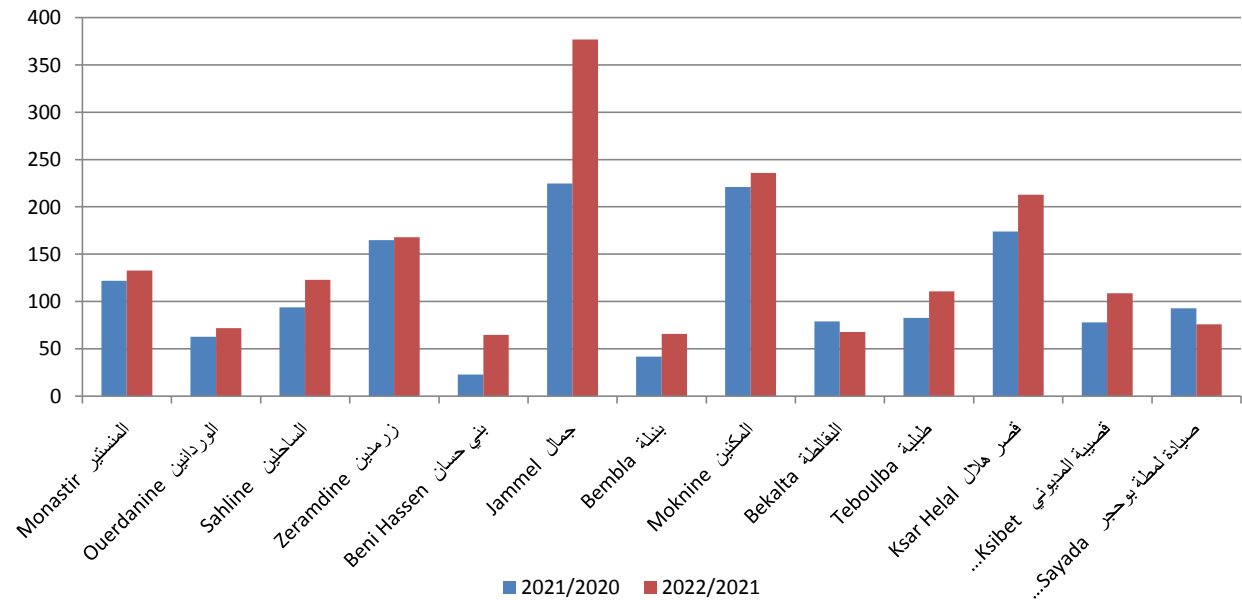
Source: Commissariat Régional de l'Education

المصدر: المندوبية الجهوية للتربية

تطور عدد المنقطعين بالمرحلة الأولى من التعليم الأساسي Evolution des abandons dans le premier cycle de base



تطور عدد المنقطعين بالمرحلة الثانية من التعليم الأساسي والثانوي Evolution des abandons dans le deuxième cycle de base et secondaire



تطور أهم مؤشرات المرحلة الأولى من التعليم الأساسي الخاص

Evolution des indicateurs du 1 er cycle de base de l'enseignement privé

DELEGATION	Elèves		التلاميذ		Ecoles	المدارس	المعتمدية
	2022/2021		2021/2020		2021	2020	
	dont fém منهم إناث	Total -المجموع-	dont fém منهم إناث	Total -المجموع-			
Monastir	1228	2496	1228	2528	8	10	المنستير
Ouerdanine	73	156	61	140	1	1	الوردانين
Sahline	374	819	288	623	4	3	الساحلين
Zeramdine	187	404	163	336	3	2	زرمدين
Beni Hassen	139	264	127	231	2	2	بني حسان
Jammel	369	865	366	861	5	5	جمال
Bembla	87	220	69	180	1	1	بنبله
Moknine	519	1098	433	903	6	5	المكنين
Bekalta	0	0	60	126	0	1	البقالطة
Teboulba	157	365	139	315	3	3	طبلبة
Ksar Helal	367	780	334	741	8	6	قصر هلال
Ksibet Mediouni	0	0	0	0	0	0	قصبية المديوني
Sayada Lamta Bouhjar	0	0	0	0	0	1	صيادة لمطة بوحجر
GOVERNORAT	3500	7467	3268	6984	41	40	الولاية

Source: Commissariat Régional de l'Education

المصدر: المندوبية الجهوية للتربية

تطور أهم مؤشرات المرحلة الثانية من التعليم الأساسي والثانوي الخاص

Evolution des indicateurs du 2ème cycle de base et secondaire de l'enseignement privé

DELEGATION	Elèves		التلاميذ		Etablis. Privé		المعتمدية
	2022/2021		2021/2020		2021	2020	
	منهم إناث	Total - المجموع	منهم إناث	Total - المجموع			
Monastir	874	2061	861	2001	11	11	المنستير
Ouerdanine							الوردانين
Sahline	157	353	139	314	2	2	الساحلين
Zeramdine							زرمدين
Beni Hassen							بني حسان
Jammel	140	423	103	429	2	2	جمال
Bembla							بنبله
Moknine	58	195	72	273	1	1	المكنين
Bekalta							البقالطة
Teboulba	24	67	17	52	1	1	طبلبة
Ksar Helal	328	837	304	827	4	4	قصر هلال
Ksibet Mediouni							قصبية المديوني
Sayada Lamta Bouhjar							صيادة لمطة بوحجر
GOVERNORAT	1581	3936	1496	3896	21	21	الولاية

Source: Commissariat Régional de l'Education

المصدر: المندوبية الجهوية للتربية

التعليم العالي

Enseignement Supérieur

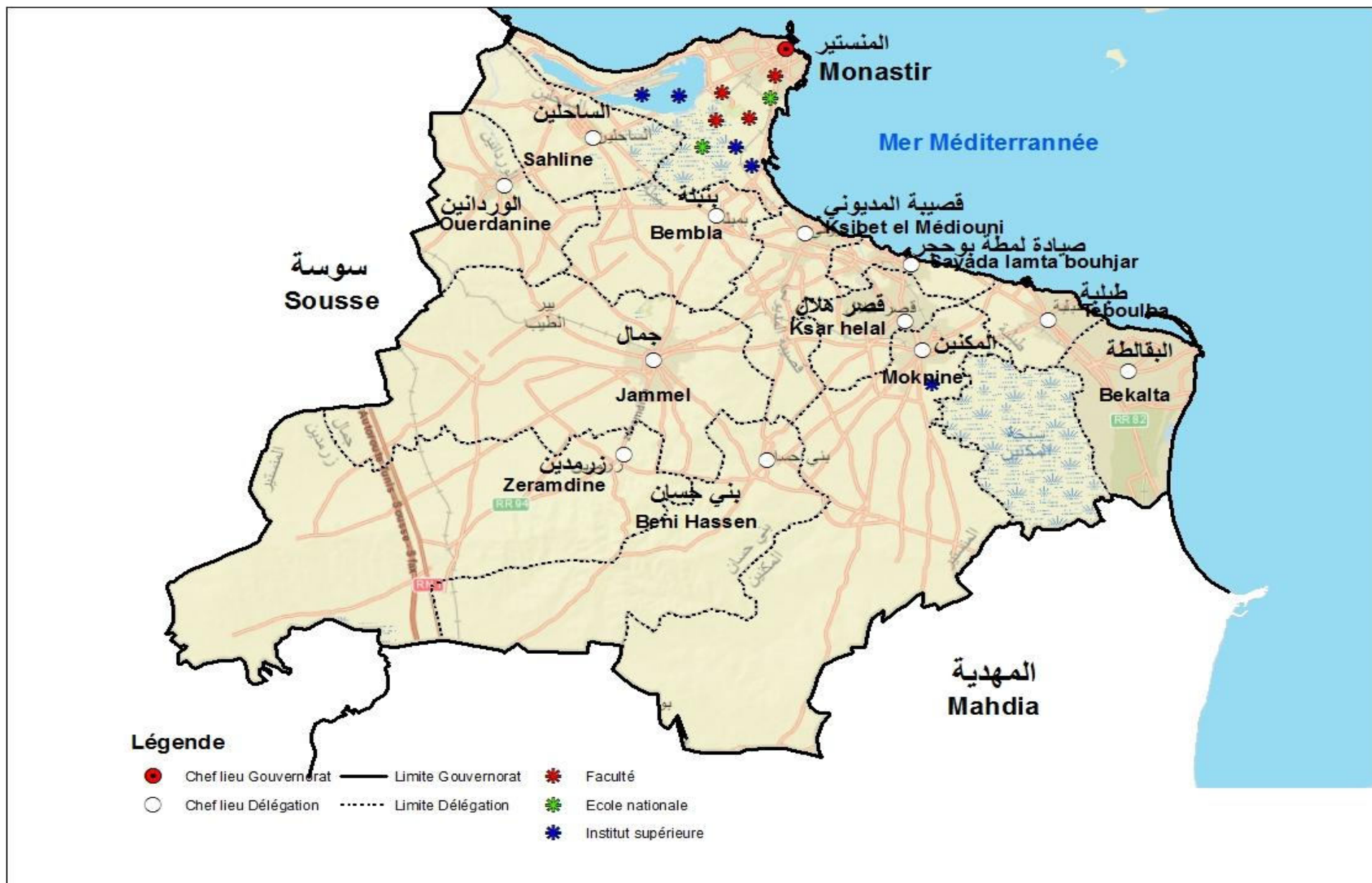
تطور عدد الطلبة حسب المؤسسات الجامعية العمومية

Evolution du nombre des Etudiants selon les Etablissements Universitaires publics

Etablissement universitaire	منهم إناث		مجموع الطلبة		المؤسسة الجامعية
	Dont féminin		Nbre des étudiants		
	2022/2021	2021/2020	2022/2021	2021/2020	
Ecole Supérieure des Sciences et Techniques de la Santé de Monastir	524	480	595	569	المدرسة العليا لعلوم وتقنيات الصحة بالمنستير
Faculté de Pharmacie de Monastir	1007	1167	1337	1552	كلية الصيدلة بالمنستير
Faculté de Médecine de Monastir	1085	1093	1549	1596	كلية الطب بالمنستير
Faculté de Médecine dentaire de Monastir	928	973	1288	1341	كلية طب الأسنان بالمنستير
Faculté des sciences de Monastir	2386	1586	3706	2602	كلية العلوم بالمنستير
Ecole Nationale d'Ingénieur de Monastir	595	595	1010	1006	المدرسة الوطنية للمهندسين بالمنستير
Institut Préparatoire aux Etudes d'Ingénieur de Monastir	621	499	1174	1080	المعهد التحضيري للدراسات الهندسية بالمنستير
Institut Supérieur d'Informatique et des Mathématiques de Monastir	783	654	1463	1243	المعهد العالي للإعلامية والرياضيات بالمنستير
Institut Supérieur de Biotechnologie de Monastir	773	644	844	709	المعهد العالي للبيوتكنولوجيا بالمنستير
Institut Supérieur des Langues Appliquées de Moknine	766	777	921	939	المعهد العالي للغات المطبقة بالمكنين
Institut Supérieur des Métiers de la Mode de Monastir	553	473	637	530	المعهد العالي لمهن الموضة بالمنستير
ISSET Ksar Hlel	228	168	549	293	المعهد العالي للدراسات التكنولوجية بقصر هلال
TOTAL	10249	9109	15073	13460	المجموع

Source : Bureau des études, planification et programmation_MES

المصدر: مكتب الدراسات والتخطيط والبرمجة- وزارة التعليم العالي



تطور مؤشرات التعليم العالي (العمومي)

Evolution des indicateurs de l'enseignement supérieur (public)

Etablissement universitaire	منهم إناث Dont féminin		مجموع المتخرجين Nombre des diplômés		منهم إناث Dont féminin		المسجلون الجدد Nouveaux inscrits		المؤسسة الجامعية
	2021/2020	2020/2019	2021/2020	2020/2019	2021/2020	2021/2020	2022/2021	2021/2020	
	Ecole Supérieure des Sciences et Techniques de la Santé de Monastir	166	128	187	153	205	146	230	
Faculté de Pharmacie de Monastir	229	248	299	331	114	127	155	167	كلية الصيدلة بالمنستير
Faculté de Médecine de Monastir	138	168	188	252	161	147	221	222	كلية الطب بالمنستير
Faculté de Médecine dentaire de Monastir	197	160	253	220	118	125	187	176	كلية طب الأسنان بالمنستير
Faculté des sciences de Monastir	367	391	547	526	974	331	1521	705	كلية العلوم بالمنستير
Ecole Nationale d'Ingénieurs de Monastir	154	182	252	312					المدرسة الوطنية للمهندسين بالمنستير
Institut Préparatoire aux Etudes d'Ingénieur de Monastir					327	270	590	575	المعهد التحضيري للدراسات الهندسية بالمنستير
Institut Supérieur d'Informatique et des Mathématiques de Monastir	103	176	222	273	251	207	501	430	المعهد العالي للإعلامية والرياضيات بالمنستير
Institut Supérieur de Biotechnologie de Monastir	209	272	217	288	259	179	283	195	المعهد العالي للبيوتكنولوجيا بالمنستير
Institut Supérieur des Langues Appliquées de Mognine	144	145	173	165	223	248	273	305	المعهد العالي للغات المعطية بالمكثين
Institut Supérieur des Métiers de la Mode de Monastir	127	160	138	173	241	164	293	183	المعهد العالي لمهن الموضة بالمنستير
	163	150	209	197	228	168	549	293	المعهد العالي للدراسات التكنولوجية بقصر هلال
TOTAL	1997	2180	2685	2890	3101	2112	4803	3440	المجموع

Source : Bureau des études, planification et programmation_MES

المصدر: مكتب الدراسات والتخطيط والبرمجة- وزارة التعليم العالي

مؤسسات الخدمات الجامعية
Etablissements des services Universitaires

Etablissement universitaires (Cité / Foyer(public et privé)/ Restaurant)	عدد الاكلات الموزعة يوميا		مجموع المقيمين		عدد الأسرة		المؤسسات الجامعية (الحي الجامعي/المبيت) عمومي و خاص/مطعم
	Nombre de repas distribués /jour		nombre de résidents		Nombre de lits		
	2022/2021	2021/2020	2022/2021	2021/2020	2022/2021	2021/2020	
Cité universitaire fatouma bourguiba monastir		المطعم متوقف بسبب أشغال التهيئة	448	448	448	448	الحي الجامعي فطوممة بورقيبة المنستير
foyer universitaire3out Monastir			342	313	342	313	المبيت الجامعي 3 أوت بالمنستير
foyer universitaire el basatine Monastir				0		0	المبيت الجامعي 3 أوت بالمنستير
foyer universitaire skanes mezri Monastir			960	840	960	940	المبيت الجامعي البساتين المنستير
foyer universitaire lmem mezri Monastir			700	790	700	790	المبيت الجامعي سقائنص المنستير
			525	546	525	546	المبيت الجامعي الامام المازري المنستير
Cité universitaire Ksar hlel			200	200	200	200	الحي الجامعي بقصر هلال "جدة"
			207	183	207	183	الحي الجامعي بقصر هلال "الصدقي"
Cité universitaire 5 septembre Moknine	528	442	94	83	94	83	الحي الجامعي 5 سبتمبر بالمكنين
				191		191	المبيت الجامعي مريم (نظام المناولة)
				109		109	المبيت الجامعي النجاح (نظام المناولة)
Restaurant universitaire el ouroud Monastir	1180	1232					مطعم الورود بالمنستير
Restaurant universitaire skanes Monastir	1879	1843					مطعم سقائنص بالمنستير
	560	500					المطعم الحي الجامعي قصر هلال
Total	4147	4017	3476	3703	3476	3803	المجموع

Source : Bureau des études, planification et programmation_ MES

المصدر: مكتب الدراسات و التخطيط و البرمجة. وزارة التعليم العالي

تطور عدد الطلبة حسب المؤسسات الجامعية الخاصة
Evolution du nombre des Etudiants selon les Etablissements Universitaires privés

Etablissement universitaire	منهم إناث Dont féminin		مجموع الطلبة Nbre des étudiants		المؤسسة الجامعية
	2022/2021	2021/2020	2022/2021	2021/2020	
Ecole supérieure privée d'ingénieurs	82	89	262	277	المدرسة العليا الخاصة للمهندسين
Ecole supérieure privée multi technique	63	64	155	152	المدرسة العليا الخاصة متعددة التقنيات
TOTAL	145	153	417	429	المجموع

Source : Bureau des études, planification et programmation_ MES

المصدر: مكتب الدراسات و التخطيط و البرمجة- وزارة التعليم العالي

تطور مؤشرات التعليم العالي (الخاص)

Evolution des indicateurs de l'enseignement supérieur (privé)

Etablissement universitaire	منهم إناث		مجموع المتخرجين		منهم إناث		المسجلون الجدد		المؤسسة الجامعية
	Dont féminin		Nombre des diplômés		Dont féminin		Nouveaux inscrits		
	2022/2021	2021/2020	2022/2021	2021/2020	2022/2021	2021/2020	2022/2021	2021/2020	
Ecole supérieure privée d'ingénieurs	26	40	66	84		6		42	المدرسة العليا الخاصة للمهندسين
Ecole polytechnique privée de Monastir	17	8	36	30		7		24	المدرسة العليا الخاصة متعددة التقنيات
Total	43	48	102	114		13		66	المجموع

Source : Bureau des études, planification et programmation_ MES

المصدر: مكتب الدراسات و التخطيط و البرمجة وزارة التعليم العالي

التكوين المهني

Formation professionnelle

تطور مؤشرات التكوين المهني (الوكالة التونسية للتكوين المهني)
Evolution des indicateurs de la formation professionnelle (A.T.F.P)

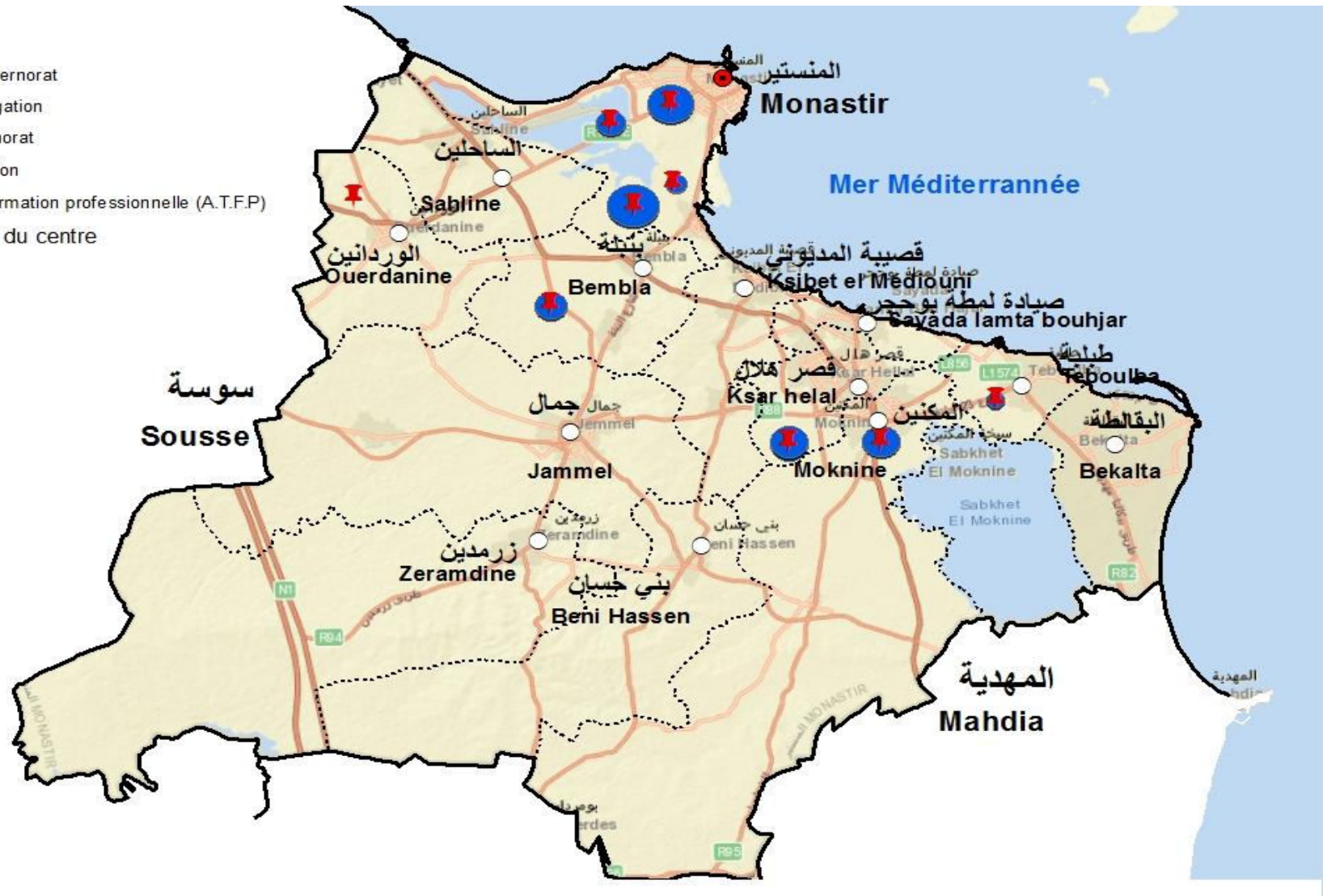
Centre	طاقة الاستيعاب		عدد الاختصاصات		المركز
	Capacité		Nbre de spécialités		
	2022/2021	2021/2020	2022/2021	2021/2020	
CSF Habillement Bembla	400	400	6	6	القطاعي للتكوين في الزرد والاكساء ببنبلة
CSF Textile Ksar Hellal	500	500	7	7	القطاعي للتكوين في النسيج بقصر هلال
CSF Metiers du bois Monastir	400	400	7	7	القطاعي للتكوين في مهن الخشب بالمنستير
CFA El Ouerdanine	340	340	5	5	التكوين والتدريب المهني بالوردانين
CFA Teboulba	80	80	4	2	التكوين والتدريب المهني بطبلة
CFA Moknine	660	620	12	12	التكوين والنهوض بالعمل المستقل بالمكنين
CSF Habillement Monastir	800	800	9	9	القطاعي في الاكساء بالمنستير
CFA Monastir	300	160	4	4	التكوين والتدريب المهني بالمنستير
CSF de Khenis	1200	1200	7	7	المركز القطاعي في مهن الصناعة بالخنيس
TOTAL	4680	4500	61	59	المجموع

Source : L' Agence Tunisienne de la Formation Professionnelle

المصدر : الوكالة التونسية للتكوين المهني

Légende

- Chef lieu Gouvernorat
 - Chef lieu Délégation
 - Limite Gouvernorat
 - - - - Limite Délégation
 - 📌 Centre de la formation professionnelle (A.T.F.P)
- Capacité d'acceuil du centre
- 1 600



تطور مؤشرات التكوين المهني (الوكالة التونسية للتكوين المهني) (يتبع)
Evolution des indicateurs de la formation professionnelle (A.T.F.P) (suite)

Centre	منهم إناث		عدد المتخرجين		منهم إناث		عدد المتكويين		المركز
	Dont féminins		Nombre de diplômés		Dont féminins		Nombre de formés		
	2022/2021	2021/2020	2022/2021	2021/2020	2022/2021	2021/2020	2022/2021	2021/2020	
CSF Habillement Bembla	35	32	47	46	78	49	117	78	القطاعي للتكوين في الزرد والاكساء ببنبلة
CSF Textile Ksar Hellal	124	108	117	135	354	323	418	407	القطاعي للتكوين في النسيج بقصر هلال
CSF Metiers du bois Monastir	18	16	141	136	39	54	325	245	القطاعي للتكوين في مهن الخشب بالمنستير
CFA El Ouerdanine		0	55	0	0	0	268	220	التكوين والتدريب المهني بالوردانين
CFA Teboulba	41	42	52	42	118	98	124	98	التكوين والتدريب المهني بطبلية
CFPTI Moknine	11	8	17	194	21	14	535	504	التكوين والتهوض بالعمل المستقل بالمكنين
CSF Habillement Monastir	173	145	189	188	317	305	472	419	القطاعي في الاكساء بالمنستير
CFA Monastir	61	56	123	101	121	112	244	218	التكوين والتدريب المهني بالمنستير
CSF de Khenis	40	78	197	298	147	278	1024	1048	المركز القطاعي في مهن الصناعة بالخنيص
TOTAL	503	485	938	1140	1195	1233	3527	3237	المجموع

Source : L' Agence Tunisienne de la Formation Professionnelle

المصدر : الوكالة التونسية للتكوين المهني

تطور مؤشرات التكوين المهني (المراكز العمومية الأخرى)

Evolution des indicateurs de la formation professionnelle (Autres centres publics)

Centre	طاقة الاستيعاب Capacité		عدد الاختصاصات Nbre de spécialités		المركز
	2022/2021	2021/2020	2022/2021	2021/2020	
cfp de peche a teboulba	60	60	2	3	مركز التكوين المهني في الصيد البحري بطبلة
école hotelière de monastir	136	131	4	4	المدرسة السياحية بالمنستير
centre jammel	54	98	5	7	مركز التكوين الفلاحي بجمال
TOTAL	250	289	11	14	المجموع

Source : L' Agence Tunisienne de la Formation Professionnelle

المصدر : الوكالة التونسية للتكوين المهني

تطور مؤشرات التكوين المهني (المراكز العمومية الأخرى) (يتبع)

Evolution des indicateurs de la formation professionnelle (Autres centres publics) (suite)

Centre	منهم إناث		عدد المتخرجين		منهم الإناث		عدد المتكويين		المركز
	Dont féminins		Nbre de diplômés		Dont féminin		Nbre de formés		
	2022/2021	2021/2020	2022/2021	2021/2020	2022/2021	2021/2020	2022/2021	2021/2020	
cfp de peche a teboulba		0	24	17		0	24	37	مركز التكوين المهني في الصيد البحري بطبلة
Ecole touristique Monastir	14	14	48	69	36	29	118	127	المدرسة السياحية بالمنستير
centre jammel	20	32	36	93	20	32	54	98	مركز التكوين الفلاحي بجمال
TOTAL	34	46	108	179	56	61	196	262	المجموع

Source : Les centres de formation professionnelle du gouvernorat

المصدر: مراكز التكوين المهني بالولاية

تطور مؤشرات التكوين المهني حسب المتدخل

Evolution des indicateurs de la formation professionnelle selon l'intervenant

Intervenant	طاقة الاستيعاب Capacité		عدد المراكز Nbre de centre		المتدخل
	2022/2021	2021/2020	2022/2021	2021/2020	
ATFP	4680	4500	9	9	الوكالة التونسية للتكوين المهني
Centres publics	250	289	11	14	المراكز العمومية
Centres privés	2800	2400	45	35	المراكز الخاصة
TOTAL	7730	7189	65	58	المجموع

Source : Direction régionale de la formation professionnelle et de l'emploi

المصدر : الادارة الجهوية للتكوين المهني و التشغيل

تطور مؤشرات التكوين المهني حسب المتدخل (يتبع)

Evolution des indicateurs de la formation professionnelle selon l'intervenant (suite)

Intervenant	منهم إناث Dont féminins		عدد المتخرجين Nombre de diplômés		منهم إناث Dont féminins		عدد المتكويين Nombre de formés		المتدخل
	2022/2021	2021/2020	2022/2021	2021/2020	2022/2021	2021/2020	2022/2021	2021/2020	
	ATFP	503	485	938	1140	1195	1233	3527	
Centres publics	34	46	108	179	56	61	196	262	المراكز العمومية الأخرى
Centres privés	394	432	648	680	947	1040	1462	1822	المراكز الخاصة
Total	931	963	1694	1999	2198	2334	5185	5321	مجموع الولايات

Source : Direction régionale de la formation professionnelle et de l'emploi/centres de formation dans la région

المصدر : الإدارة الجهوية للتكوين المهني والتشغيل ومراكز التكوين العمومية بالجهة

التشغيل
Emploi

تطور طلبات وعروض الشغل لفائدة الإطارات

Evolution des demandes et des offres d'emploi (catégorie cadres)

DELEGATION	عروض الشغل Offres d'emploi		طلبات إضافية للشغل (المسجلون الجدد) inscrits Demandes Additionnelles		طلبات الشغل غير الملباة Demandes d'emploi non satisfaites				المعتمدية
	2021	2020	2021		2021		2020		
			منهم إناث dont fém	المجموع - Total	منهم إناث dont fém	المجموع - Total	منهم إناث dont fém	المجموع - Total	
Monastir	400	419	420	639	426	635	1331	1793	المنستير
Ouerdanine	39	21	50	63	36	45	123	153	الوردانين
Sahline	97	298	68	89	81	99	201	265	الساحلين
Zeramdine	15	25	58	100	75	118	268	363	زرمدين
Beni Hassen	13	12	27	36	39	51	122	173	بني حسان
Jammel	101	120	181	270	230	307	579	805	جمال
Bembla	62	91	80	103	91	112	280	361	بنبلية
Moknine	106	117	214	287	301	396	937	1294	المكنين
Bekalta	14	14	38	55	35	51	162	221	البقالطة
Teboulba	141	100	103	146	106	147	350	467	طيلبة
Ksar Helal	103	140	153	214	153	223	456	613	قصر هلال
Ksibet Mediouni	25	18	94	130	179	241	455	597	قصبية المديوني
Sayada Lamta Bouhjar	51	40	79	113	84	113	259	327	صيادة لمطة بوججر
TOTAL	1167	1415	1565	2245	1836	2583	5523	7432	المجموع

Source :Direction régionale de la formation professionnelle et de l'emploi

المصدر: الإدارة الجهوية للتكوين المهني والتشغيل

تطور طلبات وعروض الشغل لفائدة غير الإطارات

Evolution des demandes et des offres d'emploi (catégorie non cadres)

DELEGATION	عروض الشغل Offres d'emploi		طلبات إضافية للشغل (المسجلون الجدد) Nouveaux inscrits Demandes Additionnelles		طلبات الشغل غير الملباة Demandes d'emploi non satisfaites				المعتمدية
	2021	2020	2021		2021		2020		
			منهم إناث dont fém	المجموع - Total	منهم إناث dont fém	المجموع - Total	منهم إناث dont fém	المجموع - Total	
Monastir	421	635	283	588	276	571	578	1221	المنستير
Ouerdanine	45	35	30	84	14	62	39	92	الوردانين
Sahline	247	542	61	164	22	98	55	136	الساحلين
Zeramdine	8	136	248	544	33	469	76	537	زرمدين
Beni Hassen	13	6	51	105	25	67	48	152	بني حسان
Jammel	246	375	219	475	115	291	273	602	جمال
Bembla	190	130	75	169	42	115	79	210	بنبلية
Moknine	233	347	207	443	110	250	247	626	المكنين
Bekalta	7	12	32	66	13	24	26	68	البقالطة
Teboulba	111	194	88	207	33	72	80	162	طبليبة
Ksar Helal	196	256	177	334	124	269	197	451	قصر هلال
Ksibet Mediouni	13	105	83	199	87	241	129	372	قصبية المديوني
Sayada Lamta Bouhjar	150	81	59	113	29	60	57	127	صيادة لمطة بوججر
TOTAL	1880	2854	1613	3491	923	2589	1884	4756	المجموع

Source : Direction régionale de la formation professionnelle et de l'emploi

المصدر: الإدارة الجهوية للتكوين المهني والتشغيل

الصحة
Santé

التجهيزات الصحية بالقطاع العام (الجزء الأول)

Equipements sanitaires dans le secteur public (partie 1)

Délégation	عدد الأسرة Nombre de lits		قاعات العمليات Salles d'opérations		المستشفيات الجهوية و المحلية و الجامعية Hôpitaux Régionaux, de circonscription et		المعمدية
	2021	2020	2021	2020	2021	2020	
Monastir	942	880	21	21	1	1	المنستير
Ouerdanine					1	1	الوردانين
Sahline					1	1	الساحلين
Zeramdine	0	6			1	1	زرمدين
Beni Hassen							بني حسان
Jammel	65	65	3	3	1	1	جمال
Bembla					1	1	بنبله
Moknine	92	98	3	3	1	1	المكنين
Bekalta	6	6			1	1	البقالطة
Teboulba	14	14			1	1	طبلية
Ksar Helal	135	100	3	3	1	1	قصر هلال
Ksibet Mediouni					1	1	قصبية المديوني
Sayada Lamta Bouhjar					1	1	صيادة لمطة بوحجر
Total Gouvernorat	1248	1169	30	30	12	12	كامل الولاية

Source: Direction Régionale de la santé de Monastir

المصدر : الإدارة الجهوية للصحة بالمنستير



التجهيزات الصحية بالقطاع العام (الجزء الثاني)

Equipements sanitaires dans le secteur public (partie 2)

Délégation	عدد المخابر		مراكز رعاية الأم والطفل		مراكز الصحة الأساسية		المعمدية
	Nombre de laboratoires		Centres de soins maternels et		Centres de santé de base		
	2021	2020	2021	2019	2021	2020	
Monastir	5	5	1	1	8	8	المنستير
Ouerdanine	1	1	1	1	4	4	الوردانين
Sahline	2	2			3	3	الساحلين
Zeramdine	1	1	1	1	8	8	زرمدين
Beni Hassen	1	1			5	5	بني حسان
Jammel	1	1			9	9	جمال
Bembla	1	1			6	6	بنبلية
Moknine	2	2	1	1	17	17	المكنين
Bekalta	1	1			4	4	البقالطة
Teboulba	1	1			6	6	طبلية
Ksar Helal	1	1			6	6	قصر هلال
Ksibet Mediouni	1	1			4	4	قصبية المديوني
Sayada Lamta Bouhjar	1	1			4	4	صيادة لمطة بوحجر
Total Gouvernorat	19	19	4	4	84	84	كامل الولاية

Source: Direction Régionale de la santé

المصدر : الإدارة الجهوية للصحة

Légende

● Chef lieu Gouvernorat

○ Chef lieu Délégation

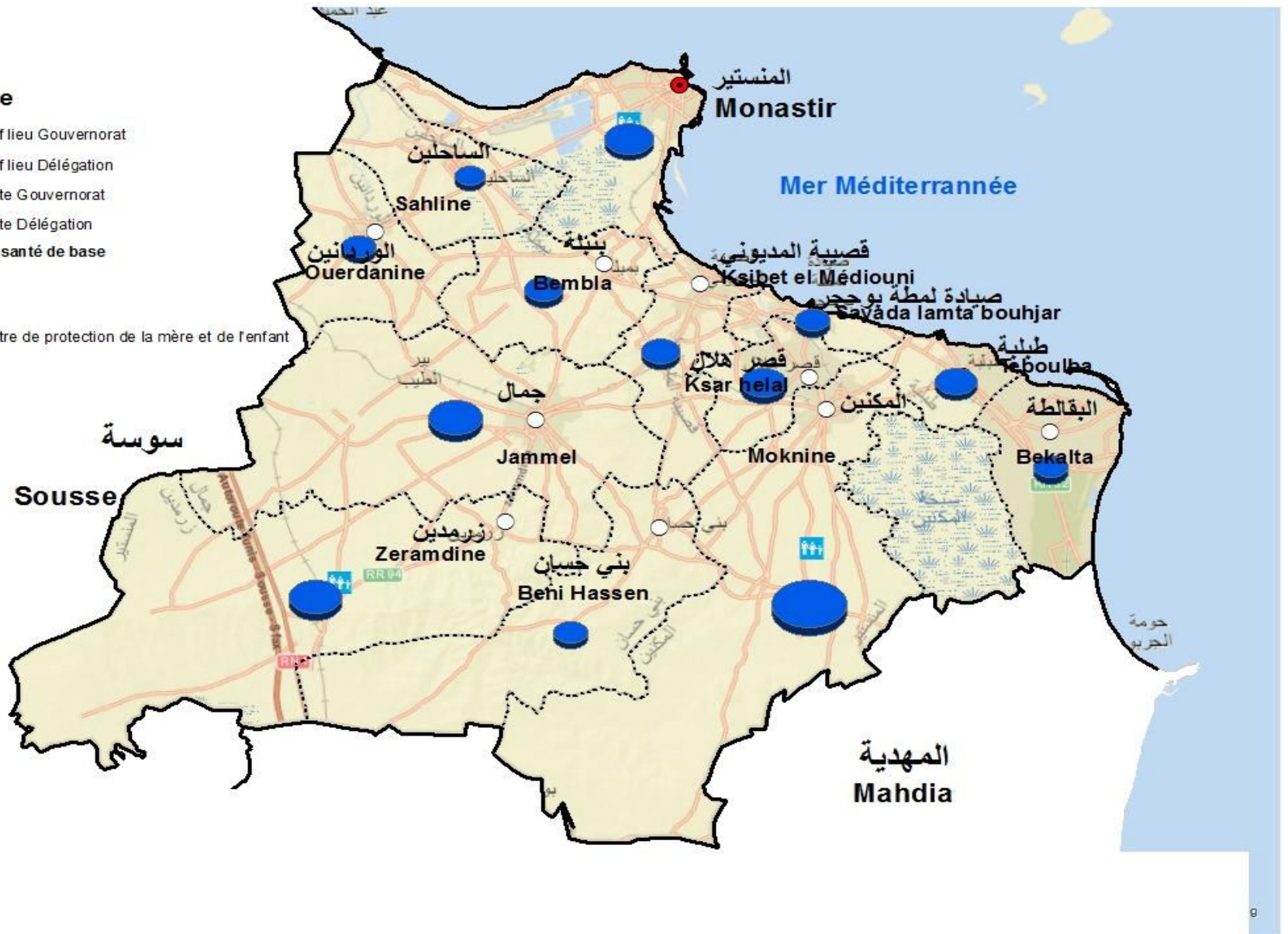
— Limite Gouvernorat

⋯ Limite Délégation

Centres de santé de base

● 11

☺ Centre de protection de la mère et de l'enfant

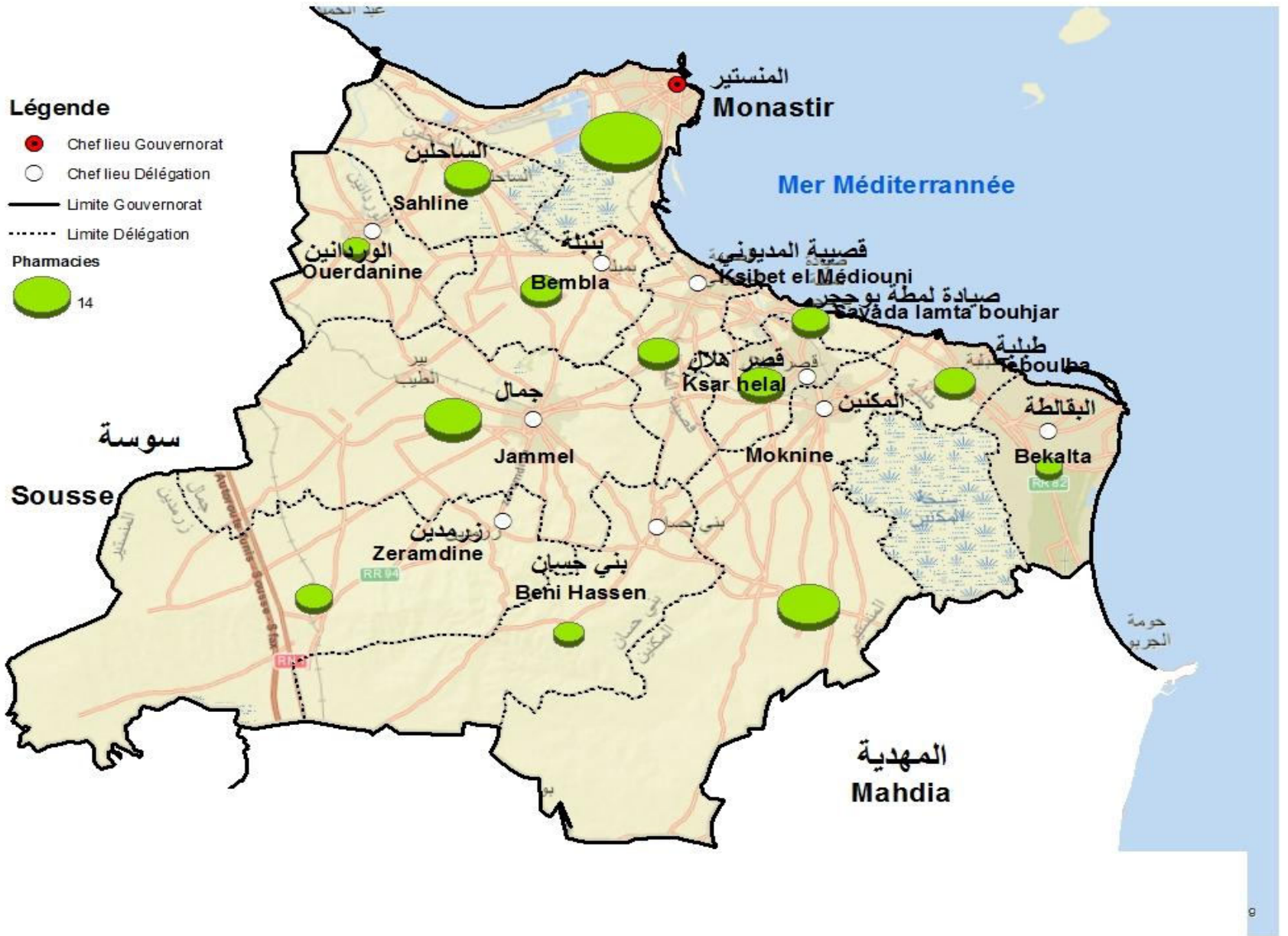


التجهيزات الصحية بالقطاع الخاص (الجزء الأول)
Equipements sanitaires dans le secteur privé (partie 1)

Délégation	الصيدليات Pharmacies		العيادات الخاصة Cabinets de libre pratique		المصحات Cliniques		المعتمدة
	2021	2020	2021	2020	2021	2020	
Monastir	33	32	236	251	3	3	المنستير
Ouerdanine	3	3	10	7			الوردانين
Sahline	10	9	25	13			الساحلين
Zeramdine	6	6	10	8			زرمدين
Beni Hassen	4	4	4	3			بني حسان
Jammel	16	16	65	49			جمال
Bembla	7	7	18	14			بنبله
Moknine	21	21	44	49			المكنين
Bekalta	4	3	11	9			البقالطة
Teboulba	8	8	32	23			طبلة
Ksar Helal	12	11	118	96	2	2	قصر هلال
Ksibet Mediouni	9	8	25	17			قصبية المديوني
Sayada Lamta Bouhjar	6	6	19	10			صيادة لمطة بوحجر
Total	139	134	617	549	5	5	كامل الولاية

Source: Direction Régionale de la santé

المصدر : الإدارة الجهوية للصحة



التجهيزات الصحية بالقطاع الخاص (الجزء الثاني)
Equipements sanitaires dans le secteur privé (partie 2)

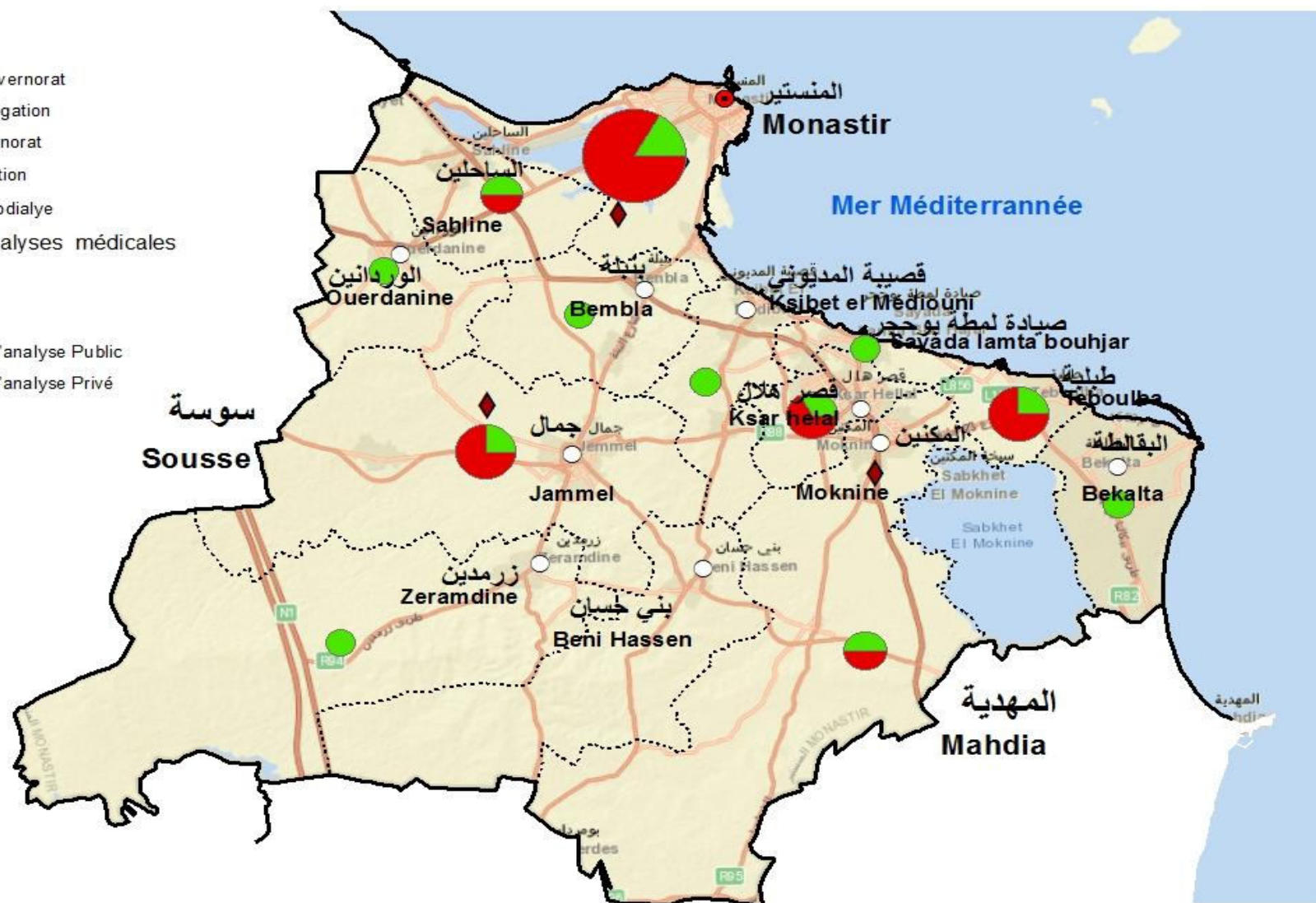
Délégation	محلات تمريض Infirmeries		مراكز تصفية الدم Centres d'hémodialyse		عدد المخابر Nombre de laboratoires		المعمدية
	2021	2020	2021	2020	2021	2020	
Monastir	7	7	3	3	10	10	المنستير
Ouerdanine					1	1	الوردانين
Sahline	2	2			2	2	الساحلين
Zeramdine						0	زرمدين
Beni Hassen						0	بني حسان
Jammel			1	1	4	4	جمال
Bembla	1	1				0	بنبله
Moknine			1	1	3	3	المكنين
Bekalta					1	1	البيقالطة
Teboulba					2	2	طبلبة
Ksar Helal	1	1			5	4	قصر هلال
Ksibet Mediouni					1	1	قصبية المديوني
Sayada Lamta Bouhjar					1	1	صيادة لمطة بوحجر
Total	11	11	5	5	30	29	كامل الولاية

Source: Direction Régionale de la santé

المصدر : الإدارة الجهوية للصحة

Légende

- Chef lieu Gouvernorat
- Chef lieu Délégation
- Limite Gouvernorat
- - - - Limite Délégation
- ◆ Centre d'hémodialyse
- Laboratoires d'analyses médicales
- 4
- Laboratoire d'analyse Public
- Laboratoire d'analyse Privé



الإطار الطبي بالقطاع العام
Le personnel médical dans le secteur public

Délégation	صيدلة Pharmaciens		طب الأسنان Dentistes		اختصاص Spécialistes		طب عام Généralistes		المعمدية
	2021	2020	2021	2020	2021	2020	2021	2020	
Monastir	35	40	85	83	240	240	29	24	المنستير
Ouerdanine	1	1	1	1	0	0	5	5	الوردانين
Sahline	0	1	1	1	0	0	5	5	الساحلين
Zeramdine	1	1	1	1	0	0	5	5	زرمدين
Beni Hassen	0	0	1	1	0	0	2	2	بني حسان
Jammel	1	1	4	4	5	7	13	11	جمال
Bembla	1	2	3	3	0	0	5	6	بنبله
Moknine	1	2	7	8	16	19	12	14	المكنين
Bekalta	1	1	1	1	0	0	2	2	البقالطة
Teboulba	1	1	2	2	0	0	9	7	طبليبة
Ksar Helal	2	2	3	4	22	27	11	11	قصر هلال
Ksibet Mediouni	1	1	3	3	0	0	5	5	قصبية المديوني
Sayada Lamta Bouhjar	1	1	2	2	0	0	5	5	صيدلة لمطة بوحجر
Total	46	54	111	114	283	293	106	102	كامل الولاية

Source: Direction Régionale de la santé

المصدر : الادارة الجهوية للصحة

الإطار الطبي بالقطاع الخاص
Le personnel médical dans le secteur privé

Délégation	صيدلة Pharmaciens		طب الأسنان Dentistes		اختصاص Spécialistes		طب عام Généralistes		المعتمدية
	2021	2020	2021	2020	2021	2020	2021	2020	
Monastir	33	42	51	51	122	107	63	61	المنستير
Ouerdanine	3	4	4	4	1	1	5	5	الوردانين
Sahline	10	11	10	10	3	3	12	9	الساحلين
Zeramdine	6	6	3	3	0		7	7	زرمدين
Beni Hassen	4	4	1	1	0		3	2	بني حسان
Jammel	16	20	20	22	21	22	24	23	جمال
Bembla	7	7	6	6	1		11	11	بنبله
Moknine	21	24	16	16	19	21	25	20	المكنين
Bekalta	4	4	4	4	1	1	6	7	البقالطة
Teboulba	8	10	12	12	6	8	13	13	طبليبه
Ksar Helal	12	15	21	21	76	68	21	24	قصر هلال
Ksibet Mediouni	9	9	10	10	1	1	14	13	قصبية المديوني
Sayada Lamta Bouhjar	6	7	10	10	0		9	8	صيدلة لمطة بوحجر
Total	139	163	168	170	251	232	213	203	كامل الولاية

Source: Direction Régionale de la santé

المصدر : الادارة الجهوية للصحة

الإطار شبه الطبي بالقطاع العام
Le personnel paramédical dans le secteur public

Délégation	مساعدو الصحة Auxiliaires		الممرضون Infirmiers		الفنيون السامون Techniciens supérieurs		المعتمدية
	2021	2020	2021	2020	2021	2020	
Monastir	55	62	775	873	457	528	المنستير
Ouerdanine	6	5	26	27	7	7	الوردانين
Sahline	2	3	27	26	8	8	الساحلين
Zeramdine	7	6	26	25	5	5	زرمدين
Beni Hassen	2	0	13	3	2	2	بني حسان
Jammel	13	15	84	94	37	40	جمال
Bembla	11	11	28	28	10	10	بنبله
Moknine	16	16	140	137	55	55	المكنين
Bekalta	2	2	24	20	5	5	البقالطة
Teboulba	9	8	47	51	20	21	طبلة
Ksar Helal	16	17	130	131	62	62	قصر هلال
Ksibet Mediouni	6	6	23	23	8	6	قصبية المديوني
Sayada Lamta Bouhjar	5	5	26	28	7	6	صيادة لمطة بوحجر
Total	150	156	1 369	1 466	683	755	كامل الولاية

Source: Direction Régionale de la santé

المصدر : الإدارة الجهوية للصحة

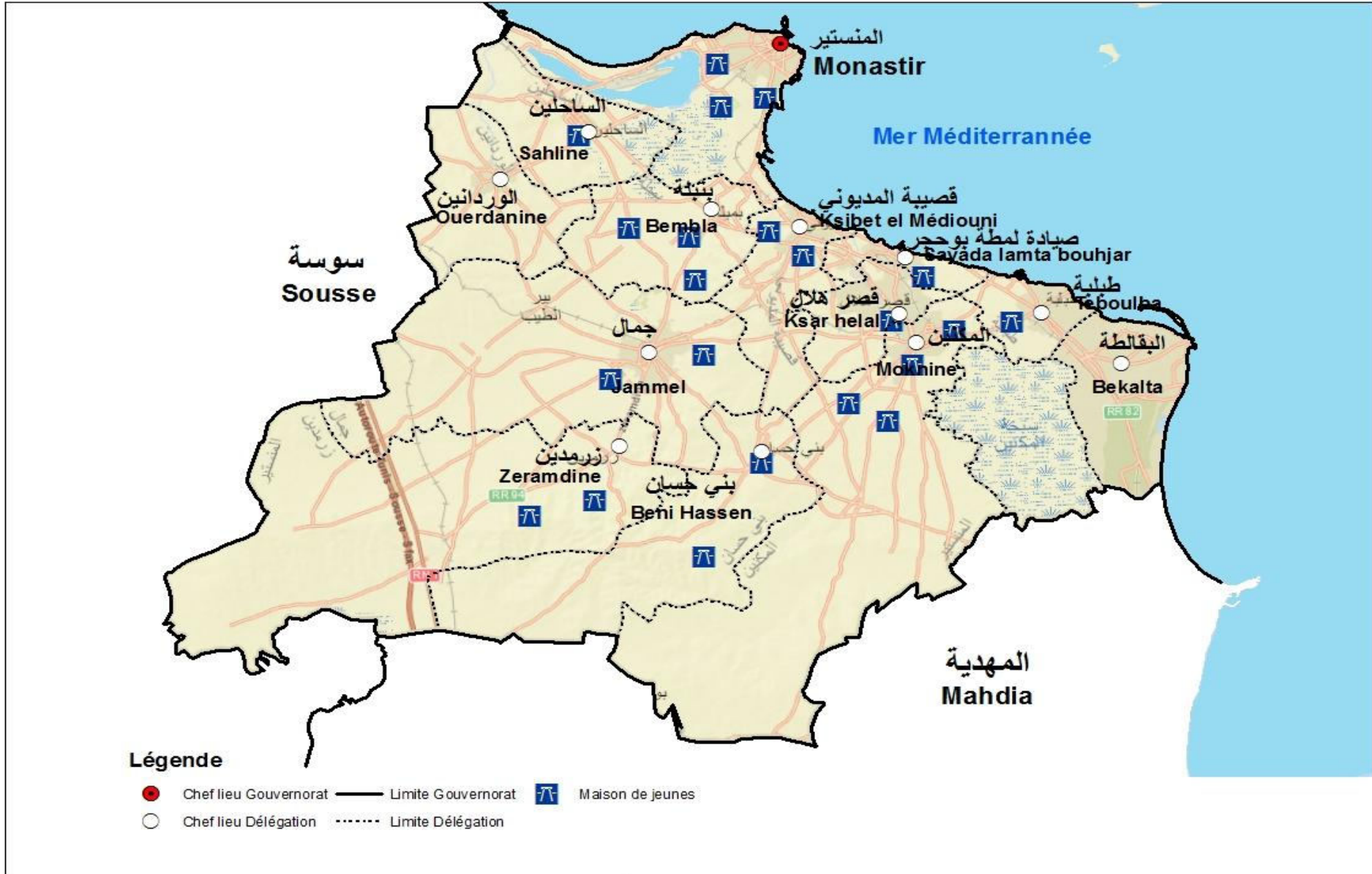
الشباب والطفولة
Jeunesse et Enfance

الفضاءات الشبابية
Espaces de la jeunesse

Délégation	نوادي الشباب الريفي		maisons de jeunes دور الشباب				العدد Nombre		المعتدية
	Clubs de la jeunesse rurale		المنخرطون Adhérents						
	2021	2020	2021		2020		2021	2020	
			منهم إناث	Total - المجموع	منهم إناث	Total - المجموع			
Monastir	0	0	338	614	251	474	3	3	المنستير
Ouerdanine	1	1	109	331	126	215	1	1	الوردانين
Sahline	0	0	42	85	40	116	1	1	الساحلين
Zeramdine	3	3	89	285	52	170	2	2	زرمدين
Beni Hassen	1	1	140	297	43	262	2	2	بني حسان
Jammel	1	1	149	361	55	154	2	2	جمال
Bembla	0	0	307	685	162	397	3	3	بنبله
Moknine	0	0	265	614	156	420	4	4	المكنين
Bekalta	0	0	62	233	33	116	1	1	البقالطة
Teboulba	0	0	68	168	24	100	1	1	طبلبة
Ksar Helal	1	1	87	274	39	96	1	1	قصر هلال
Ksibet Mediouni	0	0	130	345	116	251	2	2	قصبية المديوني
Sayada Lamta Bouhjar	0	0	72	181	85	185	1	1	صيادة لمطة بوحجر
Total Gouvernorat	7	7	1858	4473	1182	2956	24	24	كامل الولاية

Source: Direction régionale de la jeunesse, du sport et de l'éducation physique

المصدر : الإدارة الجهوية للشباب والرياضة والتربية البدنية المنستير



فضاءات الطفولة
Espaces de l'enfance

Délégation	محاضن مدرسية		المحاضن الخاصة		رياض الأطفال (عمومي وخاص)		نوادي الأطفال (عمومي و خاص)		المعتمدية
	garderies scolaires		Crèches privées		Jardins d'enfants (Pub+Privés)		Clubs d'enfants (Pub+Privés)		
	2021	2020	2021	2020	2021	2020	2021	2020	
Monastir	34	31	10	10	59	57	13	12	المنستير
Ouerdanine	5	5	1	1	9	9	1	1	الوردانين
Sahline	15	12	0	0	21	20	0	0	الساحلين
Zeramdine	1	1	0	0	14	12	1	1	زرمدين
Beni Hassen	10	7	0	0	8	8	1	1	بني حسان
Jammel	21	11	0	0	54	50	3	3	جمال
Bembla	10	9	2	1	22	19	4	4	بنبلية
Moknine	20	18	2	2	49	46	4	4	المكنين
Bekalta	2	2	0	0	11	11	1	1	البقالطة
Teboulba	6	6	1	1	27	26	1	1	طبلية
Ksar Helal	15	14	2	2	28	28	3	3	قصر هلال
Ksibet Mediouni	17	16	0	0	23	21	2	2	قصبية المديوني
Sayada Lamta Bouhjar	6	6	1	1	13	13	3	3	صيادة لمطة بوحجر
Total Gouvernorat	162	138	19	18	338	320	37	36	كامل الولاية

Source: Commissariat régional des affaires de la femme et de la famille

المصدر : المندوبية الجهوية لشؤون المرأة و الأسرة

الفضاءات الرياضية
Espaces sportifs

Délégation	الملاعب الرياضية الخاصة		الملاعب الرياضية العمومية		القاعات الرياضية الخاصة		القاعات الرياضية العمومية		المعمدية
	Terrains de sport privés		Terrains de sport publics		Salles de sport privées		Salles de sport publiques		
	2021	2020	2021	2020	2021	2020	2021	2020	
Monastir	7	7	5	5	23	22	3	3	المنستير
Ouerdanine	4	4	1	1	4	2	1	1	الوردانين
Sahline	4	2	2	2	8	6	0	0	الساحلين
Zeramdine	0	0	1	1	7	7	0	0	زرمدين
Beni Hassen	1	1	1	1	4	3	0	0	بني حسان
Jammel	2	2	5	5	7	7	1	1	جمال
Bembla	5	2	3	3	5	3	0	0	بنبلية
Moknine	10	7	5	5	12	10	1	1	المكنين
Bekalta	2	1	1	1	3	3	0	0	البقالة
Teboulba	5	3	1	1	7	9	1	1	طبليبة
Ksar Helal	3	3	4	4	4	3	2	2	قصر هلال
Ksibet Mediouni	0	0	3	3	8	7	0	0	قصبية المديوني
Sayada Lamta Bouhjar	0	0	3	3	3	4	3	3	صيادة لمطة بوحجر
Total Gouvernorat	43	32	35	35	95	86	12	12	كامل الولاية

Source : Commissariat Régional de la jeunesse et du sport

المصدر : المندوبية الجهوية للشباب و الرياضة بالمنستير

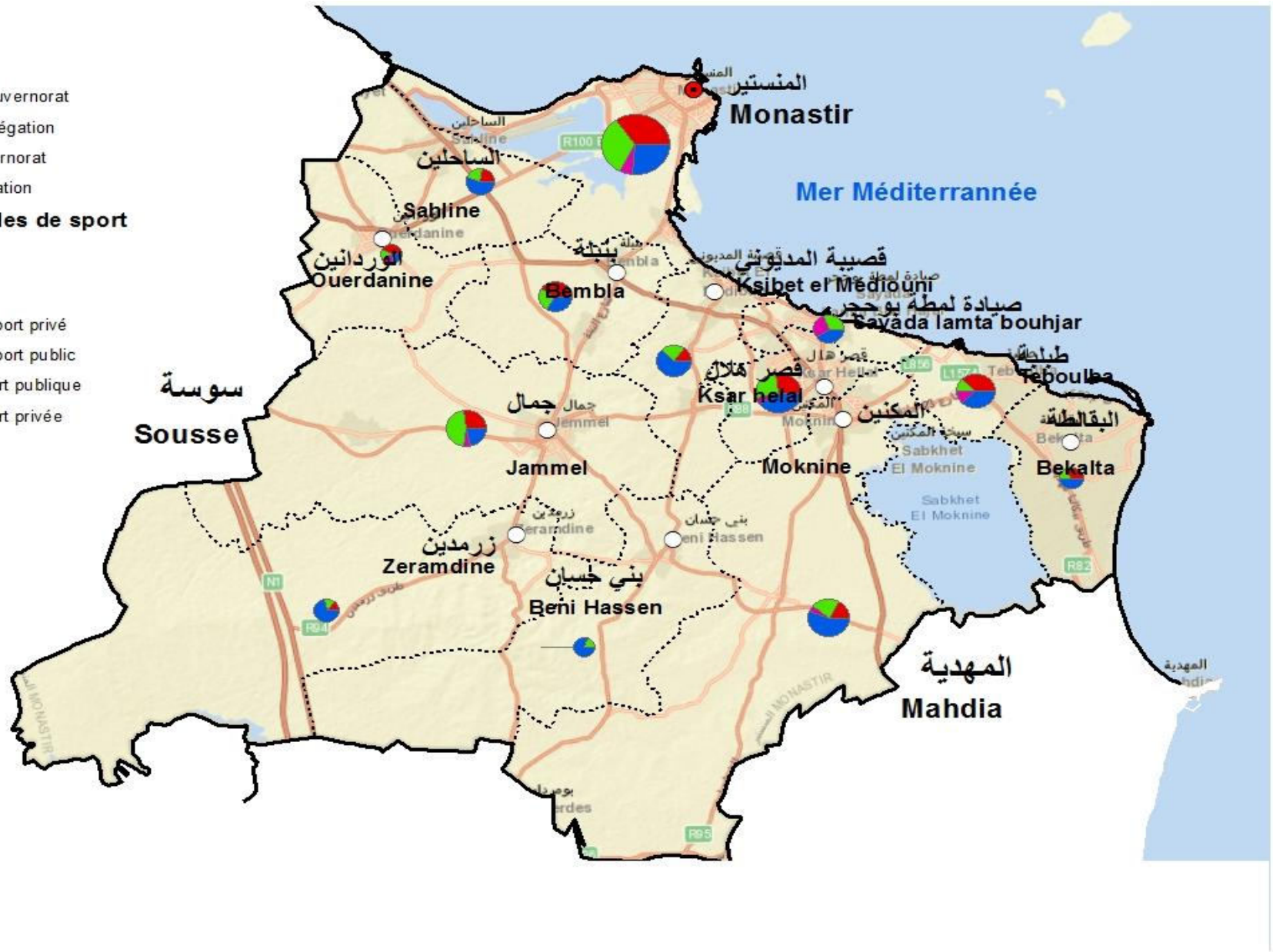
Légende

- Chef lieu Gouvernorat
- Chef lieu Délégation
- Limite Gouvernorat
- - - - Limite Délégation

Terrains et salles de sport



- Terrain de sport privé
- Terrain de sport public
- Salle de sport publique
- Salle de sport privée



الجمعيات الرياضية المدنية
Associations sportives civiles

Délégation	Associations sportives civiles الجمعية الرياضية المدنية				المعمدية
	Licenciés المجازون		Nombre العدد		
	2021	2020	2021	2020	
Monastir	4215	3422	47	46	المنستير
Ouerdanine	751	704	5	6	الوردانين
Sahline	557	547	9	9	الساحلين
Zeramdine	318	311	2	2	زرمدين
Beni Hassen	321	333	5	5	بني حسان
Jammel	1556	1599	15	15	جمال
Bembla	941	917	9	9	بنبله
Moknine	1903	1802	21	21	المكنين
Bekalta	121	109	1	1	البقالطة
Teboulba	779	838	5	6	طبلة
Ksar Helal	1137	1203	13	13	قصر هلال
Ksibet Mediouni	1061	1010	18	18	قصيبة المديوني
Sayada Lamta Bouhjar	1064	971	11	11	صيادة لمطة بوحجر
Total Gouvernorat	14724	13766	161	162	كامل الولاية

Source : Commissariat Régional de la jeunesse et du sport

المصدر : المنطوية الجهوية للشباب و الرياضة بالمنستير

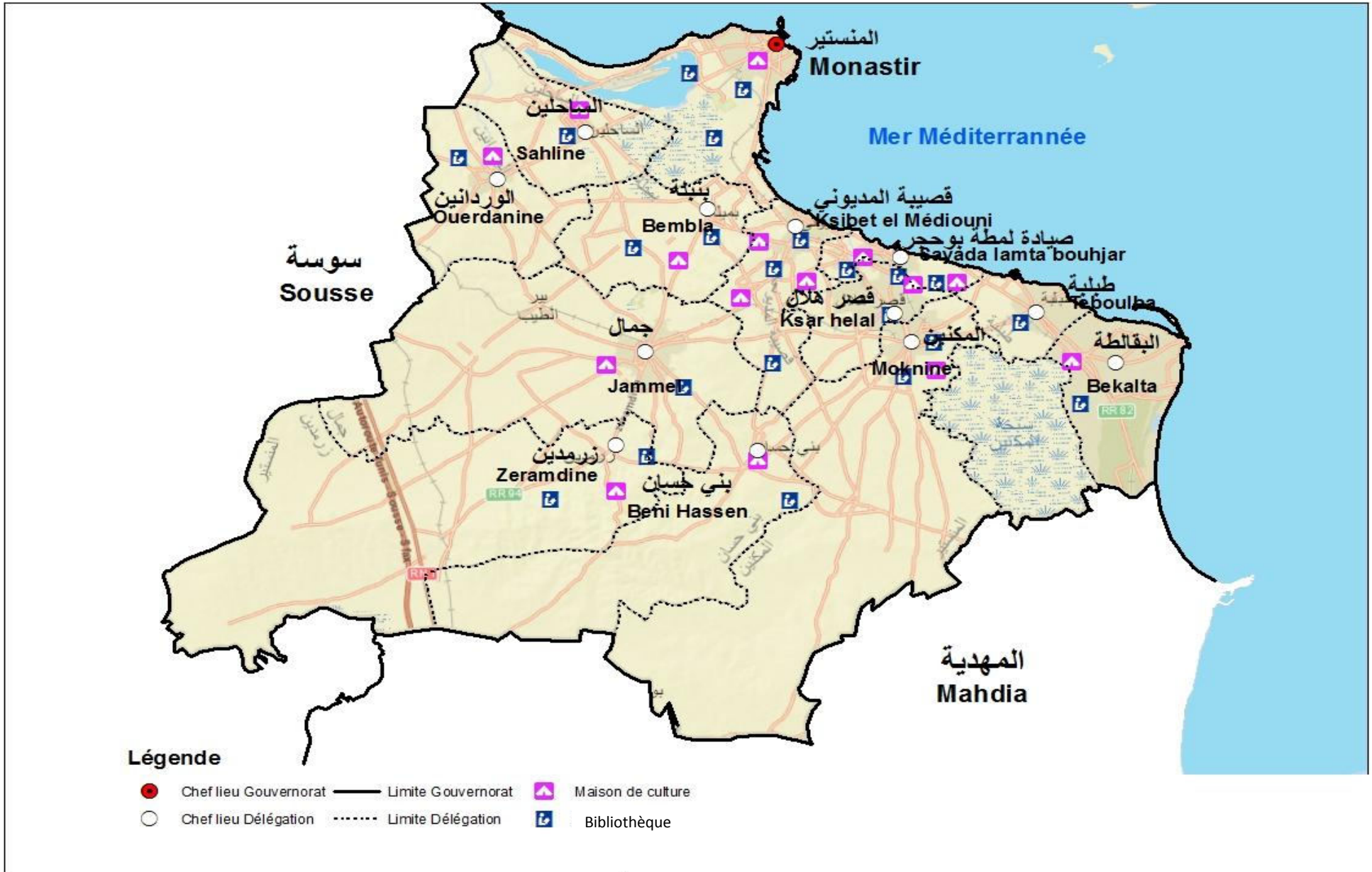
الثقافة
Culture

Espaces culturels الفضاءات الثقافية

Délégation	المهرجانات Festivals		المسرح Théâtres		دور الثقافة Maisons de culture		المكتبات العمومية Bibliothèques		المعمدية	
	2021	2020	2021	2020	2021	2020	2021	2020		
Monastir		2			1	1	2	2	المنستير	
Ouerdanine		1			1	1	2	2	الوردانين	
Sahline					1	1	1	1	الساحلين	
Zeramdine					1	1	2	2	زرمدين	
Beni Hassen		1			1	1	1	1	بني حسان	
Jammel					1	1	2	2	جمال	
Bembla	الغيت المهرجانات بسبب جائحة كورونا				1	1	2	2	بنيلة	
Moknine		2	1	1	1	1	3	3	المكنين	
Bekalta						1	1	1	1	البقالطة
Teboulba								1	1	طليلة
Ksar Helal			1					1	1	قصر هلال
Ksibet Mediouni			1	2	2	3	3	4	4	قصيبة المديوني
Sayada Lamta Bouhjar			1	1	1	3	3	3	3	صيادة لمطة بوججر
Total		9	4	4	15	15	25	25	كامل الولاية	

Source : Commissariat Régional de la culture et de la sauvegarde du patrimoine de

المصدر : المندوبية الجهوية للثقافة والمحافظة على التراث



Musées et Sites Archéologiques (2021)

Délégation	Monuments et Sites Archéologiques المعالم الأثرية		Musées المتاحف		المعمدية		
	عدد الزائرين	المعلم	عدد الزائرين	المتحف			
	Visiteurs	Monument	Visiteurs	Musée			
Monastir	11841	رباط المنستير	204	متحف العادات متحف بوقبيبة (سقانس)	المنستير		
Ouerdanine					الوردانين		
Sahline					بني حسان		
Zeramdine			جمال				
Beni Hassen			بنبله				
Jammel			600	متحف المكنين	المكنين		
Bembla					البقالطة		
Moknine					طبلبة		
Bekalta			مغلق		قصر هلال		
Teboulba					قصبة المديوني		
Ksar Helal					صيادة لمطة بوحجر		
Ksibet Mediouni			11841	1	3765	3	كامل الولاية
Sayada Lamta Bouhjar							
Total Gouvernorat							

Source: Commissariat régional de la culture/

المصدر : المندوبية الجهوية للثقافة

الشؤون الدينية
Affaires religieuses

الشؤون الدينية - قطاع الكتاتيب
Affaires religieuses_ Ecoles coraniques 2021

Année:2020

السنة 2020

Délégation	Nombre d'enfants عدد الأطفال				Nbre de Muddebs عدد المؤدبين		عدد الكتاتيب Nbred'écoles coraniques	المعتمدية
	5ans سنوات5		4ans سنوات4		dont منهم إناث fém	المجموع Total		
	dont منهم إناث fém	المجموع Total	dont منهم إناث fém	المجموع Total				
Monastir	89	174	98	215	20	21	21	المنستير
Ouerdanine	61	116	57	109	6	7	7	الوردانين
Sahline	3	5	4	6	3	4	4	الساحلين
Zeramdine	10	33	17	40	4	4	4	زرمدين
Beni Hassen	5	19	4	7	1	1	1	بني حسان
Jammel	74	144	108	200	11	12	12	جمال
Bembla	41	81	78	137	5	7	6	بنبله
Moknine	168	365	170	338	23	25	24	المكنين
Bekalta	4	8	14	25	2	2	2	البقالطة
Teboulba	75	141	63	135	11	13	13	طبلية
Ksar Helal	53	117	34	85	11	11	11	قصر هلال
Ksibet Mediouni	92	180	59	123	10	11	11	قصيبة المديوني
Sayada Lamta Bouhjar	36	71	12	35	4	4	4	صيادة لمطة بوججر
Total Gouvernorat	711	1454	718	1455	111	122	120	المجموع

Source: Direction régionale des affaires religieuses

المصدر: الإدارة الجهوية للشؤون الدينية

الشؤون الدينية - المعالم الدينية
Affaires religieuses - Monuments 2021

سنة 2020

Délégation	Personnels الإطارات الدينية						Monuments المعالم الدينية religieuses		المعتمدية
	Prédicateurs الوعاظ		عدد القائمين على الشؤون Autres	عدد المؤذنين Mouadhins	عدد أئمة الخمس Imam Khoms	عدد الأئمة الخطباء Imam Khatib	المساجد Mosquées	الجوامع Mosquées	
	dont fém منهم إناث	Total المجموع							
Monastir	2	3	32	29	30	23	8	25	المنستير
Ouerdanine	1	2	14	12	13	6	5	8	الوردانين
Sahline	1	1	11	12	10	12	0	12	الساحلين
Zeramdine	0	1	14	16	9	11	2	14	زرمدين
Beni Hassen	0	1	9	9	9	7	0	10	بني حسان
Jammel	1	2	34	27	23	21	12	22	جمال
Bembla	2	2	13	13	12	9	2	11	بنبله
Moknine	1	2	56	60	53	37	23	40	المكنين
Bekalta	0	1	11	11	10	4	8	4	البقالطة
Teboulba	1	1	20	17	18	9	11	9	طبلية
Ksar Helal	1	2	23	19	19	9	14	11	قصر هلال
Ksibet Mediouni	0	1	12	10	11	6	4	8	قصبية المديوني
Sayada Lamta Bouhjar	1	1	8	9	10	10	0	10	صيادة لمطة بوحجر
Total Gouvernorat	11	20	257	244	227	164	89	184	المجموع

Source: Direction régionale des affaires religieuses

المصدر: الإدارة الجهوية للشؤون الدينية

القطاعات المنتجة
Secteurs Productifs

الفلاحة
Agriculture

تطور استغلال البحيرات الجبلية
Evolution de l'exploitation des Lacs Collinaires

DELEGATION	الكمية المستغلة Exploitation		المخزون إلى آخر السنة (ألف متر Reserve (mille m3)		طاقة الخزن (ألف متر مكعب) Capacité de rétention		عدد البحيرات Nbre de lacs		المعتمدية
	2021	2020	2021	2020	2021	2020	2021	2020	
Zeramdine	0	0	0	43	124	124	3	3	زرمدين
Beni Hassen	0	0	0	36	271	271	5	5	بني حسان
TOTAL	0	0	0	79	395	395	8	8	المجموع

Source : Commissariat Régional au Développement Agricole

المصدر: المندوبية الجهوية للتنمية الفلاحية

تطور استغلال السدود الكبرى و السدود الجبلية

Evolution de l'exploitation des grands barrages et des barrages collinaires

DELEGATION	الكمية المستغلة		الكمية المخزنة (ألف متر مكعب)		طاقة الخزن (ألف متر مكعب)		عدد السدود و السدود الجبلية		المعمدية
	Exploitation		Reserve (mille m3)		Capacité de rétention (mille		Nbre de barrages et barrages		
	2021	2020	2021	2020	2021	2020	2021	2020	
Monastir									المنستير
Ouerdanine									الوردانين
Sahline									الساحلين
Zeramidine									زرمدين
Beni Hassen									بني حسان
Jammel									جمال
Bembla	0	80	0	80	180	180	1	1	بنبله
Moknine									المكنين
Bekalta									البقالطة
Teboulba									طبليبة
Ksar Helal									قصر هلال
Ksibet Mediouni									قصبية المديوني
Sayada Lamta Bouhjar									صيادة لمطة بوحجر
TOTAL		80		80		180		1	المجموع

Source : Commissariat Régional au Développement Agricole

المصدر: المندوبية الجهوية للتنمية الفلاحية

تطور الموارد المائية حسب المائدة السطحية
Evolution des ressources hydriques par nappe phréatique

Nom de nappe	الاستغلال (م.م3)		الموارد (م.م3)		عدد الآبار		اسم المائدة
	Exploitation (Mm3)		Ressources (Mm3)		Nbre de puits		
	2021	2020	2021	2020	2021	2020	
Jemmel-Bembla	2	2	3	3	400	400	جمال بنبلية
Zeramdine Beni Hassène	1	1	0.6	0.6	400	400	زرمدين بني حسان
Sahline-Ouerdanine	1	1	1.3	1.3	350	350	ساحلين الوردانيين
Monastir	0.2	0.2	0.4	0.4	50	50	المنستير
Teboulba	1	1	1	1	650	650	طبليبة
Bekalta	1.5	1.5	1	1	700	700	البقالطة
Ksar Hellal	0.75	0.75	0.8	0.8	350	350	قصر هلال
Moknine	0.7	0.7	0.8	0.8	220	220	المكنين
M'zaougha	0.7	0.7	0.5	0.5	100	100	المزاوغة
Ghneda	0.2	0.2	0.5	0.5	50	50	غنادة
TOTAL	9.1	9.1	9.9	9.9	3270.0	3270.0	المجموع

Source : Commissariat Régional au Développement Agricole

المصدر: المندوبية الجهوية للتنمية الفلاحية

تطور الموارد المائية حسب المائدة العميقة
Evolution des ressources hydriques par nappe profonde

Nom de la nappe	الاستغلال (م.م3)		الموارد (م م 3)		عدد الآبار		اسم المائدة
	Exploitation (Mm3)		Ressources (Mm3)		Nbre de puits		
	2021	2020	2021	2020	2021	2020	
Miocène de Zeramdine Beni Hassène	4.96	4.93	3	3	35	35	ميوسان زرمدين بني حسان
Miocène de Jemmel-Bembla	0.23	0.22	1.6	1.6	5	5	ميوسان جمال بنبلية
Moknine	0	0	0.9	0.9	1	1	المكنين
Miocène de Oued Maal	0.59	0.61	1	1	5	4	ميوسان وادي معال
Ouled Moussa	0.06	0.06	0.5	0.5	1	1	أولاد موسى
Total	5.84	5.82	7.0	7.0	47	46	المجموع

Source : Commissariat Régional au Développement Agricole

المصدر: المندوبية الجهوية للتنمية الفلاحية

تطور مساحة الأراضي الفلاحية حسب المؤهلات

Evolution de superficie des Terres Agricoles selon la vocation

Unité : ha

الوحدة : هكتار

DELEGATION	الغابات و المراعي Forêts et parcours		أراضي غير صالحة للزراعة Terres non labourables		الأراضي المحترثة Terres agricoles		المعمدية
	2021	2020	2021	2020	2021	2020	
Monastir	200	200	4076	4076	764	764	المنستير
Ouerdanine			330	330	4633	4633	الوردانين
Sahline			683	683	3629	3629	الساحلين
Zeramdine	2456	2456	2109	2109	18607	18607	زرمدين
Beni Hassen	113	113	980	980	8769	8769	بني حسان
Jammel	100	100	740	740	11272	11272	جمال
Bembla	100	100	610	610	4147	4147	بنبله
Moknine	1731	1731	4495	4495	17463	17463	المكنين
Bekalta			775	775	3498	3498	البقالطة
Teboulba			257	257	1912	1912	طبليبة
Ksar Helal			230	230	2095	2095	قصر هلال
Ksibet Mediouni			520	520	3592	3592	قصيبة المديوني
Sayada Lamta Bouhjar			480	480	1019	1019	صيادة لمطة بوحجر
TOTAL	4700	4700	16285	16285	81400	81400	المجموع

Source : Commissariat Régional au Développement Agricole

المصدر : المندوبية الجهوية للتنمية الفلاحية

تطور المساحات السقوية العمومية حسب المعتمدية

Evolution des Périmètres Publics Irrigués selon la Délégation

Unité : Ha

الوحدة: هك

DELEGATION	المساحات المستغلة		المساحات المروية		المساحات القابلة للري		المعتمدية
	Superficies exploitées		Superficies irriguées		Superficies irrigables		
	2021	2020	2021	2020	2021	2020	
Monastir	32	33	110	110	185	185	المنستير
Ouerdanine	75	63	385	385	386	386	الوردانين
Sahline	82	85	235	235	214	214	الساحلين
Zeramdine	128	163	147	147	111	111	زرمدين
Beni Hassen	354	397	337	337	398	398	بني حسان
Jammel	23	65	181	181	181	181	جمال
Bembla	112	116	409	409	409	409	بنبله
Moknine	517	527	844	844	909	909	المكنين
Bekalta	303	324	520	520	565	565	البقالطة
Teboulba	1033	781	574	574	755	755	طبلبة
Ksar Helal		0	0	0	0	0	قصر هلال
Ksibet Mediouni	8	25	27	27	50	50	قصبية المديوني
Sayada Lamta Bouhjar		0	0	0	50	50	صيادة لمطة بوحجر
TOTAL	2667	2579	3769	3769	4213	4213	المجموع

Source : Commissariat Régional au Développement Agricole

المصدر: المندوبية الجهوية للتنمية الفلاحية

تطور المساحات السقوية الخاصة حسب المعتمدية

Evolution des Périmètres Irrigués Privés selon la Délégation

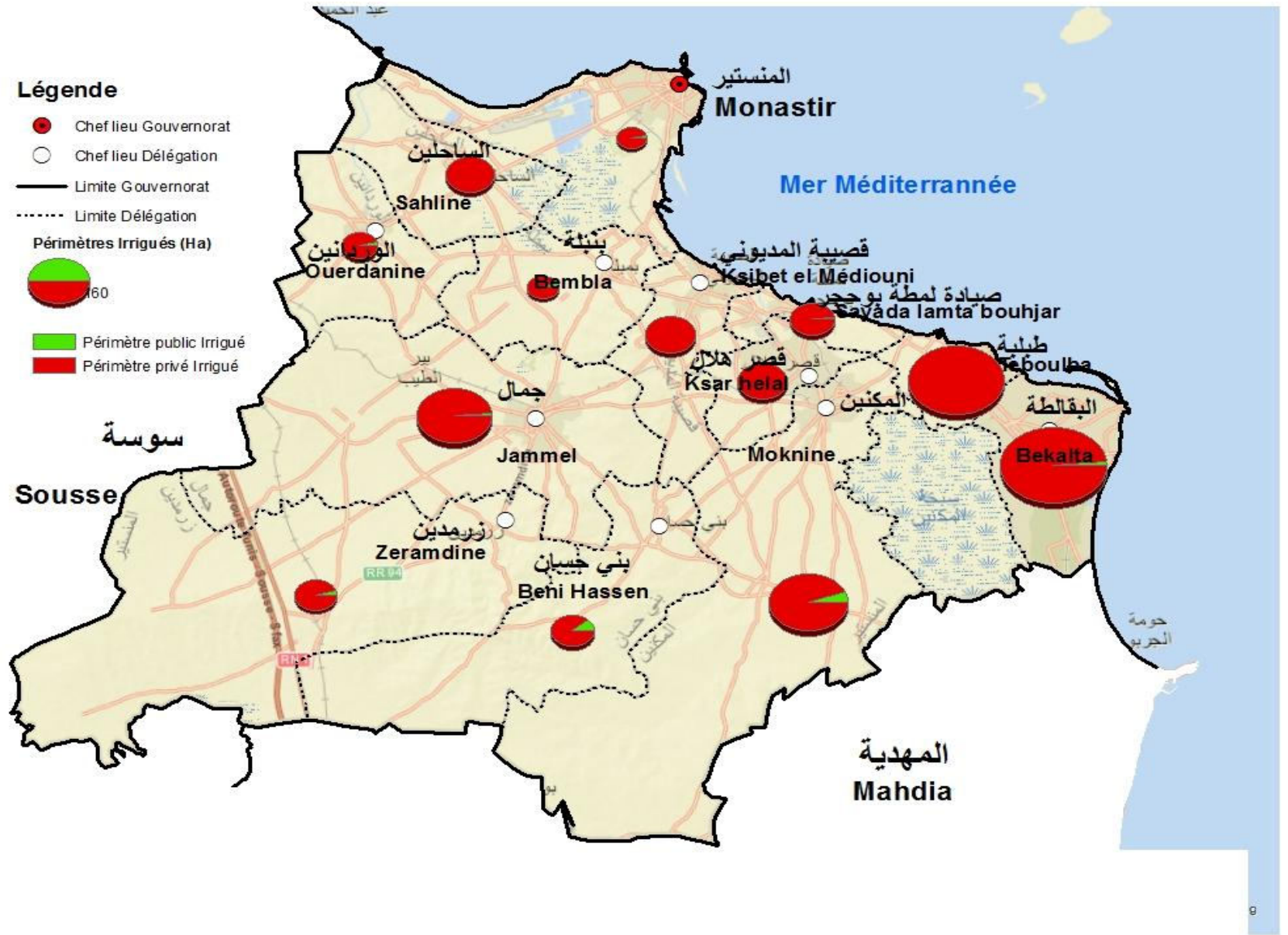
Unité : Ha

الوحدة : هكتار

DELEGATION	المساحات المستغلة		المساحات المروية		المساحات القابلة للري		المعتمدية
	Superficies exploitées		Superficies irriguées		Superficies irrigables		
	2021	2020	2021	2020	2021	2020	
Monastir	0	2	2	2	3	3	المنستير
Ouerdanine	34	15	25	25	95	95	الوردانين
Sahline	77	34	38	38	45	45	الساحلين
Zeramdine	362	220	403	403	220	220	زرمدين
Beni Hassen	104	90	107	107	95	95	بني حسان
Jammel	67	107	112	112	460	460	جمال
Bembla	43	36	55	55	40	40	بنبله
Moknine	88	80	117	117	268	268	المكنين
Bekalta	110	126	146	146	200	200	البقالطة
Teboulba	319	137	170	170	223	223	طبلبة
Ksar Helal							قصر هلال
Ksibet Mediouni	225	206	229	229	243	243	قصبية المديوني
Sayada Lamta Bouhjar							صيادة لمطة بوحجر
TOTAL	1429	1053	1404	1404	1892	1892	المجموع

Source : Commissariat Régional au Développement Agricole

المصدر : المندوبية الجهوية للتنمية الفلاحية



تطور مؤشرات المساحات السقوية

Evolution des indicateurs des périmètres irrigués

DELEGATION	Taux d'exploitation (%) نسبة الاستغلال				Taux d'intensification (%) نسبة التثيف				المعتمدية
	Privé خاص		Public عمومي		Privé خاص		Public عمومي		
	2021	2020	2021	2020	2021	2020	2021	2020	
Monastir	0	67	17	18	0	67	29	21	المنستير
Ouerdanine	36	16	19	16	136	26	20	47	الوردانين
Sahline	171	76	38	40	200	84	35	49	الساحلين
Zeramdine	164	100	115	100	90	183	87	159	زرمدين
Beni Hassen	109	95	89	100	97	113	105	103	بني حسان
Jammel	15	23	13	36	60	24	13	39	جمال
Bembla	108	90	27	37	78	138	27	41	بنبله
Moknine	33	30	58	58	75	44	62	62	المكنين
Bekalta	55	63	54	57	75	73	58	66	البقالطة
Teboulba	143	61	138	76	188	76	179	109	طبلية
Ksar Helal									قصر هلال
Ksibet Mediouni	93	85	16	50	98	94	30	54	قصبية المديوني
Sayada Lamta Bouhjar									صيادة لمطة بوحجر
TOTAL	76	56	63	56	102	74	71	70	المجموع

Source : Commissariat Régional au Développement Agricole

المصدر: المندوبية الجهوية للتنمية الفلاحية

تطور المساحات المزروعة حسب الاستغلال (هـك)

Evolution de la superficie agricole selon l'exploitation (Ha)

DELEGATION	أشجار مثمرة		زراعات صناعية		الخضروات		المعمدية
	Arboriculture		Cultures Industrielles		Maraîchage		
	2021	2020	2021	2020	2021	2020	
Monastir	13	5	0	0	31	35	المنستير
Ouerdaine	894	1100	0	0	108	78	الوردانين
Sahline	205	200	0	0	157	118	الساحلين
Zeramdine	3317	824	0	0	453	499	زرمدين
Beni Hassen	127	119	0	0	451	487	بني حسان
Jammel	345	264	0	0	87	163	جمال
Bembla	163	141	0	0	149	149	بنبله
Moknine	372	505	0	0	578	593	المكنين
Bekalta	300	422	0	0	413	450	البقالطة
Teboulba	132	123	0	0	1325	918	طبلية
Ksar Helal			0	0			قصر هلال
Ksibet Mediouni	171	188	0	0	217	209	قصبية المديوني
Sayada Lamta Bouhjar			0	0			صيادة لمطة بوحجر
TOTAL	6039	3890	0	0	3969	3699	المجموع

Source : Commissariat Régional au Développement Agricole

المصدر: المندوبية الجهوية للتنمية الفلاحية

تطور المساحات المزروعة حسب الاستغلال (هك) (يتبع)

Evolution de la superficie agricole selon l'exploitation (Ha) (suite)

DELEGATION	زيتون Olives		الأعلاف Fourrages		بقول Légumineuses		الحبوب Céréaliculture		المعمدية
	2021	2020	2021	2020	2021	2020	2021	2020	
Monastir	1117	1109	0	0	0	0	0	0	المنستير
Ouerdanine	3163	3012	7	0	0	10	5	53	الوردانين
Sahline	2770	2766	4	3	0	15	0	35	الساحلين
Zeramdine	15400	14965	42	24	258	240	1100	1000	زرمدين
Beni Hassen	7628	7285	47	37	50	58	104	173	بني حسان
Jammel	8875	8875	5	18	25	26	34	103	جمال
Bembla	2901	2845	30	22	43	38	52	70	بنبله
Moknine	15086	14370	71	60	117	131	642	1111	المكنين
Bekalta	2643	2307	2	0	0	0	1	0	البقالطة
Teboulba	1266	700	0	0	2	0	0	2	طبلبة
Ksar Helal	1905	1904							قصر هلال
Ksibet Mediouni	3500	3474	18	22	6	4	2	5	قصبية المديوني
Sayada Lamta Bouhjar	780	779							صيادة لمطة بوججر
TOTAL	67034	64391	226	186	501	522	1940	2552	المجموع

Source : Commissariat Régional au Développement Agricole

المصدر: المندوبية الجهوية للتنمية الفلاحية

تطور الإنتاج النباتي حسب الصنف (طن)

Evolution de la Production Végétale selon l'Espèce (tonne)

DELEGATION	أشجار مثمرة Arboriculture		زراعات صناعية Cultures Industrielles		الخضروات Maraîchage		المعمدية
	2021	2020	2021	2020	2021	2020	
Monastir	39	36			1116	1295	المنستير
Ouerdanine	1857	3295			3888	2886	الوردانين
Sahline	332	343			5652	4366	الساحلين
Zeramdine	1428	2639			16308	18463	زرمدين
Beni Hassen	235	203			16236	18019	بني حسان
Jammel	378	1064			3132	6031	جمال
Bembla	206	244			5364	5513	بنبله
Moknine	640	1307			20808	21941	المكنين
Bekalta	485	529			14868	16650	البقالطة
Teboulba	576	548			47700	33966	طبلبة
Ksar Helal							قصر هلال
Ksibet Mediouni	241	631			7812	7733	قصبية المديوني
Sayada Lamta Bouhjar							صيادة لمطة بوحجر
TOTAL	6417	10839	0	0	142884	136863	المجموع

Source : Commissariat Régional au Développement Agricole

المصدر: المندوبية الجهوية للتنمية الفلاحية

تطور الإنتاج النباتي حسب الصنف (طن)

Evolution de la Production Végétale selon l'Espèce (tonne)

DELEGATION	زيتون Olives		الأعلاف Fourrages		بقول (جافة وخضراء) Légumineuses		الحبوب Céréaliculture		المعمدية
	2021	2020	2021	2020	2021	2020	2021	2020	
Monastir	575	2280	0	0	0	0	0	0	المنستير
Ouerdanine	1326	3476	120	0	0	24	0	34	الوردانين
Sahline	809	6039	68	14	0	36	0	22	الساحلين
Zeramdine	6350	20560	722	137	133	576	538	632	زرمدين
Beni Hassen	2073	6780	805	213	26	139	54	109	بني حسان
Jammel	1559	14262	86	101	13	62	20	65	جمال
Bembla	336	5145	514	123	22	91	28	44	بنبلية
Moknine	3155	25352	1216	341	60	314	363	702	المكنين
Bekalta	193	5938	35	0	0	0	6	0	البقالطة
Teboulba	1995	1792	0	0	1	0	0	1	طبلية
Ksar Helal	49	1747					1	3	قصر هلال
Ksibet Mediouni	190	3126	308	129	3	10	0	0	قصبية المديوني
Sayada Lamta Bouhjar	20	893					0	0	صيادة لمطة بوحجر
TOTAL	18630	97390	3874	1058	259	1253	1010	1612	المجموع

Source : Commissariat Régional au Développement Agricole

المصدر: المندوبية الجهوية للتنمية الفلاحية

تطور تربية الماشية حسب الصنف (أنثى منتجة)

Evolution du Cheptel selon l'Espèce (femelle productive)

DELEGATION	Camélidés		Caprins		Ovins		Bovins		المعتمدية
	2021	2020	2021	2020	2021	2020	2021	2020	
Monastir	5	15	120	120	3300	3300	230	230	المنستير
Ouerdanine	0	5	360	360	4000	4000	280	280	الوردانين
Sahline	20	35	230	230	3000	3000	150	150	الساحلين
Zeramdine	0	0	380	380	20000	20000	310	310	زرمدين
Beni Hassen	0	0	340	340	9350	9350	380	380	بني حسان
Jammel	5	8	300	300	21000	21000	390	390	جمال
Bembla	10	10	120	120	4500	4500	270	270	بنبلية
Moknine	10	10	460	460	22000	22000	4150	4150	المكنين
Bekalta	0	0	70	70	3100	3100	520	520	البقالطة
Teboulba	0	3	30	30	1550	1550	340	340	طبليبة
Ksar Helal	0	0	80	80	1700	1700	120	120	قصر هلال
Ksibet Mediouni	0	0	130	130	3200	3200	170	170	قصبية المديوني
Sayada Lamta Bouhjar	10	14	80	80	1600	1600	190	190	صيادة لمطة بوحجر
TOTAL	60	100	2700	2700	98300	98300	7500	7500	المجموع

Source : Commissariat Régional au Développement Agricole

المصدر : المندوبية الجهوية للتنمية الفلاحية

تطور تربية الماشية الصغرى
Evolution du petit élevage

DELEGATION	أجباح نحل (جبح)		أرانب (أمهات)		دواجن (ألف وحدة)		المعمدية
	Apicultures (ruches)		Cunicultures (unités)		Avicultures (1000 unités)		
	2021	2020	2021	2020	2021	2020	
Monastir	210	210	100	120	105500	105500	المنستير
Ouerdanine	400	400	200	200	85700	85700	الوردانين
Sahline	180	180	200	200	97500	97500	الساحلين
Zeramdine	430	430	200	200	27500	27500	زرمدين
Beni Hassen	330	330	120	120	35400	35400	بني حسان
Jammel	1200	1200	700	770	67200	67200	جمال
Bembla	350	350	100	100	97800	97800	بنبله
Moknine	575	575	200	200	225800	225800	المكنين
Bekalta	300	300	100	100	107200	107200	البقالطة
Teboulba	400	400	130	130	81200	81200	طبلبة
Ksar Helal	50	50	100	100	4000	4000	قصر هلال
Ksibet Mediouni	550	550	400	400	345200	345200	قصيبة المديوني
Sayada Lamta Bouhjar	25	25	450	460	15000	15000	صيادة لمطة بوحجر
TOTAL	5000	5000	3000	3100	1295000	1295000	المجموع

Source : Commissariat Régional au Développement Agricole

المصدر: المندوبية الجهوية للتنمية الفلاحية

تطور الإنتاج الحيواني حسب الصنف (طن)
Evolution de la Production Animale selon l'Espèce (tonne)

DELEGATION	حليب(1000 لتر) Lait(1000L)		لحوم بيضاء Viandes blanches		لحوم حمراء Viandes rouges		المعمدية
	2021	2020	2021	2020	2021	2020	
Monastir	589	500	332	560	100	140	المنستير
Ouerdanine	1177	1000	386	650	93	130	الوردانين
Sahline	471	400	267	450	64	90	الساحلين
Zeramdine	1884	1600	89	150	214	300	زرمدين
Beni Hassen	589	500	415	700	179	250	بني حسان
Jammel	4120	3500	273	460	429	600	جمال
Bembla	942	800	427	720	122	170	بنبله
Moknine	26988	22925	2610	4400	1130	1580	المكنين
Bekalta	4120	3500	1068	1800	136	190	البقالطة
Teboulba	1766	1500	237	400	88	123	طبلبة
Ksar Helal	294	250	104	176	43	60	قصر هلال
Ksibet Mediouni	589	500	1068	1800	64	90	قصيبة المديوني
Sayada Lamta Bouhjar	471	400	89	150	57	80	صيادة لمطة بوججر
TOTAL	44000	37375	7365	12416	2719	3803	المجموع

Source : Commissariat Régional au Développement Agricole

المصدر: المندوبية الجهوية للتنمية الفلاحية

تطور الانتاج الحيواني حسب الصنف (طن) (يتبع)
Evolution de la Production Animale selon l'Espèce (tonne) (suite)

DELEGATION	عسل Miel		بيض (ألف وحدة) Œufs (1000 unités)		صوف Laine		المعمدية
	2021	2020	2021	2020	2021	2020	
Monastir	1.3	1.5			4	4	المنستير
Ouerdanine	2.5	3			6	6	الوردانين
Sahline	2	2	13654	13386	5	5	الساحلين
Zeramdine	3	4			35	35	زرمدين
Beni Hassen	3	3			15	15	بني حسان
Jammel	7.5	8.5			65	65	جمال
Bembla	3	3	2637	2586	7	7	بنبله
Moknine	3	3			39	40	المكنين
Bekalta	3	3	8248	8086	5	5	البقالطة
Teboulba	3	3			2	2	طلبه
Ksar Helal	1	1			4	4	قصر هلال
Ksibet Mediouni	2.5	3			6	6	قصبية المديوني
Sayada Lamta Bouhjar	2	2			3	3	صياده لمطه بوحجر
TOTAL	37	40	24539	24058	196	197	المجموع

Source : Commissariat Régional au Développement Agricole

المصدر: المندوبية الجهوية للتنمية الفلاحية

تطور وتوزيع الاستثمارات المصادق عليها من صنفى (أ, ب)

Evolution et répartition des investissements des catégories "A" et "B" agréées

Délégation	مواطن الشغل Emploi		حجم الاستثمار (م.د) Investissements (M.D)		عدد المشاريع Nbre de projets		المعمدية
	2021	2020	2021	2020	2021	2020	
Monastir	85	41	2.807	3.972	67	44	المنستير
Ouerdaine	21	3	1.293	0.214	8	3	الوردانين
Sahline	3	3	1.800	0.010	1	3	الساحلين
Zeramdine	23	16	0.275	0.731	20	12	زرمدين
Beni Hassen	9	16	0.319	1.429	7	12	بني حسان
Jammel	7	5	0.318	0.021	5	5	جمال
Bembla	9	1	0.138	0.100	9	1	بنبله
Moknine	18	19	0.343	0.535	23	21	المكنين
Bekalta	12	13	0.768	2.308	15	14	البقالطة
Teboulba	187	70	10.167	4.232	87	64	طبلة
Ksar Helal	1	1	0.100	0.001	1	1	قصر هلال
Ksibet Mediouni	11	7	0.257	0.366	12	8	قصبية المديوني
Sayada Lamta Bouhjar	14	22	0.309	0.680	13	25	صيادة لمطة بوحجر
Total	400	217	18.893	14.599	268	213	المجموع

Source: A.P.I.A/

المصدر: وكالة النهوض بالاستثمارات الفلاحية ل

توزيع المشاريع الفلاحية من صنفى "أ" و"ب" حسب المعتمدية 2021
Répartition des projets agricoles des catégories "A" et "B" par délégation 2021

Délégation	المشاريع المنجزة Projets réalisés			المشاريع المصادق عليها Projets approuvés			المشاريع المصرح بها Projets déclarés			المعتمدية
	مواطن الشغل	الاستثمار (م.د)	العدد	مواطن الشغل	الاستثمار (م.د)	العدد	مواطن الشغل	الاستثمار (م.د)	العدد	
	Emplois	Investissement (mD)	Nombre	Emplois	Investissement (mD)	Nombre	Emplois	Investissement (mD)	Nombre	
Monastir	18	0.32	18	85	2.81	67	46	1.39	41	المنستير
Ouerdanine	2	0.06	2	21	1.29	8	5	0.28	6	الوردانين
Sahline	0	0.00	0	3	1.80	1	5	1.43	4	الساحلين
Zeramdine	7	0.05	7	23	0.27	20	18	1.51	17	زرمدين
Beni Hassen	1	0.02	1	9	0.32	7	46	1.08	16	بني حسان
Jammel	3	0.01	3	7	0.32	5	11	0.77	11	جمال
Bembla	0	0.00	0	9	0.14	9	27	0.21	27	بنبلية
Moknine	13	0.02	13	18	0.34	23	50	1.47	48	المكنين
Bekalta	3	0.04	3	12	0.77	15	26	3.90	18	البقالطة
Teboulba	15	0.26097721	15	187	10.17	87	188	14.63	69	طلبية
Ksar Helal	0	0.00	0	1	0.10	1	7	0.33	6	قصر هلال
Ksibet Mediouni	4	0.04	4	11	0.26	12	30	1.08	16	قصبية المديوني
Sayada Lamta Bouhjar	6	0.09	6	14	0.31	13	7	0.44	12	صيادية لمطة بوحجر
Total	72	0.901	72	400	18.893	268	466	28.517	291	المجموع

Source: Direction régionale de l'A.P.I.A/

المصدر: وكالة النهوض بالاستثمارات الفلاحية ل

توزيع المشاريع الفلاحية من صنفى "أ" و"ب" حسب القطاع 2021
Répartition des projets agricoles des catégories "A" et "B" selon le secteur 2021

Secteur	المشاريع المنجزة Projets réalisés			المشاريع المصادق عليها Projets approuvés			المشاريع المصرح بها Projets déclarés			القطاع
	مواطن الشغل	الاستثمار (م.د)	العدد	مواطن الشغل	الاستثمار (م.د)	العدد	مواطن الشغل	الاستثمار (م.د)	العدد	
	Emplois	Investissement (mD)	Nombre	Emplois	Investissement (mD)	Nombre	Emplois	Investissement (mD)	Nombre	
Agriculture	33	0.23	33	80	1.4	74	165	4.6	139	الفلاحة
Pêche et aquaculture	39	0.68	39	291	12.8	172	222	16.1	120	الصيد البحري وتربية الأحياء المائية
Services agricoles				15	1.4	2	54	3.9	9	التحويل الأولي
				14	3.3	20	25	3.9	23	الخدمات الفلاحية
Total	72	0.901	72	400	18.893	268	466	28.517	291	المجموع

Source: Direction régionale de l'A.P.I.A

المصدر: وكالة النهوض بالاستثمارات الفلاحية

تطور معاصر زيت الزيتون
Evolution du nombre des huileries

Délégation	طاقة الخزن بالطن		طاقة التحويل طن/24س		عدد المعاصر		المعمدية
	Capacité de stockage en T		Capacité de transformation T/24h		Nbre de huileries		
	2021	2020	2021	2020	2021	2020	
Monastir	303	303	130	130	2	2	المنستير
Ouerdanine	356	356	220	220	5	5	الوردانين
Sahline	296	296	80	80	6	6	الساحلين
Zeramidine	700	700	790	790	16	16	زرمدين
Beni Hassen	400	400	545	545	14	14	بني حسان
Jammel	3500	3500	1109	1109	26	26	جمال
Bembla	300	300	225	225	8	8	بنبله
Moknine	7000	7000	1505	1505	29	29	المكنين
Bekalta	1000	1000	380	380	8	8	البقالطة
Teboulba	125	125	260	260	2	2	طبلبة
Ksar Helal	100	100	100	100	1	1	قصر هلال
Ksibet Mediouni	400	400	270	270	7	7	قصبية المديوني
Sayada Lamta Bouhjar							صيادة لمطة بوحجر
Total	14480	14480	5614	5614	124	124	المجموع

Source : Commissariat Régional au Développement Agricole

المصدر: المندوبية الجهوية للتنمية الفلاحية

مراكز تجميع الحليب حسب المعتمدية
Evolution de la collecte du lait par délégation

Délégation	الكمية المجمعة (1000 لتر) Quantité collectée (1000L)		طاقة التبريد لتر/يوم capacité de refroidissement (Litre)		مراكز التجميع Centres de collecte		المعتمدية
	2021	2020	2021	2020	2021	2020	
Zeramdine	918	966	5200	5200	1	1	زرمدين
Beni Hassen					0	0	بني حسان
Jammel	3176	2773	16085	16085	1	1	جمال
Bembla	2882	2717	9100	9100	1	1	بنبله
Moknine	14669	15216	49010	49010	4	4	المكنين
Bekalta	1474	1544	15100	15100	1	1	البقالطة
Teboulba	5047	4777	21000	21000	2	2	طبلبة
Ksar Helal					0	0	قصر هلال
Ksibet Mediouni	4437	1907	6500	6500	1	1	قصبية المديوني
Total	32602	29900	121995	121995	11	11	المجموع

Source : Commissariat Régional au Développement Agricole

المصدر: المندوبية الجهوية للتنمية الفلاحية

الصيد البحري
Pêche

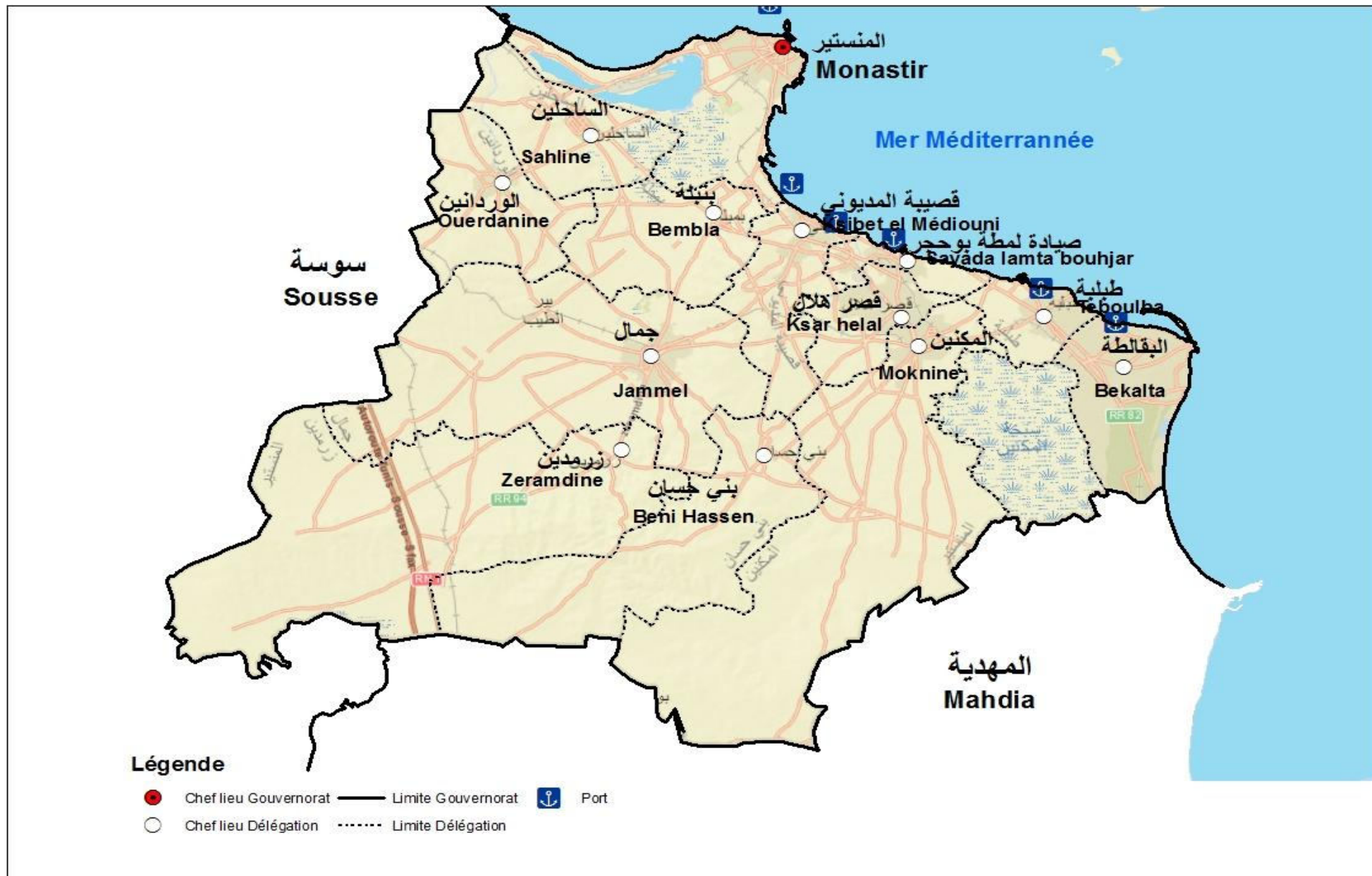
تطور أسطول وإنتاج الصيد البحري حسب الميناء

Evolution des flottilles et de production de la pêche selon le port

Port	اليد العاملة Postes d'emploi		إنتاج الصيد البحري (طن) Production de pêche (tonne)		عدد مراكب الصيد Nbre des flottilles de pêche		الميناء
	2021	2020	2021	2020	2021	2020	
Monastir	1264	1234	2170	2671	347	344	المنستير
Khenis	102	102	93	83	34	34	خنيس
Ksibet El Mediouni	176	152	98	67	55	47	قصبية المديوني
Sayada	925	971	2452	2563	239	237	صيادة
teboulba	3074	3041	19376	24819	567	552	طبليبة
Bekalta	404	348	2939	2438	93	83	البقالطة
TOTAL	5945	5848	27128	32641	1335	1297	الجملة

Source : Commissariat Régional au Développement Agricole

المصدر: المندوبية الجهوية للتنمية الفلاحية



الطاقة
Energie

استهلاك الطاقة الكهربائية (ضغط متوسط)
Consommation de l'énergie électrique (Moyenne tension)

Unité: Million KWH

الوحدة : مليون كيلوات /ساعة

Délégation	الاستهلاك السياحي Usage touristique		الاستهلاك الصناعي Usage industriel		المعتمدية
	2021	2020	2021	2020	
Monastir	22.0	14	21	17	المنستير
Ouerdanine		0	7	6	الوردانين
Sahline		3	23	22	الساحلين
Zeramdine		1	18	17	زرمدين
Beni Hassen		0	44	41	بني حسان
Jammel		1	39	37	جمال
Bembla		0.71	39	37.17	بنبله
Moknine			53	22.27	المكنين
Bekalta	0.2	0.1	4	3.9	البقالطة
Teboulba			4	36.04	طبلبة
Ksar Helal			34	31.52	قصر هلال
Ksibet Mediouni			34	35.01	قصبية المديوني
Sayada Lamta Bouhjar			27	50.92	صيادة لمطة بوحجر
Total	22.18	19.85	347	356.85	كامل الولاية

Source : Steg;

المصدر : الشركة التونسية للكهرباء و الغاز

استهلاك الطاقة الكهربائية حسب الاستعمال (ضغط منخفض)
Consommation de l'énergie électrique selon l'usage (Basse tension)

Unité: Million KWH

الوحدة : مليون كيلوات /ساعة

Délégation	الاستهلاك الفلاحي Usage Agricole		الاستهلاك الصناعي Usage industriel		الاستهلاك المنزلي Usage domestique		المعمدية
	2021	2020	2021	2020	2021	2020	
Monastir	2.5	2.00	2.3	2.79	76.16	72.79	المنستير
Ouerdanine	1.7	1.50	2.2	1.86	9.56	9.13	الوردانين
Sahline	1.6	1.00	1.0	0.93	17.00	16.63	الساحلين
Zeramdine	0.6	0.50	0.5	0.46	16.45	16.29	زرمدين
Beni Hassen	1.1	1.00	4.88	4.64	7.88	7.76	بني حسان
Jammel	1.7	1.50	2.01	1.86	50.53	50.13	جمال
Bembla	0.7	0.50	0.53	0.46	16.03	15.29	بنبله
Moknine			1.817	1.81	29.781	29.662	المكنين
Bekalta			0.434	0.432	7.506	7.476	البقالطة
Teboulba			2.377	2.368	17.442	17.373	طبلبة
Ksar Helal			2.875	2.864	23.323	23.23	قصر هلال
Ksibet Mediouni			0.974	0.97	14.863	14.804	قصبية المديوني
Sayada Lamta Bouhjar			0.916	0.912	12.784	12.823	صياده لمطة بوحجر
Total	9.90	8.00	22.86	22.36	299.31	293.39	كامل الولاية

Source : Steg:

المصدر : الشركة التونسية للكهرباء و الغاز

استهلاك الغاز و عدد المشتركين (ضغط منخفض)
Consommation du gaz de ville et nombre des abonnés (Basse pression)

Unité: Million de thermies

الوحدة : مليون وحدة حرارية

Délégation	الاستهلاك Consommation		المشتركون Abonnés		المعتمدية
	2021	2020	2021	2020	
Monastir	164	163	28230	26990	المنستير
Ouerdanine					الوردانين
Sahline	31	29	5149	5114	الساحلين
Zeramidine	22	21	3973	3648	زرمدين
Beni Hassen	6	4	810	693	بني حسان
Jammel	33	32	5149	5695	جمال
Bembla	10	9	1832	1607	بنبله
Moknine	17	16.07	6641	5896	المكنين
Bekalta	2.0	1.92	1596	1417	البقالطة
Teboulba	5.0	4.78	2845	2526	طبلبة
Ksar Helal	25.0	23.77	9487	8423	قصر هلال
Ksibet Mediouni	5.2	4.93	3073	2729	قصبية المديوني
Sayada Lamta Bouhjar	18.0	17.07	5479	4865	صيادة لمطة بوحجر
Total	338	327	74264	69604	كامل الولاية

Source : Steg:

المصدر : الشركة التونسية للكهرباء و الغاز

استهلاك الغاز و عدد المشتركين (ضغط متوسط)
Consommation du gaz de ville et nombre des abonnés (Moyen pression)

Unité: Million de thermies

الوحدة : مليون وحدة حرارية

Délégation	الاستهلاك Consommation		المشتركون Abonnés		المعمدية
	2021	2020	2021	2020	
Monastir	91.0	44.0	83	94	المنستير
Ouerdanine					الوردانين
Sahline	9.5	4.6	10	8	الساحلين
Zeramdine	5.8	2.8	4	5	زرمدين
Beni Hassen					بني حسان
Jammel	10	5.6	14	12	جمال
Bembla	27	13.3	30	27	بنبله
Moknine	69.78	85.82	5	5	المكنين
Bekalta	1.81	1.15	1	1	البقالطة
Teboulba	129.74	119.71	3	3	طبليبة
Ksar Helal	131.23	44.89	13	13	قصر هلال
Ksibet Mediouni	4.14	2.93	2	2	قصبية المديوني
Sayada Lamta Bouhjar	48.59	114.01	9	9	صيادة لمطة بوحجر
Total	529	353	174	180	كامل الولاية

Source : Steg:

المصدر : الشركة التونسية للكهرباء و الغاز

استهلاك الماء الصالح للشرب حسب الاستعمال
Consumption d'eau potable par usage

Unité: Milliers de mètres cubes

الوحدة: ألف متر مكعب

Délégation	الاستهلاك السياحي Usage touristique		الاستهلاك الصناعي Usage industriel		الاستهلاك المنزلي Usage domestique		المعمدية
	2021	2020	2021	2020	2021	2020	
Monastir	743	724	710	690	4628	4439	المنستير
Ouerdanine			26	24	888	862	الوردانين
Sahline	200	180	61	65	1199	1164	الساحلين
Zeramdine			265	149	1090	1062	زرمدين
Beni Hassen			27	26	538	524	بني حسان
Jammel			66	70	2347	2279	جمال
Bembla			369	329	1191	1155	بنبله
Moknine			660	647	3436	3369	المكنين
Bekalta	7	6	23	22	1567	1537	البقالطة
Teboulba			88	86	1732	1699	طبلبة
Ksar Helal			390	383	1945	1907	قصر هلال
Ksibet Mediouni			68	67	1681	1649	قصبية المديوني
Sayada Lamta Bouhjar			131	129	1054	1034	صيادة لمطة بوحجر
Total Gouvernorat	950	910	2884	2687	23296	22680	كامل الولاية

Source : SONEDE

المصدر: الشركة الوطنية لاستغلال وتوزيع المياه

البيئة ونوعية الحياة
Environnement
et Qualité de la Vie

مؤشرات حول البيئة وجودة الحياة

INDICATEURS D'ENVIRONNEMENT ET QUALITE DE LA VIE

INDICATEURS	في طور الإنجاز en cours de réalisation	السنة		المؤشرات
		2021	2020	
Gestion des déchets solides				التصرف في النفايات الصلبة
Décharges contrôlés		0	1	عدد المصبات المراقبة
Centres de transfert		6	6	عدد مراكز التحويل
Quantité de déchets collectés par les sociétés de recyclage (en T)		9	35	كمية النفايات المرفوعة من قبل شركات الرسكلة (طن)*
Assainissement des eaux usées				تطهير المياه المستعملة
Stations d'épuration		7	7	عدد محطات التطهير
Station de pompage		56	56	عدد محطات الضخ
Taux de branchement au réseau ONAS (milieu communal)		92.8	86.2	نسبة الربط بشبكة التطهير بالوسط البلدي (%)
Quantités des eaux en Mm3		14.67	15.398	كمية المياه المجمعة (م3)
Quantités des eaux traitées en Mm3		14.67	15.398	كمية المياه المعالجة (م3)
		1.889	1.493	كمية المياه المعالجة المعاد استعمالها (م3)
Utilisation des eaux traitées en irrigation				المياه المعالجة المستعملة في الري الفلاحي
Quantité en M m ³		1.889	1.493	الكمية (م ³)
Superficie irriguée (Ha)		160	160	المساحة المروية (هك)
terrains de golf		86	86	ملاعب صولجان
Terres Agricoles		74	74	أراضي فلاحية
Autres				أراضي أخرى
Espaces verts				المساحات الخضراء
Espaces verts par Habitant en milieu urbain en m2		5.7	5.7	مساحة المناطق الخضراء لكل ساكن في الوسط الحضري (م ² /س)
Parcs urbains		1	1	عدد المنتزهات الحضرية
Superficie Globale en Ha		34	34	المساحة الجمالية للمنتزهات (هك)
Superficie Aménagée en Ha		2	2	المساحة المهيأة للمنتزهات (هك)
Qualité de l'air				نوعية الهواء
Station fixe de contrôle de la qualité de l'air				عدد المحطات الثابتة لمراقبة نوعية الهواء
Forêts et diversification biologique				الغابات والتنوع البيولوجي
Parcs nationaux en Ha				مساحة الحدائق الوطنية (جزيرتي زميرة وزميرة) (هك)
Réserves naturelles en Ha				مساحة المحميات الطبيعية (هك)
Plantation Forestière et Pâturages en Ha		19	25	الغراسات الغابية والرعية (هك)
Exploitation Agricole: Terres Agricoles irriguées par technique d'économie de l'eau				الاستغلال الزراعي : الأراضي الفلاحية المروية المجهزة بتقنيات الاقتصاد في الماء
Superficies Agricoles en Ha		4866	4860	المساحة (هك)
en %		97	97	النسبة (%)
Superficie des terres réservées à l'agriculture biologique en Ha		7043	7064	المساحة المخصصة للفلاحة البيولوجية (هك)

Source: CRDA; arrondissement municipalités (Gouvernorat de); ONAS-

المصدر: المندوبية الجهوية للتنمية الفلاحية ، دائرة البلديات بمركز الولاية، الديوان الوطني للتطهير

تطور عدد المشتركين بشبكة التطهير وعدد محطات التطهير والضخ

Evolution du nombre d'abonnés et des stations d'épuration et de pompage

Commune	Ville	طول الشبكة (كم)	محطات الضخ		عدد المنتفعين بشبكة التطهير		محطات التطهير		المنطقة البلدية
			Stations de pompage		Nbre des bénéficiaires au réseau d'Assainissement		Stations d'épuration		
			2021	2020	2021	2020	العدد	المدن المتبناة	
Monastir	Monastir	252	16	15	41636	39889			المنستير
Bembla	Bembla- El Manara	43.005	1	1	4065	3978	الفرينة		بنبلية
Khenis	Khenis	34.006	3	3	3589	3578			خنيس
EL Masdour-Menzel Harb	EL Masdour-Menzel Harb	18.705	2	2	1523	1503			مصدر - منزل الحرب
Sahline	Sahline - M'otmar	64.643	3	3	6455	6341	الساحلين		الساحلين
Sidi Ameer	Sidi Ameer - Masjed Aïssa	22.1401	2	2	2296	2285			سيدي عامر - مسجد عيسى
Ouerdanine	Ouerdanine	68.458	3	3	6427	6401	الوردانين		الوردانين
Moknine	Moknine	156.449	2	2	18780	18169			المكنين
Teboulba	Teboulba	71.576	4	4	13814	13296	المكنين		طبلية
Bekalta	Bekalta	43.244	2	2	6977	6934			البقالطة
		1.634	2		1129				منزل فارسي
Ksar Hellal	Ksar Hellal	160.085	4	4	22071	17025			قصر هلال
Sayada	Sayada	39.691	1	1	4878	4853	صيادة-لمطة بو حجر		صيادة
Lamta	Lamta	22.125	1	1	2258	2242			لمطة
Bouhjar	Bouhjar	19.897	0		1981	1970			بو حجر
Benen	Benen - Bodher	39.883	1	1	4531	4257			بنان
Ksibet El Mediouni	Ksibet El Mediouni	45.695	3	3	4708	4619			قصبية المديوني
Jamel	Jamel	115.8998	0		14509	14225	جمال		جمال
Zéramdine	Zéramdine	58.9482	3	3	5335	5259			زرمدين
Zaouiet Kontoch	Zaouiet Kontoch	26.387	0		2199	2125			زاوية قنطش
Menzel En-Nour	Menzel En-Nour	30.14656	2	2	3337	3261			منزل النور
Beni Hassen	Beni Hassen	39.536	3	3	3130	3106	بني حسان		بني حسان
Touza	Touza	25.817	1	1	2210	2221			طوزة
Total Gouvernorat		1400.33	59	56	177838	167537	7		كامل الولاية

Source: ONAS - District du gouvernorat

المصدر: الديوان الوطني للتطهير

Légende

● Chef lieu Gouvernorat

○ Chef lieu Délégation

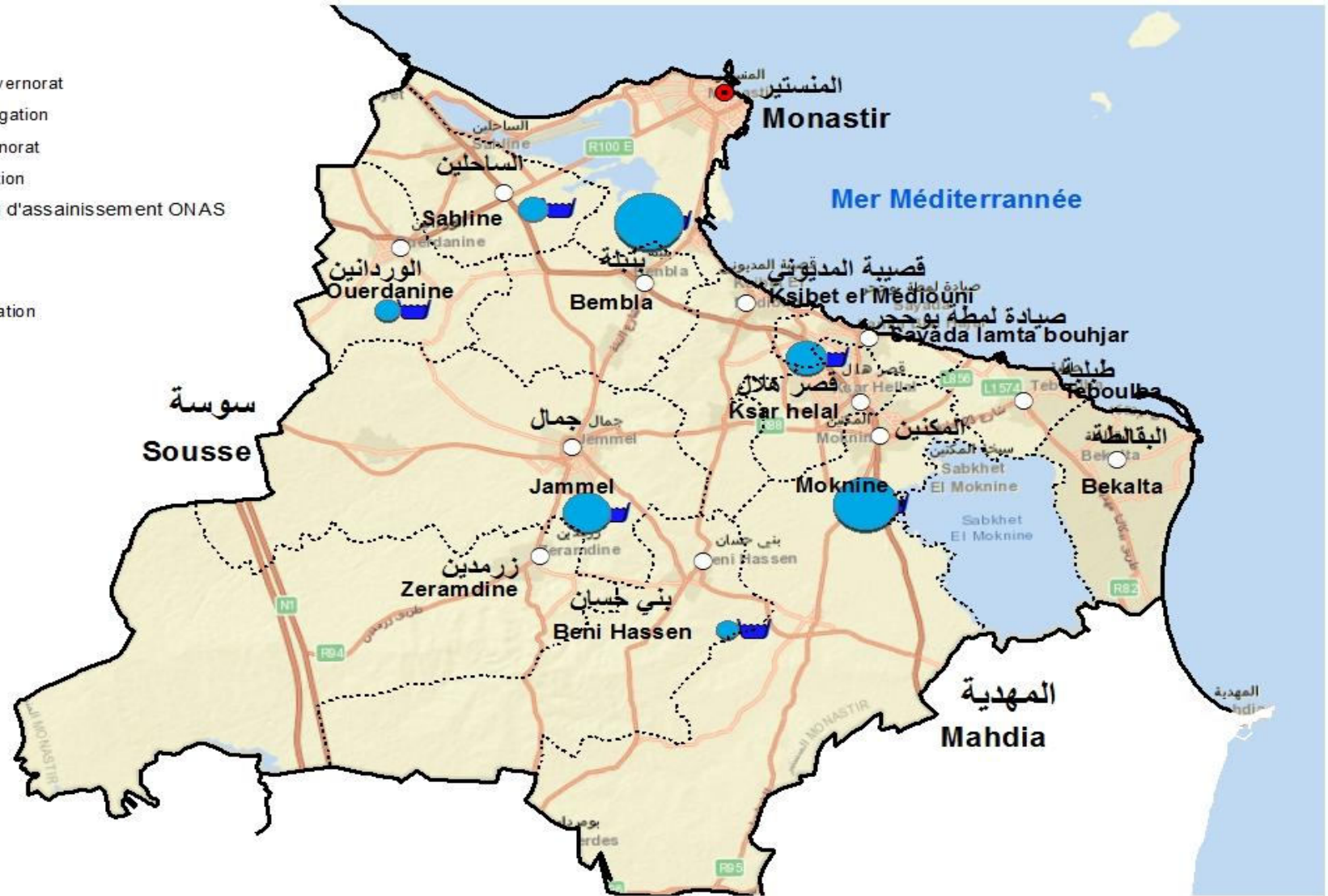
— Limite Gouvernorat

----- Limite Délégation

Abonnés au réseau d'assainissement ONAS

● 33 000

⚡ Station d'épuration



الصناعة والمناطق الصناعية
Industrie et Zones Industrielles

توزيع المؤسسات الصناعية *
Répartition des entreprises industrielles *

Délégation	الصناعات الالكترونية و الكهربائية و IEEE		الصناعات الميكانيكية والتعدينية IMM		صناعة مواد البناء والخزف والبلور IMCCV		الصناعات الغذائية والفلاحية I.A.A		مجموع المؤسسات الصناعية Total entreprises		المعتمدية
	2021	2020	2021	2020	2021	2020	2021	2020	2021	2020	
Monastir	3	3	4	4	2	2	3	2	56	54	المنستير
Ouerdanine	2	2	-	-	-	-	-	-	23	22	الوردانين
Sahline	1	1	7	6	2	2	3	3	58	54	الساحلين
Zeramdine	1	1	-	-	2	2	4	4	22	22	زرمدين
Beni Hassen	1	1	-	-	1	1	4	1	19	16	بني حسان
Jammel	2	2	6	6	5	5	2	2	76	64	جمال
Bembla	5	4	3	3	7	7	1	1	80	75	بنبلية
Moknine	1	2	4	4	2	2	7	6	63	64	المكنين
Bekalta	-	-	-	-	-	-	3	3	10	9	البقالطة
Teboulba	-	-	3	2	1	1	4	5	56	53	طبليبة
Ksar Helal	3	2	-	-	1	1	1	1	57	54	قصر هلال
Ksibet Mediouni	-	-	3	3	-	-	1	1	45	41	قصبية المديوني
Sayada Lamta Bouhjar	-	-	1	-	-	-	1	1	43	33	صيادة لمطة بوججر
Total Gouvernorat	19	18	31	28	23	23	34	30	608	561	كامل الولاية
Total Tunisie	326	330	592	604	368	386	1014	1030	4918	5028	كامل البلاد

Source:APII

*Entreprises employant 10 et plus عمال فما فوق

المصدر : وكالة النهوض بالصناعة والتجديد

توزيع المؤسسات الصناعية (بتبع) *
Répartition des entreprises industrielles (suite)*

Délégation	صناعات مختلفة ID		صناعة الجلود والأحذية ICC		صناعة الخشب والخفاف و التآثيث IBLA		صناعة النسيج والملابس I.T.H		الصناعات الكيماوية Industries Chimiques		المعتمدة
	2021	2020	2021	2020	2021	2020	2021	2020	2021	2020	
	Monastir	1	1	0	-	2	2	40	39	1	
Ouerdanine	-	-	-	-	1	1	18	17	2	2	الوردانين
Sahline	7	8	1	0	1	1	26	23	10	10	الساحلين
Zeramdine	1	1	-	-	-	-	13	13	1	1	زرمدين
Beni Hassen	-	-	-	-	-	-	13	13	-	-	بني حسان
Jammel	2	3	-	-	2	1	55	44	2	1	جمال
Bembla	2	2	-	-	1	1	57	53	4	4	بنبله
Moknine	2	1	1	1	-	-	45	46	2	2	المكنين
Bekalta	-	-	-	-	-	-	6	5	1	1	البقالطة
Teboulba	1	1	-	-	-	-	45	42	2	2	طبليبه
Ksar Helal	2	2	1	1	1	1	44	43	4	3	قصر هلال
Ksibet Mediouni	3	3	-	-	-	-	33	28	5	6	قصيبة المديوني
Sayada Lamta Bouhjar	-	-	-	-	-	-	40	31	1	1	صياده لمطه بوحجر
Total Gouvernorat	21	22	3	2	8	7	435	397	35	34	كامل الولاية
Total Tunisie	272	208	192	208	168	175	1457	1477	529	544	كامل البلاد

Source:APII

*Entreprises employant 10 et plus عمال فما فوق

المصدر : وكالة النهوض بالصناعة والتجديد

توزيع اليد العاملة الصناعية*
Répartition des employés industriels*

Délégation	الصناعات الالكترونية و الكهربائية والكهرومنزلية و IEEEE		الصناعات الميكانيكية والتعدينية و IMM		صناعة مواد البناء والخزف والبور و IMCCV		الصناعات الغذائية والفلاحية و I.A.A		مجموع اليد العاملة الصناعية و Total employés industriels		المعمدية
	2021	2020	2021	2020	2021	2020	2021	2020	2021	2020	
	Monastir	470	470	284	283	51	51	95	85	5029	
Ouerdanine	89	104	-	-	-	-	-	-	1744	1745	الوردانين
Sahline	296	296	575	549	42	42	211	211	5479	5106	الساحلين
Zeramdine	520	520	-	-	1318	1318	83	81	3300	3184	زرمدين
Beni Hassen	17	17	-	-	380	380	60	10	3091	2990	بني حسان
Jammel	34	34	1038	1043	925	925	49	49	6892	6685	جمال
Bembla	406	370	215	215	741	761	45	45	7404	7403	بنيلة
Moknine	700	754	223	292	110	131	159	154	7152	7324	المكنين
Bekalta	-	-	-	-	-	-	93	93	409	393	البقالطة
Teboulba	-	-	284	274	224	224	432	447	4860	4726	طبلية
Ksar Helal	670	1082	-	-	19	19	10	10	9660	9839	قصر هلال
Ksibet Mediouni	-	-	54	54	-	-	20	10	4386	4225	قصبية المديوني
Sayada Lamta Bouhjar	-	-	16	-	-	-	62	62	2987	2227	صيادة لمطة بوججر
Total Gouvernorat	3202	3647	2689	2710	3810	3851	1319	1257	62393	60740	كامل الولاية
Total Tunisie	108949	105847	46031	45606	25169	25680	74548	73790	520076	516072	كامل البلاد

Source:APII

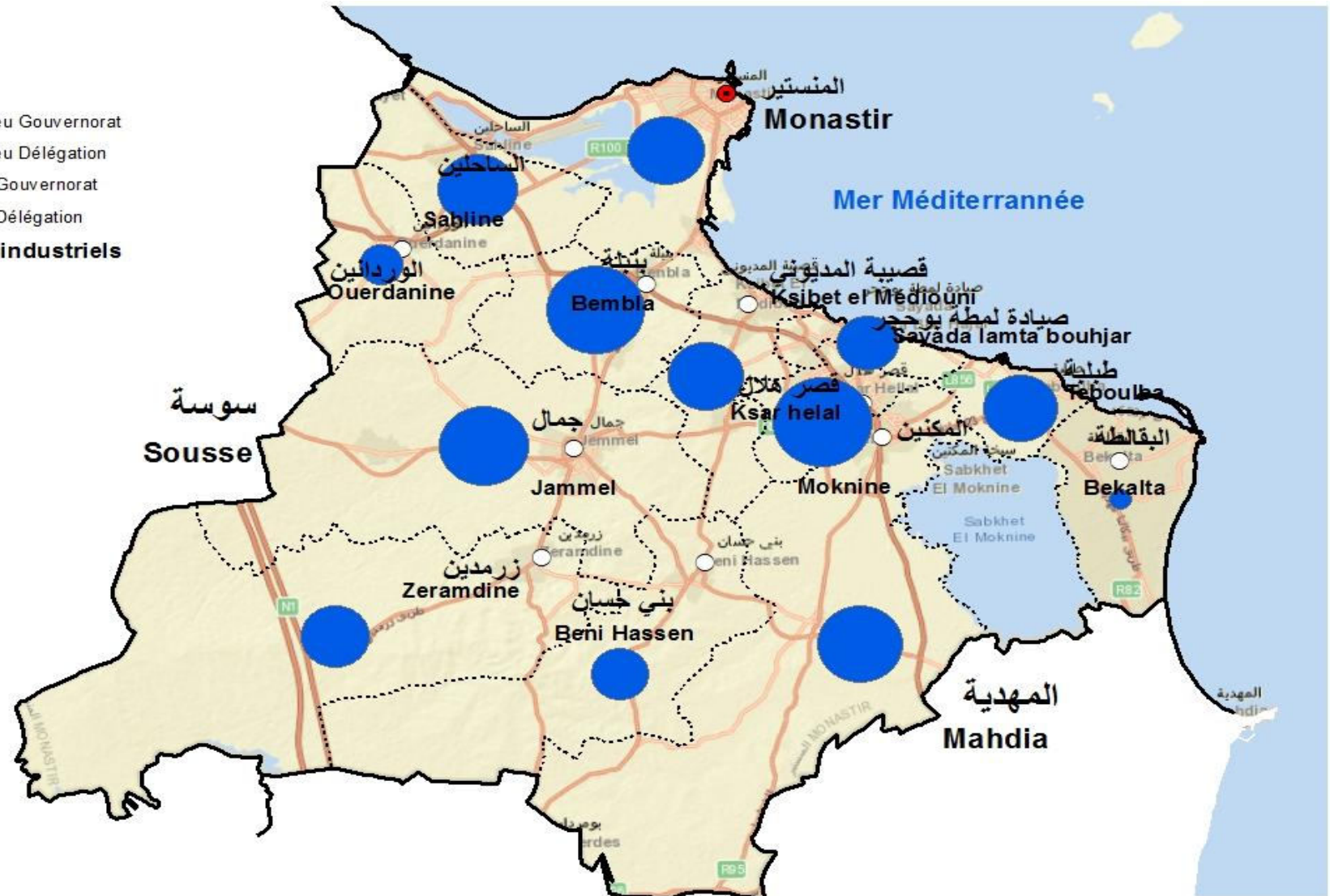
المؤسسات الصناعية المشغلة لعشرة عمال فما فوق و 10 et plus Employing Enterprises

المصدر : وكالة النهوض بالصناعة والتجديد

Légende

- Chef lieu Gouvernorat
- Chef lieu Délégation
- Limite Gouvernorat
- ⋯ Limite Délégation

Employés industriels



توزيع اليد العاملة الصناعية (يتبع)*
Répartition des employés industriels (suite)*

Délégation	صناعات مختلفة ID		صناعة الجلود والأحذية ICC		صناعة الخشب والخفاف و التآثيث IBLA		صناعة النسيج والملابس I.T.H		الصناعات الكيماوية Industries Chimiques		المعمدية
	2021	2020	2021	2020	2021	2020	2021	2020	2021	2020	
Monastir	90	90	0	-	210	210	3729	3604	100	100	المنستير
Ouerdanine	-	-	-	-	18	18	1557	1543	80	80	الوردانين
Sahline	447	459	22	0	21	18	3343	2996	522	535	الساحلين
Zeramdine	55	55	-	-	-	-	1304	1190	20	20	زرمدين
Beni Hassen	-	-	-	-	-	-	2634	2583	-	-	بني حسان
Jammel	105	390	-	-	53	42	4653	4177	35	25	جمال
Bembla	72	72	-	-	22	22	5597	5264	306	306	بنبله
Moknine	26	13	80	80	-	-	5795	5841	59	59	المكنين
Bekalta	-	-	-	-	-	-	302	286	14	14	البقالطة
Teboulba	11	11	-	-	-	-	3748	3609	161	161	طبلية
Ksar Helal	161	161	207	552	70	80	8164	8474	359	325	قصر هلال
Ksibet Mediouni	480	480	-	-	-	-	3133	2963	699	718	قصبية المديوني
Sayada Lamta Bouhjar	-	-	-	-	-	-	2839	2095	70	70	صياده لمطه بوحجر
Total Gouvernorat	1447	1731	309	632	394	390	46798	44625	2425	2413	كامل الولاية
Total Tunisie	25126	23130	25033	23403	7774	9057	151082	153816	56364	55743	كامل البلاد

Source:APII

*المؤسسات الصناعية المشغلة لعضرة عمال فما فوق 10 et plus Employers

المصدر : وكالة النهوض بالصناعة والتجديد

توزيع المؤسسات الصناعية المصدرة كليا*

Répartition des entreprises industrielles totalement exportatrices*

Délégation	الصناعات الالكترونية و الكهربائية و IEEE		الصناعات الميكانيكية والتعدينية IMM		صناعة مواد البناء والخزف والبلور IMCCV		الصناعات الغذائية والفلاحية I.A.A		مجموع المؤسسات الصناعية Total entreprises		المعتدية
	2021	2020	2021	2020	2021	2020	2021	2020	2021	2020	
Monastir	2	2	-	0	-	-	1	1	42	42	المنستير
Ouerdanine	2	2	-	0	-	-	-	-	20	19	الوردانين
Sahline	1	1	5	4	-	-	-	-	39	35	الساحلين
Zeramdine	1	1	-	0	-	-	1	1	14	14	زرمدين
Beni Hassen	-	-	-	-	-	-	-	-	13	13	بني حسان
Jammel	2	2	3	3	1	1	2	2	63	52	جمال
Bembla	5	4	-	0	-	-	-	-	61	57	بنبلية
Moknine	-	2	-	1	-	-	-	-	50	50	المكنين
Bekalta	-	-	-	-	-	-	1	1	2	3	البقالطة
Teboulba	-	-	1	1	-	-	-	-	29	26	طبلة
Ksar Helal	2	1	-	0	-	-	-	-	33	33	قصر هلال
Ksibet Mediouni	-	-	1	1	-	-	-	-	33	28	قصبية المديوني
Sayada Lamta Bouhjar	-	-	-	-	-	-	1	1	30	25	صيادة لمطة بوحجر
Total Gouvernorat	15	15	10	10	1	1	6	6	429	397	كامل الولاية
Total Tunisie	219	221	183	179	22	20	200	197	2156	2200	كامل البلاد

Source:APII

*المؤسسات الصناعية المشغلة لعشرة عمال فما فوق

المصدر : وكالة النهوض بالصناعة والتجديد

توزيع المؤسسات الصناعية المصدرة كليا (يتبع)*

Répartition des entreprises industrielles totalement exportatrices (suite)*

Délégation	صناعات مختلفة ID		صناعة الجلود والأحذية ICC		صناعة الخشب والخفاف و التاثيث IBLA		صناعة النسيج والملابس I.T.H		الصناعات الكيماوية Industries Chimiques		المعمدية
	2021	2020	2021	2020	2021	2020	2021	2020	2021	2020	
Monastir	1	1	-	-	-	-	37	37	1	1	المنستير
Ouerdanine	-	-	-	-	1	1	17	16	-	-	الوردانين
Sahline	4	5	1	0	-	-	26	23	2	2	الساحلين
Zeramdine	-	-	-	-	-	-	12	12	-	-	زرمدين
Beni Hassen	-	-	-	-	-	-	13	13	-	-	بني حسان
Jammel	1	2	-	-	-	-	53	42	1	-	جمال
Bembla	1	1	-	-	-	-	54	51	1	1	بنبله
Moknine	-	1	1	1	-	-	45	45	-	-	المكنين
Bekalta	-	-	-	-	-	-	1	2	-	-	البقالطة
Teboulba	-	-	-	-	-	-	27	24	1	1	طببله
Ksar Helal	-	-	1	1	-	-	29	30	1	1	قصر هلال
Ksibet Mediouni	1	1	-	-	-	-	30	25	1	1	قصبية المديوني
Sayada Lamta Bouhjar	-	-	-	-	-	-	29	24	-	-	صيادة لمطة بوحجر
Total Gouvernorat	8	11	3	2	1	1	373	344	8	7	كامل الولاية
Total Tunisie	71	71	138	151	19	18	1174	1208	130	135	كامل البلاد

Source:APII

*Entreprises employant 10 et plus عمال فما فوق

المصدر : وكالة النهوض بالصناعة والتجديد

توزيع اليد العاملة الصناعية بالمؤسسات المصدرة كليا*

Répartition des employés industriels aux entreprises totalement exportatrices*

Délégation	الصناعات الالكترونية و الكهربائية IEEE		الصناعات الميكانيكية والتعدينية IMM		صناعة مواد البناء والخزف والبلور IMCCV		الصناعات الغذائية والفلاحية I.A.A		مجموع اليد العاملة الصناعية Total employés industriels		المعمدية
	2021	2020	2021	2020	2021	2020	2021	2020	2021	2020	
Monastir	450	450	-	0	-	-	75	75	4297	4207	المنستير
Ouerdanine	89	104	-	0	-	-	-	-	1568	1569	الوردانين
Sahline	296	296	396	370	-	-	-	-	4383	3999	الساحلين
Zeramdine	520	520	-	0	-	-	45	45	1849	1735	زرمدين
Beni Hassen	-	-	-	-	-	-	-	-	2634	2583	بني حسان
Jammel	34	34	93	96	12	12	49	49	4869	4670	جمال
Bembla	348	370	-	0	-	-	-	-	6493	6199	بنبلية
Moknine	833	754	67	69	-	-	-	-	6635	6745	المكنين
Bekalta	-	-	-	-	-	-	53	53	214	198	اليقالطة
Teboulba	-	-	134	134	-	-	-	-	2763	2763	طبليبة
Ksar Helal	652	1064	-	0	-	-	-	-	8095	8427	قصر هلال
Ksibet Mediouni	-	-	24	24	-	-	-	-	3012	2896	قصبية المديوني
Sayada Lamta Bouhjar	-	-	-	-	-	-	62	62	2205	1906	صيادة لمطة بوحجر
Total Gouvernorat	3222	3592	714	693	12	12	284	284	49017	47897	كامل الولاية
Total Tunisie	101100	97669	22007	20848	789	768	17466	16124	343159	337024	كامل البلاد

Source:API

*Entreprises employant 10 et plus عمال فما فوق

المصدر : وكالة النهوض بالصناعة والتجديد

توزيع اليد العاملة الصناعية بالمؤسسات المصدرة كليا (يتبع)*

Répartition des employés industriels aux entreprises totalement exportatrices (suite)*

Délégation	صناعات مختلفة ID		صناعة الجلود والأحذية ICC		صناعة الخشب والخفاف و التآثيث IBLA		صناعة النسيج والملابس I.T.H		الصناعات الكيماوية Industries Chimiques		المعتمدية
	2021	2020	2021	2020	2021	2020	2021	2020	2021	2020	
Monastir	90	90	-	-	-	-	3582	3492	100	100	المنستير
Ouerdanine	-	-	-	-	18	18	1467	1447	-	-	الوردانين
Sahline	170	181	22	0	-	-	3343	2996	156	156	الساحلين
Zeramdine	-	-	-	-	-	-	1284	1170	-	-	زرمدين
Beni Hassen	-	-	-	-	-	-	2634	2583	-	-	بني حسان
Jammel	80	365	-	-	-	-	4591	4114	10	-	جمال
Bembla	50	42	-	-	-	-	5905	5222	190	217	بنبله
Moknine	-	13	-	80	-	-	5875	5829	-	-	المكنين
Bekalta	-	-	-	-	-	-	161	145	-	-	البقالطة
Teboulba	-	-	-	-	-	-	2763	2618	11	11	طبلية
Ksar Helal	-	-	207	552	-	-	7204	7540	32	135	قصر هلال
Ksibet Mediouni	20	20	-	-	-	-	3012	2842	10	10	قصبية المديوني
Sayada Lamta Bouhjar	-	-	-	-	-	-	2143	1844	-	-	صيادة لمطة بوحجر
Total Gouvernorat	410	711	229	632	18	18	43964	41842	509	629	كامل الولاية
Total Tunisie	11358	9575	23381	21708	1953	2228	136026	139472	29079	28634	كامل البلاد

Source:APII

*Entreprises employant 10 et plus عمال فما فوق

المصدر : وكالة النهوض بالصناعة والتجديد

معطيات حول المناطق الصناعية (المساحة والمقاسم)

Zones Industrielles (Superficies + Lotissements)

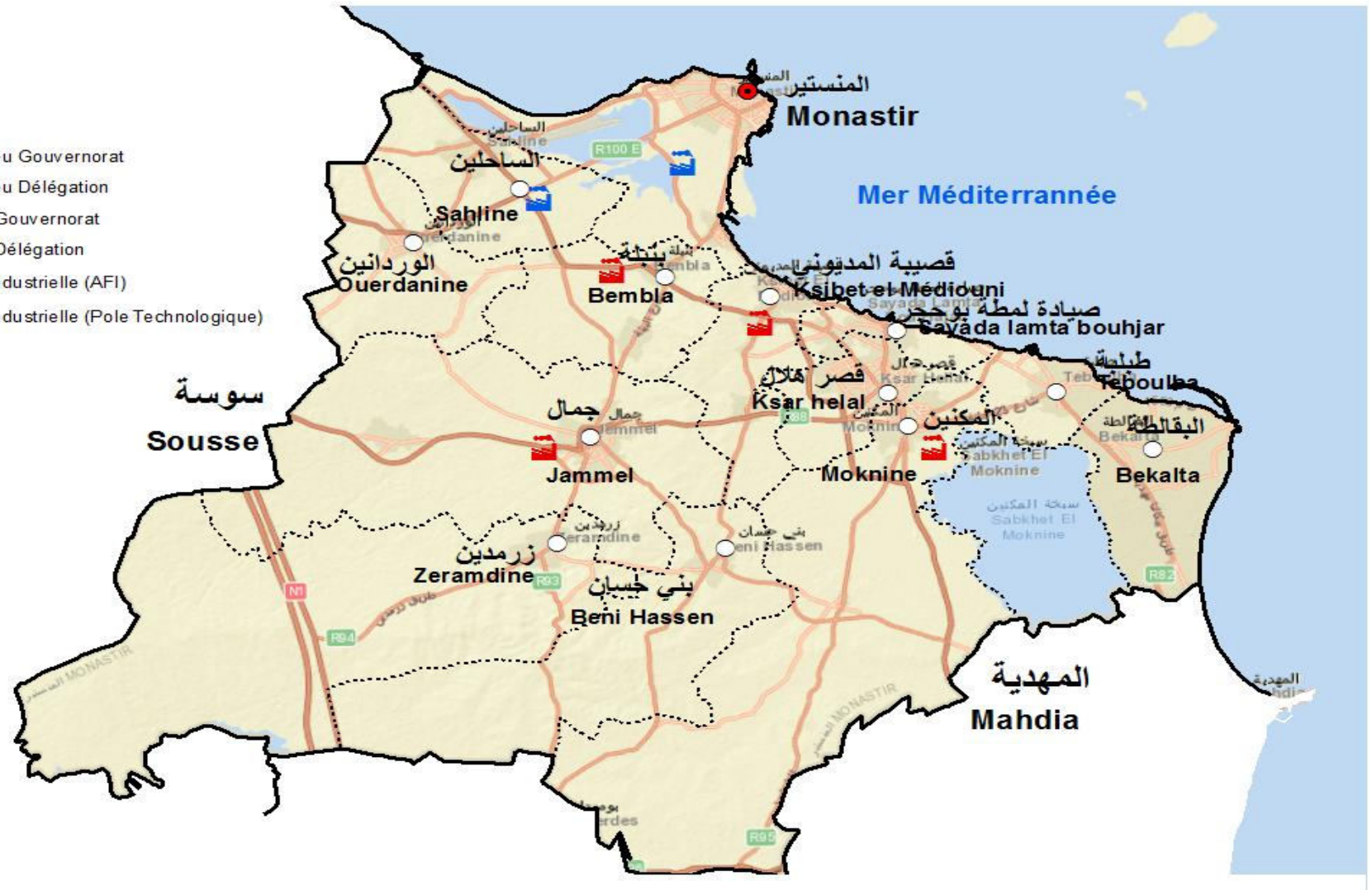
Délégation	zone industrielle	المقاسم المباعة (Lotissements vendus)				Lotissement المقاسم	المساحة المهينة (هك)	المناطق الصناعية	المعتمدية
		المساحة (هك)		العدد					
		2021	2020	2021	2020				
Monastir	KHENISS						32	منطقة القطب التكنولوجي (Néotex)	المنستير
	KHENISS	6.6	4.5	12	9	93	47	منطقة التكملة بالقطب التكنولوجي (Néotex)	
SAHLINE	SAHLINE	75.0	68.0	214	184	231	110	المنطقة الصناعية المساندة للقطب التكنولوجي (Néopark):	الساحلين
Moknine	Moknine	7.3	7.3	32	32	32	8.7	المكنين	المكنين
Benbla	Benbla	2.4	2.4	3	3	3	2.6	بنبلة	بنبلة
Bannane	Bannane	2.6	2.6	7	7	7	2.7	بنان	بنان
Jammel	Jammel	7.96	7.96	54	54	54	10	جمال	جمال
Total		101.86	92.76	322	289	420	213		المجموع

Source: AFI + Communes

المصدر: وكالة النهوض بالصناعة والتجديد + البلديات

Légende

- Chef lieu Gouvernorat
- Chef lieu Délégation
- Limite Gouvernorat
- - - - - Limite Délégation
-  Zone Industrielle (AFI)
-  Zone Industrielle (Pole Technologique)



المؤسسات بالمناطق الصناعية حسب الجنسية ونظام التصدير

Répartition des entreprises dans les ZI selon la nationalité et le régime d'exportation

zone industrielle	مصدرة كليا		أجنبية		مجموع المؤسسات الصناعية		المناطق الصناعية
	Totalement Exportatrice		Etrangères		Total entreprises industrielles		
	2021	2020	2021	2020	2021	2020	
Néotex	5	5	3	3	16	16	منطقة القطب التكنولوجي (Néotex) بالمنستير
Néotex	0	0	1	1	1	1	منطقة التكملة بالقطب التكنولوجي (Néotex)
Néopark	9	9	9	9	115	94	المنطقة الصناعية المساندة بالقطب التكنولوجي بالساحلين
Jammel	—	—	—	—	17	15	جمال
Bembla	3	3	1	1	4	4	بنبله
Moknine	5	5	3	3	11	11	المكنين
Benan	3	3	—	—	5	4	بنان
Ras Marj	1	1	1	1	1	1	رأس المرج منزل حياة
Total	26	26	18	18	170	146	المجموع

Source : AFI (Direction Régionale de sousse)

المصدر : الوكالة العقارية الصناعية (الإدارة الجهوية بسوسة)

السياحة والصناعات التقليدية
Tourisme et artisanat

تطور عدد الوحدات السياحية
Evolution du nombre d'unités touristiques

Zone touristique	طاقة الايواء الجمالية Capacité totale		منها النزل المصنفة Dont unités classées		العدد الجملي للوحدات السياحية Nbre total d'unités touristiques		المنطقة السياحية
	2021	2020	2021	2020	2021	2020	
TOTAL	24673	25223	46	47	52	53	كامل الولاية

ملاحظة: المؤسسات السياحية: نزل وإقامات ريفية ودور الاستضافة

Source :Commissariat régional du tourisme

المصدر: المندوبية الجهوية للسياحة

تطور عدد الإقامات السياحية
Evolution du nombre des pensions hôtelières

Zone touristique	طاقة الإيواء الجمالية		منها شقق و قرى سياحية		العدد الجملي للإقامات		المنطقة السياحية
	Capacité totale		Dont appartements et villages		Nbre total des pensions		
	2021	2020	2021	2020	2021	2020	
TOTAL	2144	2144	2	2	5	5	المجموع

Source :Commissariat régional du tourisme

المصدر: المندوبية الجهوية للتسيمة

تطور مؤشرات الاستغلال والإقامة
Evolution des indicateurs d'exploitation et de séjour

Zone touristique	معدل الإقامة (ليلة مقضاة)		معدل الإشغال (%)		عدد الليالي المقضاة		عدد الوافدين		المنطقة السياحية
	Durée de séjour		Taux d'occupation (%)		Nuitées		Nbre de touristes		
	2021	2020	2021	2020	2021	2020	2021	2020	
TOTAL	4	3	20	19	669501	487834	198936	145489	المجموع

Source :Commissariat régional du tourisme

المصدر: المندوبية الجهوية للسياحة

توزيع الحرفيين المتحصلين على وصول تسجيل حرفية بولاية المنستير حسب المصنعية والاختصاص
L'artisanat(Cumul)

Délégation	توزيع الحرفيين المتحصلين على البطاقة المهنية حسب مجالات الاختصاص إلى غاية سنة 2021 Artisans selon la spécialité jusqu'au2021									البطاقات المهنية (المجموع) Cartes professionnelles (cumul)		المصنعية
	حرف مختلفة	البلور	الطين والحجارة	المعادن	النباتات	الخشب	الجد والأحذية	الإكساء	النسيج	2021	2020	
Monastir	435	0	29	80	3	24	11	665	673	1920	1861	المنستير
Ouerdanine	133	0	1	33	0	3	3	245	392	810	799	الوردانين
Sahline	79	0	3	18	0	2	7	51	104	264	257	الساحلين
Zeramdine	25	0	1	8	0	4	1	62	213	314	310	زرمدين
Beni Hassen	12	0	4	3	25	0	15	56	77	192	191	بني حسان
Jammel	121	0	7	37	8	8	66	157	64	468	445	جمال
Bembla	50	0	4	22	0	2	4	42	424	548	538	بنبله
Moknine	248	0	403	264	521	15	43	634	1171	3299	3262	المكنين
Bekalta	84	0	11	15	62	6	0	155	66	399	391	البقالطة
Teboulba	76	0	20	18	5	12	4	158	23	316	308	طبلية
Ksar Helal	185	0	7	121	1	19	4	107	594	1038	1009	قصر هلال
Ksibet Mediouni	89	0	4	23	0	3	15	126	1333	1593	1580	قصبية المديوني
Sayada Lamta Bouhjar	44	0	3	13	2	4	3	56	453	577	573	صيادة لمطة بوحجر
Total Gouvernorat	1581	0	497	655	627	102	176	2514	5587	11738	11524	كامل الولاية

Source: Commissariat Régional de l'Artisanat

المصدر : المندوبية الجهوية للصناعات التقليدية

النقل والطرق

Transport et réseau routier

تطور شبكة الطرقات
Evolution du réseau routier

الوحدة: كلم

DELEGATION	المجموع TOTAL		المسالك الريفية Pistes rurales		المسالك غير المرقمة (الطرقات السياحية) Route non classées		الطرقات المرقمة Routes classées		المعتمدة
	2021	2020	2021	2020	2021	2020	2021	2020	
Monastir	74.430	74.430	21.930	21.930	7.500	7.500	45.000	45.000	المنستير
Ouerdanine	59.750	59.750	40.500	40.500			19.250	19.250	الوردانين
Sahline	39.776	39.776	8.300	8.300	9.830	9.830	21.646	21.646	الساحلين
Zeramdine	201.420	201.420	124.670	124.670			76.750	76.750	زرمدين
Beni Hassen	169.000	169.000	124.100	124.100	5.300	5.300	39.600	39.600	بني حسان
Jammel	167.170	167.170	94.500	94.500	9.900	9.900	62.770	62.770	جمال
Bembla	64.709	64.709	26.500	26.500	1.300	1.300	36.909	36.909	بنبله
Moknine	122.700	122.700	12.600	12.600	4.700	4.700	105.400	105.400	المكنين
Bekalta	61.100	61.100	39.700	39.700			21.400	21.400	البقالطة
Teboulba	42.862	42.862	26.000	26.000			16.862	16.862	طبلبة
Ksar Helal	47.851	47.851	24.200	24.200	4.000	4.000	19.651	19.651	قصر هلال
Ksibet Mediouni	44.400	44.400	6.400	6.400	2.000	2.000	36.000	36.000	قصبية المديوني
Sayada Lamta Bouhjar	65.715	65.715	50.445	50.445			15.270	15.270	صيادة لمطة بوحجر
TOTAL	1160.883	1160.883	599.845	599.845	44.530	44.530	516.508	516.508	المجموع

Source : Direction régionale de l'équipement et de l'habitat

المصدر: الإدارة الجهوية للتجهيز والاسكان

تطور شبكة الطرقات المرقمة
Evolution du réseau routier classé

الوحدة: كلم

DELEGATION	الطرقات المحلية Routes locales		الطرقات الجهوية Routes régionales		الطرقات الوطنية Routes nationales		الطرقات السيارة Autoroutes		المعتمدة
	2021	2020	2021	2020	2021	2020	2021	2020	
Monastir	12.9	12.9	33.0	33.0					المنستير
Ouerdanine	10.5	10.5	8.4	8.4					الوردانين
Sahline	7.7	7.7	13.9	13.9					الساحلين
Zeramdine	30.700	30.700	19.000	19.000	11.000	11.000	16.100	16.100	زرمدين
Beni Hassen	14.8	14.8	21.5	21.5					بني حسان
Jammel	31.3	31.3	29.5	29.5	4.0	4.0			جمال
Bembla	12.3	12.3	21.8	21.8					بنبلية
Moknine	30.9	30.9	72.1	72.1					المكنين
Bekalta	11.2	11.2	9.8	9.8					البقالطة
Teboulba	12.0	12.0	4.9	4.9					طبلية
Ksar Helal	16.7	16.7	8.8	8.8					قصر هلال
Ksibet Mediouni	10.4	10.4	23.5	23.5					قصبية المديوني
Sayada Lamta Bouhjar	12.0	12.0	5.8	5.8					صيادة لمطة بوحجر
TOTAL	213.408	213.408	272.000	272.000	15.000	15.000	16.100	16.100	المجموع

تطور عدد الرخص المسندة للنقل البرّي (مجموع الرخص)
Evolution de nombre des autorisations accordées au transport terrestre (cumul des autorisations)

Code géographique	DELEGATION	تاكسي جماعي		لواج		تاكسي		المعتمدية
		Taxi collectif		Louage		Taxi		
		2021	2020	2021	2020	2021	2020	
3251	Monastir	0	0	75	75	357	357	المنستير
3252	Ouerdanine	0	0	16	16	76	76	الوردانين
3253	Sahline	0	0	25	25	105	105	الساحلين
3254	Zeramdine	9	9	29	29	45	45	زرمدين
3255	Beni Hassen	5	5	21	21	45	45	بني حسان
3256	Jammel	17	17	69	69	44	44	جمال
3257	Bembla	1	1	33	33	84	84	بنبلّة
3258	Moknine	52	52	85	85	163	163	المكنين
3259	Bekalta	5	5	13	13	41	41	البقالطة
3260	Teboulba	0	0	43	43	82	82	طبلية
3261	Ksar Helal	1	1	55	55	80	80	قصر هلال
3262	Ksibet Mediouni	0	0	28	28	79	79	قصبية المديوني
3263	Sayada Lamta Bouhjar	0	0	35	35	79	79	صيادة لمطة بوحجر
32	TOTAL	90	90	527	527	1280	1280	المجموع

Source : Direction régionale de l'équipement et de l'habitat

المصدر: الإدارة الجهوية للتجهيز والإسكان

لم يتم اسناد أي رخصة جديدة سنة 2021

تطور النقل الحديدي حسب المحطة
Evolution Transport ferroviaire selon la station

Station	البضائع المفرغة(طن) Les marchandises débarquées(tonne)		البضائع المشحونة(طن) Les marchandises embarquées(tonne)		المغادرون Les sortants		الوافدون Les entrants		المحطة
	2020	2020	2021	2020	2021	2020	2021	2020	
1) Voyageurs (Métro du Sahel)					4 656 290	3 966 364	5 527 290	4 451 023	1)نقل المسافرين مترو الساحل
2) Voyageurs (longue trajet)					7 845	10 017	7 638	9 793	2) نقل مسافري الخطوط البعيدة
3) Tr. Marchandises									3) نقل البضائع
Ksibet Mediouni	560	1 200							* قصبية المديوني -بنان
Jammel	40 280	36 080							* جمال
Moknine	31 720	27 560							* المكنين
Bekalta	12 960	15 400							* البقالطة
TOTAL	85 520	80 240	0	0	4 664 135	3 976 381	5 534 928	4 460 816	المجموع

Source : SNCFT

المصدر: الشركة التونسية للملك الحديدية التونسية

النقل الجوي : مطار
Transport aérien: l'aéroport

Mouvement	الحركة الداخلية Mouvement intérieur		الحركة الدولية Mouvement international				الحركة
			غير المنتظمة Non régulier		منتظمة Régulier		
	2021	2020	2021	2020	2021	2020	
Les vols	3379	2866	985	419	3191	2434	الطيران
Les passagers	278	3	104845	40037	296018	243641	المسافرون
Les marchandises (kg)	0	0	0	0	4428	481	شحن البضائع (كغ)

Source : Office de l'aviation civile et des aéroports

المصدر : ديوان الطيران المدني والمطارات

الشركة النقل بالساحل إقليم المنستير
Société de transport du Sahel district monastir

البيانات	2021	2020	البيانات
Désignations			
Flotte			الأسطول
Bus	31	34	عدد الحافلات العادية
Capacité	2635	2785	طاقة الاستيعاب
Bus articulés	96	97	عدد الحافلات المزدوجة
Capacité	15360	15520	طاقة الاستيعاب
Activité			النشاط
Voyageurs transportés (1000 voyageurs) (urbain, banlieue et interurbain)	8209	7641	المسافرون (1000 راكب) (النقل الحضري والضحيوي وبين المدن)
Voyageurs (Transport scolaire)(1000 voyageurs)	11340	9905	المسافرون (النقل المدرسي) (1000 راكب)
Personnel	297	304	العمال

Source: Société de transport du sahel district monastir

المصدر: شركة النقل بالساحل إقليم المنستير

البريد و الاتصالات

Poste et télécommunication

البريد (البنية التحتية)
La poste (Infrastructure de base)

Délégation	عدد النوافذ		مكاتب البريد		المعتمدية
	2021	2020	2021	2020	
Monastir	29	29	6	6	المنستير **
Ouerdanine	7	7	3	3	الوردانين
Sahline	8	8	3	3	الساحلين
Zeramdine	9	9	5	5	زرمدين
Beni Hassen	5	5	3	3	بني حسان
Jammel	12	12	7	7	جمال
Bembla	8	8	5	5	بنبلّة
Moknine	14	14	8	8	المكنين
Bekalta	6	6	3	3	البقالطة
Teboulba	7	7	2	2	طبلبة
Ksar Helal	12	12	2	2	قصر هلال
Ksibet Mediouni	10	10	4	4	قصيبة المديوني
Sayada Lamta Bouhjar	9	9	3	3	صيادة لمطة بوحجر
Total Gouvernorat	136	136	54	54	كامل الولاية

Source: Direction Régionale de la poste

**6 مكاتب بريد + وكالة بريد سريع + وكالة طرود بريدية

المصدر : الإدارة الجهوية للبريد

البريد (البنى التحتية) يتبع
La poste (Infrastructure de base) suite

Délégation	عدد وكالات الطرود البريدية Nombre d'agences Poste-Colis		عدد مراكز التوزيع Centres de distribution		عدد وكالات البريد السريع Nombre d'agences Rapid-Poste		المعتمدة
	2021	2020	2021	2020	2021	2020	
Monastir	1	1	1	1	1	1	المنستير
Ouerdanine							الوردانين
Sahline							جمال
Zeramdine							زرمدين
Beni Hassen							بني حسان
Jammel							قصبية المديوني
Bembla							صيادة لمطة بوججر
Moknine			1	1			قصر هلال
Bekalta							المكنين
Teboulba							طبلية
Ksar Helal							البقالطة
Ksibet Mediouni							الساحلين
Sayada Lamta Bouhjar							بنيلة
Total Gouvernorat	1	1	2	2	1	1	كامل الولاية

Source: Direction Régionale de la poste

المصدر : الإدارة الجهوية للبريد

خدمات البريد (العمليات المالية)
Services de la Poste (Opérations financières)

Unité : mDinar

الوحدة : ألف دينار

Délégation	حوالات واردة من الخارج		حوالات مستخلصة		حوالات مرسله		المعتمدية
	Mandats reçus de l'étranger		Mandats reçues		Mandats émis		
	2021	2020	2021	2020	2021	2020	
Monastir	30 319 227	18 693 349	35 644 223	43 107 906	58 281 642	48 546 314	المنستير
Ouerdanine	3 228 433	2 053 887	6 289 979	8 715 131	15 306 144	14 411 334	الوردانين
Sahline	5 217 629	3 470 217	9 304 193	13 846 712	9 676 603	4 085 711	الساحلين
Zeramidine	9 315 503	6 307 429	7 585 081	10 888 175	9 794 000	8 621 878	زرمدين
Beni Hassene	2 057 367	1 426 585	4 239 232	5 543 071	4 891 363	4 150 367	بني حسان
Jemmel	8 674 064	3 812 013	18 259 446	12 676 723	41 189 722	9 051 379	جمال
Bembla	3 873 362	5 453 380	9 305 705	15 229 713	8 786 634	10 750 416	بنيلة
Moknine	10 915 663	1 604 543	17 816 769	5 282 274	14 896 328	6 217 780	المكنين
Bekalta	2 137 978	3 873 623	4 314 011	20 632 307	6 649 435	9 552 339	البقالطة
Teboulba	4 261 578	2 301 279	9 872 352	13 067 923	14 614 454	11 560 642	طبلية
Ksar Helel	6 546 665	6 959 391	15 786 500	23 486 835	11 666 391	11 833 923	قصر هلال
Ksibet El Mediouni	4 751 274	5 750 040	10 086 410	23 923 338	4 261 998	39 694 905	قصيبة المديوني
Sayada Lamta Bouhjar	6 756 801	2 617 273	10 335 627	14 004 987	11 986 200	7 194 159	صيادة لمطة بوججر
Total	98 055 544	64 323 009	158 839 528	210 405 096	212 000 914	185 671 148	المجموع

Source: Direction Régionale de la poste/

المصدر : الإدارة الجهوية للبريد ب

الاتصالات (الشبكة والمستخدمين)
Télécommunication (Réseau et abonnés)

Délégation	مشتركو الهاتف العادي		طاقة استيعاب الشبكة		المعتمدية
	Abonnés téléphone fixe		Capacité réseau		
	2021	2020	2021	2020	
Monastir	20869	21104	42976	43360	المنستير
Ouerdanine	2954	2718	7520	6944	الوردانين
Sahline	3946	2983	7900	6748	الساحلين
Zeramdine	2688	630	6504	3360	زرمدين
Beni Hassen	1232	1141	2144	2144	بني حسان
Jammel	8283	9753	16668	18948	جمال
Bembla	3562	3305	7152	5352	بنبله
Moknine	7010	6735	18442	18018	المكنين
Bekalta	2304	2131	5125	5157	البقالطة
Teboulba	5975	5519	8743	8239	طبلبة
Ksar Helal	7885	7415	19593	18657	قصر هلال
Ksibet Mediouni	5226	4971	9981	9213	قصبية المديوني
Sayada Lamta Bouhjar	4887	4786	7190	7094	صيادة لمطة بوحجر
Total Gouvernorat	76821	73191	159938	153234	كامل الولاية

Source: Tunisie télécom/

المصدر : اتصالات تونس - الإدارة الجهوية

التجارة و القطاع المصرفي
Commerce et Institutions financières

تطور عدد نقاط البيع حسب النشاط التجاري
Evolution des points de vente selon l'activité commerciale

DELEGATION	عدد نقاط تجارة التفصيل		عدد نقاط تجارة الجملة		المعتمدية
	Nbre des points de commerce en détail		Nbre des points de commerce en gros		
	إلى غاية سنة 2021	إلى غاية سنة 2020	إلى غاية سنة 2021	إلى غاية سنة 2020	
Monastir	3044	2916	524	492	المنستير
Ouerdanine	417	25	82	9	الوردانين
Sahline	808	781	163	159	الساحلين
Zeramdine	587	557	93	84	زرمدين
Beni Hassen	162	134	14	11	بني حسان
Jammel	2365	2320	515	472	جمال
Bembla	931	840	181	149	بنبله
Moknine	1652	1615	260	242	المكنين
Bekalta	366	357	112	112	البقالطة
Teboulba	1524	1437	270	256	طبلية
Ksar Helal	1577	1525	348	327	قصر هلال
Ksibet Mediouni	851	807	190	180	قصبية المديوني
Sayada Lamta Bouhjar	676	653	150	139	صيادة لمطة بوحجر
TOTAL	14960	13967	2902	2632	المجموع

Source : Bureau régional de contrôle d'impôt

المصدر: المركز الجهوي لمراقبة الأداءات

وكالات الجهاز المصرفي حسب المعتمدية
Agences bancaires par délégation

Délégation	2021	2020	المعتمدية
Monastir	36	35	المنستير
Ouerdanine	2	2	الوردانين
Sahline	6	6	الساحلين
Zeramdine	1	1	زرمدين
Beni Hassen	0	0	بني حسان
Jammel	12	12	جمال
Bembla	2	2	بنبله
Moknine	12	12	المكنين
Bekalta	2	2	البقالطة
Teboulba	13	13	طبلبة
Ksar Helal	15	15	قصر هلال
Ksibet Mediouni	3	3	قصبية المديوني
Sayada Lamta Bouhjar	3	3	صيادة لمطة بوحجر
Total Gouvernorat	107	106	كامل الولاية

Source: B.C.T

المصدر : البنك المركزي التونسي

مساعدة التنمية

Appui Au Développement

المشاريع الممولة عن طريق بنك تمويل المؤسسات الصغرى والمتوسطة حسب المعتمديات
Projets financés par la BFPME par délégation

DELEGATION	مواطن الشغل المتوقع إحداثها		الكلفة المصادق عليها (أ.د.)		الكلفة الجمالية للمشاريع (أ.د.)		عدد المشاريع		المعمدية
	Emploi à créer		Coût agréé en m.D		Coût total de projets en m.D		Nbre de projets		
	2021	2020	2021	2020	2021	2020	2021	2020	
Monastir									المنستير
Ouerdanine									الوردانين
Sahline									الساحلين
Zeramdine									زرمدين
Beni Hassen									بني حسان
Jammel									جمال
Bembla									بنبله
Moknine									المكنين
Bekalta									البقالطة
Teboulba	70	20	530	900	760	1310	1	2	طبلبة
Ksar Helal									قصر هلال
Ksibet Mediouni	10		185		200		1		قصبية المديوني
Sayada Lamta Bouhjar									صيادة لمطة بوحجر
TOTAL	80	20	715	900	960	1310	2	2	المجموع

Source: BFPME

المصدر: فرع بنك تمويل المؤسسات الصغرى والمتوسطة

تطور تدخلات البنك التونسي للتضامن
Evolution de l'activité de la banque tunisienne de solidarité

DELEGATION	عدد مواطن الشغل		تكلفة المشاريع (ألف دينار)		عدد القروض المسندة		المعتمدية
	Nombre d'emplois à créer		Coût des projets en 1000 dt		Nombre de crédits accordés		
	2021	2020	2021	2020	2021	2020	
Monastir	360	387	2726	2716	214	166	المنستير
Ouerdanine	51	44	445	211	27	20	الوردانين
Sahline	29	90	445	487	24	36	الساحلين
Zeramdine	15	70	147	230	14	25	زرمدين
Beni Hassen	26	36	190	224	13	15	بني حسان
Jammel	97	157	654	657	62	64	جمال
Bembla	45	77	354	272	25	29	بنبلية
Moknine	144	169	1004	697	102	81	المكنين
Bekalta	24	31	230	108	18	15	البقالطة
Teboulba	60	99	498	377	35	35	طبلبة
Ksar Helal	97	160	1002	634	59	58	قصر هلال
Ksibet Mediouni	57	81	548	309	38	40	قصبية المديوني
Sayada Lamta Bouhjar	28	38	164	195	16	16	صيادة لمطة بوحجر
Total Gouvernorat	1033	1439	8407	7117	647	600	كامل الولاية

Source: Banque Tunisienne de Solidarité

المصدر : البنك التونسي للتضامن

مشاريع التنمية المندمجة بولاية المنستير 2021
Projets de developpement integré à Monastir 2021
 Programme Actualisé البرمجة المحينة

Unité : Mille Dinars

الوحدة: (أ.د.)

Projets	المجموع Total	الدراسات و التسيير Etudes et Gestion	العناصر الجماعية Infrastructure Collectives			المشاريع الفردية المنتجة Actions individuelles Productives	المشاريع
			التجهيزات الجماعية Equipements Collectifs	البنية الأساسية Infrastructures	البنية الأساسية المنتجة Infrastructures Productives		
ouerdanine	10000	500	2155		4345	3000	الوردانين
Total	10000	500	2155	0	4345	3000	المجموع

مشاريع التنمية المندمجة: زرمدين
Projets de developpement integré: Zeramdine
 Programme Actualisé البرمجة المحينة

Actions	الإنجاز		البرمجة المحينة		Unité الوحدة	العناصر
	Réalisation		Prog, Actualisé			
	مالي (أ.د.)	مادي	مالي (أ.د.)	مادي		
1- Actions Individuelless Productives						1_ العناصر الفردية المنتجة
Creation de projets agricoles	900	30	900	30		إحداث مشاريع فلاحية
Creation de petites entreprises	650	10	650	10		إحداث مؤسسات صغرى
Creation de projets de petit metiers	1000	40				إحداث مشاريع في المهن الصغرى
Creation de projets artisanales	450	20				إحداث مشاريع في الصناعات التقليدية
2- Actions Collectives						2_ العناصر الجماعية
Infrastructures Productives		دراسة	700	34 هك	1	البنية الأساسية المنتجة
		دراسة	717	12		احداث منطقة سقوية بالعلالشة
		دراسة	2928	1		احداث حي حرفي
						احداث فضاء إقتصادي
Infrastructures						البنية الأساسية
Equipement Collectifs						التجهيزات الجماعية
		مناظرة	2928	1		احداث قاعة للرياضات الفردية
		إشكال عقاري	1123	1		احداث منتزه حضري
3- Etudes et Gestion			500			3_ الدراسات و التسيير
Etudes						الدراسات
Gestion						التسيير
Total						المجموع

الحوكمة
Gouvernance

توزيع الجمعيات حسب المعتمدية
Répartition des associations selon la délégation 2021

المجموع	علمية	شبكة	القروض الصغرى	فلاحية	فرانسية	رياضية	المدارس	حقوقية	شبابية	نسائية	أجنبية	بيئية	الطفولة	تموية	ثقافية	مواطنة	خيرية اجتماعية	ودادية	المعتمدية
total	scientifique	Réseau	Micro			sportive	les écoles	juridique	jeunesse	Féminine	Etrangère	environnementale	Enfance	Développement	Culturelle	citoyenneté	Charité Sociale	Amicale	
Monastir	263	43	51	2	2	3	20	2	4	1	3	9	3	17	36	6	26	33	المنستير
Ouedanine	17								5	1		1		1	2	2	4	1	الوردانين
Sahline	35		1	0	5	4	6	0	4	0	0	0	1	1	2	6	4	1	الساحلين
Zeramdine	15			1									3	3	3	1	2		زرمدين
Beni Hassen	19						1		5	2				3	4		4		بني حسان
Jammel	32	1		1	3	2	1		7	1	2		3		5		5	1	جمال
Bembla	59	1		1	5	6		14	4	3	0	1	2	2	2	2	7	3	بنبلية
Moknine	124						15		27	6	0	2	3	5	36	2	20	8	المكنين
Bekalta	22						0		3	1		1		1	1	11	3		البقالطة
Teboulba	39				2	1	1		8	3		2	2	6	8		6		طبلية
Ksar Helal	34						10	1	5	1				1	10	2	4		قصر هلال
Ksibet Mediouni	18						1					1		3	11		2		قصبية المديوني
Sayada Lamta Bouhjar	28						7		5					1	6	3	6		صيادة لمطة بوحجر
Total	705	45	52	5	17	16	66	8	77	19	5	17	17	44	126	35	93	47	المجموع

مؤشرات تتعلق بالحوكمة حسب البلديات

Indicateurs de Gouvernance des Municipalités

Décembre 2020

ديسمبر 2020

Communes	نققات العنوان الأول (بالآلف دينار)		حجم الأجرور (بالآلف دينار)		الصندوق المشترك للجماعات المحلية (بالآلف دينار)		مداخل العنوان الأول (بالآلف دينار)		العدد الجملي للأعوان (بما في ذلك الإطارات)		عدد الإطارات		الاستثمارات العمومية (بالآلف دينار)		الاستثمارات البلدية (عنوان II) (بالآلف دينار)		المداخل الجملية (بالآلف دينار)		البلديات
	2021	2020	2021	2020	2021	2020	2021	2020	2021	2020	2021	2020	2021	2020	2021	2020	2021	2020	
Monastir	12141	10434	6079	5594	6079	4329	13070	12226	287	293	38	39			2695	10523	24975	23130	المنستير
Khenis	1146	890	733	710	559	409	1180	933	39	38	3	2			500	829	1408	1702	خنيس
EL ouerdanine	1494	1245	980	936	779	736	1603	1517	47	48	6	6			2211	1179	3614	2696	الوردانين
Sahline-Mootamer	1834	1604	1001	892	706	648	2407	2307	47	46	7	5			3197	3254	5655	5612	الساحلين ومعمر
Sidi Amer	852	819	561	525	430	366	876	825	23	24	3	3			1377	1201	2229	2020	مسجد عيسى سيدي عامر
Zeramdiye	1660	1423	1093	1105			1902	1473	52	54	7	10			1277	1038	3449	2512	زرمدين
Menzel Hayet	1060	1000	766	727	508	468	1070	1099	36	38	4	4			617	813	1687	1913	منزل حياة
Beni Hassen	986	869	608	532	39	20	987	934	32	32	2	2			435	868	2288	2178	بني حسان
Ghanadha	571	490	346	318	22	9	654	590	15	15	1	1			287	195	1434	983	غداة
Jammel	4130	3510	2180	1968	1714	1369	4653	4054	108	108	14	14			1855	1346	6509	6010	جمال
Menzel Kamel	796		470		496		1003		26		2				1057		2061		منزل كامل
Zaouiet Kantach	631	654	480	464	362	451	631	689	24	25	3	3	600	1800	1172	16	1804	1170	زاوية ققطش
Bembla - EL Manara	1234	1065	812	755	74	28	1377	1178	38	39	4	4			1005	1346	2382	2525	بنبلية والمنارة
Menzel Nour	771	965	582	590	459	569	846	965	27	29	2	2			1209	993	2055	1959	منزل نور
Masdour menzel harb	617	666	445	414	24	9	646	667	21	21	3	2			622	560	1721	1227	المصنور منزل حرب
Moknine	8139	7267	3122	2850	1584	1521	8603	7935	152	151	25	23			2960	1228	13056	10387	المكنين
Sidi Bennour	449	529	344	300	22	15	459	589	16	16	1	1			200	405	1180	1366	سيدي بنور
Menzel Fares	621	528	370	332	18	7	647	623	18	18	3	3			588	311	2411	1378	منزل فارسي
Amirat Fahoul	407	492	337	316	34	24	407	575	14	14	3	3		230	259	356	1396	1469	عميرة الفحول
Amiret Touazra	509	517	417	368	313	628	522	712	18	17	7	4			1116	807	1639	1519	عميرة الطوازة
Amiret EL Hojje	529	565	385	352	37	27	561	547	20	19	3	3			388	367	950	1592	عميرة الحجاج
Echrahl	476	510	358	327	314	402	480	510	17	18	2	3			606	445	1087	955	شراحل
Bekalta	2014	1624	1106	1049	774	720	2229	1873	50	51	7	7			791	270	3841	2996	البقلاطة
Teboulba	5125	5122	2838	2520	191	67	7514	6668	132	124	26	24	0	0	2136	2037	14662	12949	طبيلة
ksarhlel	5525	5013	2687	2324	1789	1787	7110	5382	127	127	17	16			3014	1623	12235	10836	قصر هلال
Ksibet EL Mediouni	1185	1173	611	548	602	520	1479	1400	32	29	7	6	0	0	589	1082	2854	2472	قصيبة المديوني
Benen Bodher	1134	1044	707	635	65	53	1166	1100	32	33	6	7			387	230	2458	2148	بنان بوضر
Touza	654	605	731	460	10	379	731	693	25	25	3	3	285	291	285	291	1055	1227	طوزة
Sayada	1510	1475	959	920	648	694	1595	1533	46	49	4	4			1255	104	2850	2685	صيادة
Lamta	865	809	596	544	445	455	881	828	28	28	4	4			788	683	1670	1511	لمطة
	1273	1131	684	628	365	480	1396	1358	31	31	6	6			271	633	2524	2715	بوججر
Total	60338	54038	33388	30003	19462	17189	68685	61783	1580	1560	223	214	885	2321	35149	35034	129139	113842	المجموع



وزارة التنمية والإستثمار والتعاون الدولي

Ministère du Développement de l'Investissement et de la
Coopération internationale

المنذوبية العامة للتنمية الجهوية

Commissariat Général au Développement Régional

25 مكرر نهج صدر بعل 1002 لافايات تونس

25 bis rue Asdrubal, 1002 Lafayette, Tunis

<http://www.cgdr.nat.tn>

cgdr@mdci.gov.tn

الهاتف : +21671799454 / +21671799200

الفاكس : +21671787234+

98 شارع محمد الخامس ساحة باستور البلفدير 1002 تونس
98, Avenue Med V, Place Pasteur le Belvédère -1002 Tunis
الهاتف : (+216)71799454-(+216)71848982
الفاكس : (+216) 71787234
البريد الالكتروني : cgdr@cgdr.nat.tn
الموقع الالكتروني : www.cgdr.nat.tn

السعر : 10 دنانير Prix : 10 DT

ردم د : ISSN : 1737-8796