



المنذوبية العامة للتنمية الجهوية  
Commissariat Général au  
Développement Régional

الجمهورية التونسية  
وزارة الاقتصاد والتخطيط

# ولاية نابل في أرقام

Gouvernorat de Nabeul en  
chiffres

سنة 2021  
Année 2021

[cgdr@cgdr.nat.tn](mailto:cgdr@cgdr.nat.tn)

## PREFACE

Face aux défis, enjeux et mutations que connaissent les économies du monde y compris celle de la Tunisie dans toutes ses régions, il s'avère nécessaire de disposer d'une information statistique transparente, claire, précise et périodique touchant tous les secteurs économiques et sociaux ainsi que les unités administratives du pays à savoir le gouvernorat, la délégation et l'Imada. En effet les données statistiques revêtent, plus que jamais, une importance capitale dans la mesure où elles permettent la rationalisation des choix et des décisions dans tous les domaines touchant au processus du développement régional. Dans ce contexte, et afin de remédier aux insuffisances des données statistiques au niveau régional, le Commissariat Général au Développement Régional et les structures du développement régional (Office du Développement du Sud, Office du Développement du centre-Ouest, Office du Développement du Nord-Ouest) en collaboration avec l'Institut National de la Statistique, les services techniques régionaux, ont préparé et édité la revue "Gouvernorat en chiffres". Ce document qui constitue un recueil de données statistiques régionales est amélioré, enrichi et actualisé périodiquement. A cette occasion, le Commissariat Général au Développement Régional présente ses remerciements à tous les services qui ont contribué à la réalisation et l'enrichissement de ce document.

## توطئة

أمام التحديات والرهانات والمتغيرات التي تعيشها الاقتصاديات العالمية بما في ذلك ما تشهده البلاد التونسية بكل جهاتها, بات من الضروري توفير معطيات احصائية شفافة ودقيقة ودورية تشمل مختلف القطاعات الاقتصادية والاجتماعية والوحدات (الولاية, المعتمدية والعمادة). كما أصبحت المعلومة الاحصائية تحظى بمكانة هامة عند أصحاب القرار من سياسيين وأعوان اقتصاديين باعتبار أن القرار الذي يتخذ لغاية الاستثمار في جهة وقطاع يتم على أساس توفر المعلومات بالشفافية والدقة والسرعة المرجوة. وباعتبار أن المعطيات الاحصائية التي توفرها المسوحات العينية المعتمدة في مختلف القطاعات, لا تمكن ابراز البعد الجهوي بالتفاصيل المرجوة, أعدت هياكل التنمية الجهوية (المندوبية العامة للتنمية الجهوية وديوان تنمية الجنوب وديوان تنمية الوسط الغربي وديوان تنمية الشمال الغربي) بالتعاون مع المعهد الوطني للإحصاء والادارات الفنية الجهوية نشرية "ولاية في أرقام" مساهمة منها في توفير المعلومة الاحصائية على المستوى المحلي والجهوي والتي يصعب جمعها في غير هذا الاطار. كما تحرص هياكل التنمية الجهوية على تحسين واثراء هذه المعطيات كلما مكنت الصفة الدورية ذلك. وبمناسبة صدور هذا العمل, تتوجه المنذوبية العامة للتنمية الجهوية بالشكر لكل من تعاون في انجاز هذه الوثيقة وساهم في اثرائها من ادارات ومصالح فنية محلية وجهوية ووطنية.

## SOMMAIRE

## الفهرس

Présentation du gouvernorat	1	تقديم الولاية
Principaux indicateurs socio-économiques	3	أهم المؤشرات الاجتماعية والاقتصادية
<b>Population et conditions de vie des ménages</b>		<b>السكان وظروف عيش الأسر</b>
Evolution de la population par délégation	5	تطور عدد السكان حسب المعتمدية
Evolution de la population par commune	6	تطور عدد السكان حسب البلدية
Evolution des principaux indicateurs de conditions de vie des ménages	8	تطور أهم مؤشرات ظروف عيش الأسر
Promotion sociale	9	النهوض الاجتماعي
Distances séparant les délégations par rapport au chef lieu du gouvernorat et la capitale	10	المسافات الفاصلة بين المعتمدية ومركز الولاية وبين المعتمدية والعاصمة
<b>Caractéristiques migratoires</b>	12	<b>خصائص الهجرة</b>
<b>Migration intérieure</b>	13	<b>الهجرة الداخلية</b>
Répartition des migrants selon la délégation de résidence en 2014 , raisons de sortie totale genre	14	توزيع المهاجرين حسب معتمدية الإقامة سنة 2014 وأسباب المغادرة مجموع الجنسين
Répartition des migrants selon la délégation de résidence en 2014 , raisons de sortie totale masculin	15	توزيع المهاجرين حسب معتمدية الإقامة سنة 2014 وأسباب المغادرة مجموع ذك
Répartition des migrants selon la délégation de résidence en 2014 , raisons de sortie totale féminin	16	توزيع المهاجرين حسب معتمدية الإقامة سنة 2014 وأسباب المغادرة مجموع إناث
<b>Migration extérieure</b>	18	<b>الهجرة الخارجية</b>
Répartition des immigrants et des émigrants selon la délégation de résidence, les raisons d'émigration totale genre	19	الهجرة الخارجية: توزيع الوافدين و المغادرين خلال الفترة حسب معتمدية الإقامة وأسباب المغادرة مجموع الجنسين
Répartition des immigrants et des émigrants selon la délégation de résidence, les raisons d'émigration totale masculin	20	الهجرة الخارجية: توزيع الوافدين و المغادرين خلال الفترة حسب معتمدية الإقامة وأسباب المغادرة مجموع ذكور
Répartition des immigrants et des émigrants selon la délégation de résidence, les raisons d'émigration totale féminin	21	الهجرة الخارجية: توزيع الوافدين و المغادرين خلال الفترة حسب معتمدية الإقامة وأسباب المغادرة مجموع إناث
<b>Les secteurs sociaux</b>	23	<b>القطاعات الاجتماعية</b>
<b>L'Education</b>	24	<b>التعليم</b>
Evolution du nombre des écoles et des salles d'études du 1er cycle de l'enseignement de base	25	تطور عدد المدارس والقاعات بالمرحلة الأولى من التعليم الأساسي
Evolution du nombre des écoles préparatoires, des lycées et des salles d'études du 2ème cycle de l'enseignement de base et de l'enseignement secondaire	27	تطور عدد المدارس الإعدادية والمعاهد الثانوية وقاعات التدريس بالمرحلة الثانية من التعليم الأساسي والتعليم الثانوي
Evolution du nombre des élèves et des enseignants du 1er cycle de l'enseignement de base	29	تطور عدد التلاميذ والمدرسين بالمرحلة الأولى من التعليم الأساسي
Evolution du nombre des élèves et des enseignants du 2ème cycle de l'enseignement de base et l'enseignement secondaire	30	تطور عدد التلاميذ والمدرسين بالمرحلة الثانية من التعليم الأساسي والتعليم الثانوي
Evolution des indicateurs du 1er cycle de l'enseignement de base	31	تطور مؤشرات المرحلة الأولى من التعليم الأساسي
Evolution des indicateurs du 2ème cycle de l'enseignement de base et de l'enseignement secondaire	32	تطور مؤشرات المرحلة الثانية من التعليم الأساسي والتعليم الثانوي
Evolution des taux de réussite pour la 1ère année de l'enseignement secondaire et du bac	33	تطور نسب النجاح إلى السنة الأولى ثانوي والباكالوريا
Répartition des bacheliers par spécialité(2017/2018)	35	توزيع الناجحين في البكالوريا حسب الإختصاص
Répartition des bacheliers par spécialité 2017/2018 (Suite1)	36	توزيع الناجحين في البكالوريا حسب الإختصاص (يتبع1)
Répartition des bacheliers par spécialité 2017/2018 (Suite2)	37	توزيع الناجحين في البكالوريا حسب الإختصاص (يتبع2)
Répartition des bacheliers par spécialité 2017/2018 (Suite3)	38	توزيع الناجحين في البكالوريا حسب الإختصاص (يتبع3)
Evolution des abandons dans les différents cycles de l'enseignement	40	تطور عدد المنقطعين بمختلف مراحل التعليم
Evolution des indicateurs du 1 er cycle de base de l'enseignement privé	42	تطور أهم مؤشرات المرحلة الأولى من التعليم الأساسي الخاص
Evolution des indicateurs du 2ème cycle de base et secondaire de l'enseignement privé	43	تطور أهم مؤشرات المرحلة الثانية من التعليم الأساس والثانوي الخاص

Evolution du nombre des étudiants selon les établissements universitaires	45	تطور عدد الطلبة حسب المؤسسات الجامعية
Evolution des indicateurs de l'enseignement supérieur	47	تطور مؤشرات التعليم العالي
Etablissements des services Universitaires	49	مؤسسات الخدمات الجامعية
Evolution du nombre des Etudiants selon les Etablissements Universitaires privés	50	تطور عدد الطلبة حسب المؤسسات الجامعية الخاصة
Evolution des indicateurs de l'enseignement supérieur (privé)	51	تطور مؤشرات التعليم العالي (الخاص)
<b>Formation professionnelle</b>	52	<b>التكوين المهني</b>
Evolution des indicateurs de la formation professionnelle (A.T.F.P)	53	تطور مؤشرات التكوين المهني (الوكالة التونسية للتكوين المهني)
Evolution des indicateurs de la formation professionnelle (A.T.F.P) (suite)	55	تطور مؤشرات التكوين المهني (الوكالة التونسية للتكوين المهني) (تتبع)
Evolution des indicateurs de la formation professionnelle (Autres centres publics)	56	تطور مؤشرات التكوين المهني (المراكز العمومية الأخرى)
Evolution des indicateurs de la formation professionnelle (Autres centres publics) (suite)	57	تطور مؤشرات التكوين المهني (المراكز العمومية الأخرى) (يتبع)
Evolution des indicateurs de la formation professionnelle selon l'intervenant	58	تطور مؤشرات التكوين المهني حسب المتدخل
Evolution des indicateurs de la formation professionnelle selon l'intervenant (suite)	59	تطور مؤشرات التكوين المهني حسب المتدخل (يتبع)
<b>Emploi</b>	61	<b>التشغيل</b>
Evolution des demandes et des offres d'emploi (catégories cadres)	62	تطور طلبات وعروض الشغل لفائدة الإطارات
Evolution des demandes et des offres d'emploi (catégories non cadres)	63	تطور طلبات وعروض الشغل لفائدة غير الإطارات
<b>La Santé</b>	64	<b>الصحة</b>
Equipements sanitaires dans le secteur public (partie 1)	65	التجهيزات الصحية بالقطاع العام (الجزء الأول)
Equipements sanitaires dans le secteur public (partie 2)	67	التجهيزات الصحية بالقطاع العام (الجزء الثاني)
Equipements sanitaires dans le secteur privé (partie 1)	69	التجهيزات الصحية بالقطاع الخاص (الجزء الأول)
Equipements sanitaires dans le secteur privé (partie 2)	71	التجهيزات الصحية بالقطاع الخاص (الجزء الثاني)
Le personnel médical dans le secteur public	73	الإطار الطبي بالقطاع العام
Le personnel médical dans le secteur privé	74	الإطار الطبي بالقطاع الخاص
Le personnel paramédical dans le secteur public	75	الإطار شبه الطبي بالقطاع العام
<b>Jeunesse et enfance</b>	76	<b>الشباب والطفولة</b>
Espaces de la jeunesse	77	الفضاءات الشبابية
Espaces de l'enfance	79	فضاءات الطفولة
Espaces sportifs	81	الفضاءات الرياضية
Associations sportives civiles	83	الجمعيات الرياضية المدنية
<b>Culture</b>	84	<b>الثقافة</b>
Espaces culturels	85	الفضاءات الثقافية
Musées et Sites Archéologiques (2019)	86	المتاحف والمعالم الأثرية (2019)
<b>Affaires religieuses</b>	87	<b>الشؤون الدينية</b>
Affaires religieuses_Ecoles coraniques	88	الشؤون الدينية - قطاع الكتاتيب
Affaires religieuses - Monuments	89	الشؤون الدينية - المعالم الدينية
<b>Les secteurs productifs</b>	90	<b>القطاعات المنتجة</b>
<b>Agriculture</b>	91	<b>الفلاحة</b>
Evolution de l'exploitation des lacs collinaires	92	تطور استغلال البحيرات الجبلية
Evolution de l'exploitation des grands barrages et des barrages collinaires	93	تطور استغلال السدود الكبرى و السدود الجبلية

Evolution des Ressources Hydrauliques par Nappe Profonde	95	تطور الموارد المائية حسب المائدة العميقة
Evolution de la superficie des Terres Agricoles selon la Vocation	96	تطور مساحة الأراضي الفلاحية حسب المؤهلات
Evolution des Périmètres publiques Irrigués selon la Délégation	97	تطور المساحات السقوية العمومية حسب المعتمدية
Evolution des Périmètres Irrigués privés selon la Délégation	98	تطور المساحات السقوية الخاصة حسب المعتمدية
Evolution des indicateurs des périmètres irrigués	100	تطور مؤشرات المساحات السقوية
Evolution de la superficie agricole selon l'exploitation	101	تطور المساحات المزروعة حسب الاستغلال
Evolution de la superficie agricole selon l'exploitation (suite)	102	تطور المساحات المزروعة حسب الاستغلال (يتبع)
Evolution de la Production Végétale selon l'Espèce	103	تطور الإنتاج النباتي حسب الصنف
Evolution de la Production Végétale selon l'Espèce (suite)	104	تطور الإنتاج النباتي حسب الصنف (يتبع)
Evolution du Cheptel selon l'Espèce	105	تطور تربية الماشية حسب الصنف
Evolution du petit élevage	106	تطور تربية الماشية الصغرى
Evolution de la Production Animale selon l'Espèce	107	تطور الإنتاج الحيواني حسب الصنف
Evolution de la Production Animale selon l'Espèce (suite)	108	تطور الإنتاج الحيواني حسب الصنف (يتبع)
Evolution et répartition des investissements des catégories "B" et "C" agréées	109	تطور وتوزيع الإستثمارات المصادق عليها من صنفى (ب.ج)
Répartition des projets agricoles des catégories "B" et "C" par délégation	110	توزيع المشاريع الفلاحية من صنفى "ب" و"ج" حسب المعتمدية
Répartition des projets agricoles des catégories "B" et "C" selon le secteur	111	توزيع المشاريع الفلاحية من صنفى "ب" و"ج" حسب القطاع
Evolution du nombre des huileries	112	تطور عدد معاصر زيت الزيتون
Evolution de la collecte de lait par délégation	113	تطور تجميع الحليب حسب المعتمدية
<b>La pêche</b>	114	<b>الصيد البحري</b>
Evolution des flottilles et de production de la pêche selon le port	115	تطور أسطول وإنتاج الصيد البحري حسب الميناء
<b>Energie</b>	117	<b>الطاقة</b>
Consommation de l'énergie électrique selon l'usage (Basse tension)	118	استهلاك الطاقة الكهربائية حسب الإستعمال (ضغط منخفض)
Consommation de l'énergie électrique selon l'usage (Moyenne tension)	119	استهلاك الطاقة الكهربائية حسب الإستعمال (ضغط متوسط)
Consommation du gaz de ville et le nombre d'abonnés (Basse pression)	120	استهلاك الغاز وعدد المشتركين (ضغط منخفض)
Consommation de gaz de ville et le nombre d'abonnés (Moyenne pression)	121	استهلاك الغاز وعدد المشتركين (ضغط متوسط)
Consommation de l'eau potable selon l'usage	122	استهلاك الماء الصالح للشرب حسب الإستعمال
<b>Environnement et Qualité de la vie</b>	123	<b>البيئة ونوعية الحياة</b>
Indicateurs d'environnement et Qualité de la vie	124	مؤشرات حول البيئة وجودة الحياة
Evolution du nombre des abonnés au réseau d'assainissement et le nombre des stations d'épuration et de pompage	125	تطور عدد المشتركين بشبكة التطهير وعدد محطات التطهير والضخ
<b>Industrie et Zones Industrielles</b>	127	<b>الصناعة والمناطق الصناعية</b>
Répartition des entreprises industrielles	128	توزيع المؤسسات الصناعية
Répartition des entreprises industrielles (suite)	129	توزيع المؤسسات الصناعية (يتبع)
Répartition des employés industriels	131	توزيع اليد العاملة الصناعية
Répartition des employés industriels (suite)	132	توزيع اليد العاملة الصناعية (يتبع)
Répartition des entreprises industrielles totalement exportatrices	134	توزيع المؤسسات الصناعية المصدرة كليا
Répartition des entreprises industrielles totalement exportatrices (suite)	135	توزيع المؤسسات الصناعية المصدرة كليا (يتبع)

Répartition des employés industriels aux entreprises totalement exportatrices	136	توزيع اليد العاملة الصناعية بالمؤسسات المصدرة كليا
Répartition des employés industriels aux entreprises totalement exportatrices (suite)	137	توزيع اليد العاملة الصناعية بالمؤسسات المصدرة كليا (يتبع)
Zones Industrielles (Superficies + Lotissements)	139	معطيات حول المناطق الصناعية (المساحة والمقاسم)
Répartition des entreprises selon la nationalité et le régime d'exportation	141	المؤسسات بالمناطق الصناعية حسب الجنسية ونظام التصدير
<b>Tourisme et artisanat</b>	<b>142</b>	<b>السياحة والصناعات التقليدية</b>
Evolution du nombre d'unités Hôtelières	143	تطور عدد الوحدات السياحية
Evolution du nombre des pensions hôtelières	145	تطور عدد الإقامات السياحية
Evolution des indicateurs d'exploitation et de séjour	147	تطور مؤشرات الاستغلال والإقامة
L'artisanat	148	توزيع الحرفيين المتحصّلين على وصول تسجيل حرفية حسب المعتمدية والاختصاص
<b>Transport et réseau routier</b>	<b>149</b>	<b>النقل والطرق</b>
Evolution du réseau routier	150	تطور شبكة الطرقات
Evolution du réseau routier classé	151	تطور شبكة الطرقات المرقمة
Evolution dunombre des autorisations accordées au transport terrestre	152	تطور عدد الرخص المسندة للنقل البرّي
Evolution Transport ferroviaire selon la station	153	تطور النقل الحديدي حسب المحطة
Société régionale du transport du gouvernorat de Nabeul	154	الشركة الجهوية للنقل بنابل
<b>Poste et Télécommunication</b>	<b>155</b>	<b>البريد والاتصالات</b>
La poste (Infrastructure de base)	156	البريد (البنى التحتية)
La poste (Infrastructure de base) (suite)	158	البريد (البنية التحتية) يتبع
Service de la poste (Opérations financières)	159	خدمات البريد (العمليات المالية)
Télécommunication (Réseau et abonnés)	160	الاتصالات (الشبكة والمستخدمين)
<b>Institutions financières</b>	<b>162</b>	<b>القطاع المصرفي</b>
Evolution des points de vente selon l'activité commerciale	163	تطور عدد نقاط البيع حسب النشاط التجاري
Agences bancaires par délégation	164	وكالات الجهاز المصرفي حسب المعتمدية
<b>Appui Au Développement</b>	<b>166</b>	<b>مساندة التنمية</b>
Evolution de l'activité de la banque tunisienne de solidarité	167	تطور تدخلات البنك التونسي للتضامن
Projets de développement intégré à Nabeul	168	مشاريع التنمية المندمجة بولاية نابل
Projet de Développement Intégré : El Mida	169	مشروع التنمية المندمجة : الميدة
Projet de Développement Intégré : Menzel Temime	170	مشروع التنمية المندمجة : منزل تميم
Projet de Développement Intégré : El Haouaria	171	مشروع التنمية المندمجة : الهوارية
Projet de Développement Intégré : Takelsa	172	مشروع التنمية المندمجة : تاكلسة
Programme régional de développement	173	البرنامج الجهوي للتنمية
Programme régional de développement	174	البرنامج الجهوي للتنمية
Répartition des associations selon la délégation	175	توزيع الجمعيات حسب المعتمدية إلى غاية ديسمبر

## PRESENTATION DU GOUVERNORAT

## تقديم الولاية

Le Gouvernorat de Nabeul est la pointe du territoire du Nord-Est qui s'enfonce dans la méditerranée sur environ 50 km et s'étend sur un littoral de 180 km. Ce positionnement géographique spécifique a favorisé un développement notable du tourisme balnéaire, notamment autour du golfe de Hammamet avec une infrastructure hôtelière de 157 unités d'une capacité d'environ 52 mille lits, ce qui représente environ 22% de la capacité hôtelière du pays.

Cette vocation touristique a entraîné la prospérité de l'activité artisanale de la région en particulier la poterie, la sculpture sur pierre, la maroquinerie et la mosaïque.

De plus, l'activité économique de production est caractérisée par sa diversification et son intégration sectorielle.

En effet, et en dépit de sa superficie agricole utile limitée qui ne dépasse pas 4% de la superficie agricole totale du pays, le Gouvernorat contribue à hauteur de 15 % dans la production agricole nationale et ce grâce au savoir faire des agriculteurs et à sa spécialisation dans certains produits tels que les tomates, les piments, les agrumes, les épices et les fraises.

De même, le Gouvernorat dispose de 718 entreprises industrielles, soit 13% du dispositif productif industriel du pays, opérant principalement dans les textiles et l'habillement, les matériaux de construction et la céramique, les industries électriques et mécaniques ainsi que l'ameublement.

Cette infrastructure de production est consolidée, d'une part, par le technopôle de Borj Cedria qui constitue un pilier essentiel pour la recherche et l'innovation notamment dans les domaines énergétique, hydraulique et biotechnologique, et par les 12 établissements universitaires et les laboratoires de recherche scientifique installés dans le Gouvernorat, d'autre part.

تتميز ولاية نابل بموقع إستراتيجي هام حيث تمثل شبه جزيرة داخل المتوسط وتمتد سواحلها على طول 180 كلم مما أهلها لتصبح قطبا سياحيا هاما في مجال السياحة الشاطئية خاصة بخليج الحمامات حيث تحتوي على 157 وحدة فندقية بطاقة استيعاب تقدر بحوالي 52 ألف سرير وهو ما يمثل 22% من لطاقة السياحية على المستوى الوطني.

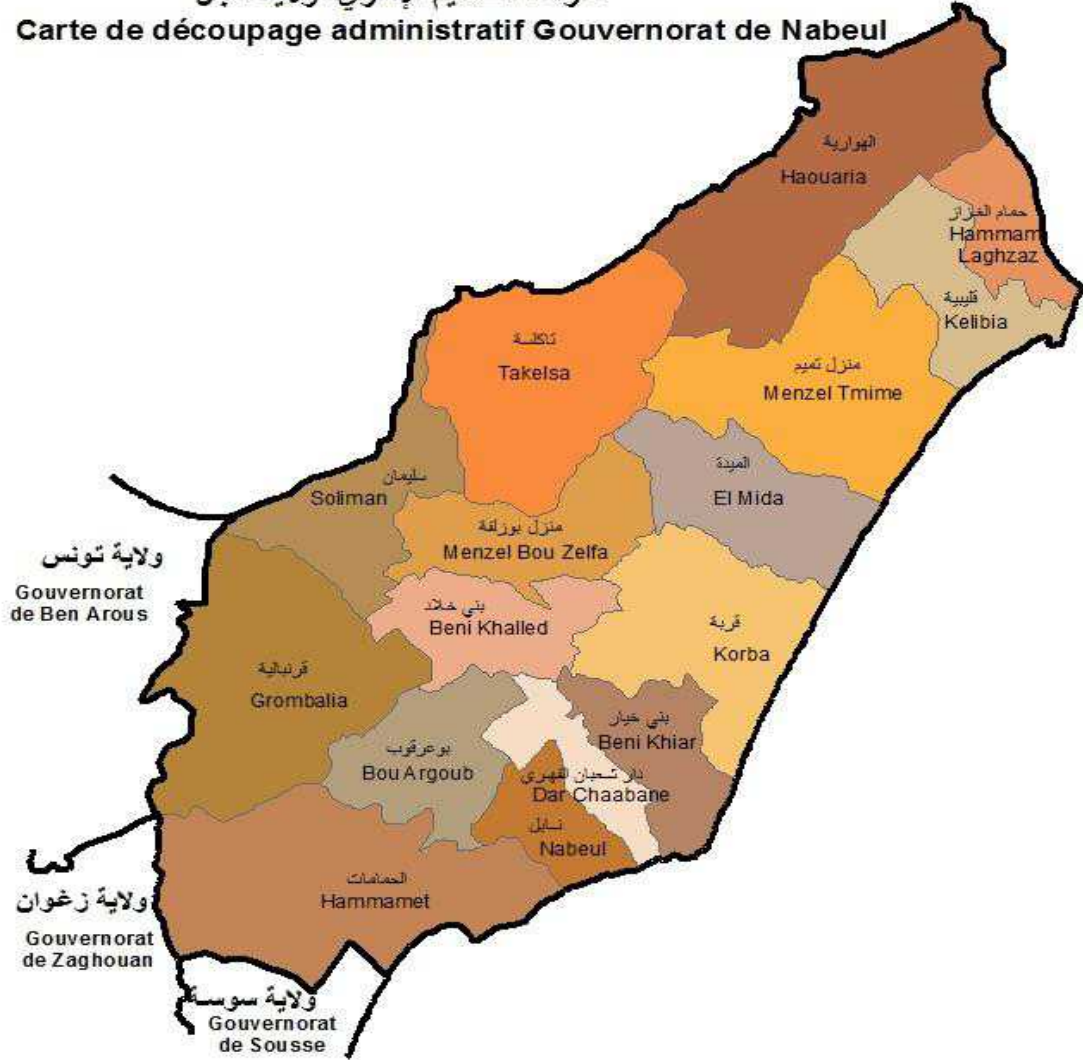
ويمثل قطاع الصناعات التقليدية أيضا ميزة تفاضلية للولاية خاصة في صنع الفخار والخزف الفني والزربية والنحاس والجلد والألياف النباتية والبلور.

كما يتميز النسيج الاقتصادي بالولاية بالتنوع والانماجية بين مختلف الأنشطة الاقتصادية فرغم محدودية أراضيها الصالحة للفلاحة التي لا تتجاوز 4% من المساحة الفلاحية الجمالية للبلاد، تساهم ولاية نابل بنسبة 15 % في الإنتاج الوطني الفلاحي بفضل مهنية فلاحها وتميزها في بعض المنتوجات كالطماطم والفلفل والقوارص والتوابل والكروم والفراولو بواها لتكون مركزا أساسيا لتطوير الصناعات الفلاحية الغذائية.

وتحتضن الولاية كذلك 718 مؤسسة صناعية، أي ما يمثل قرابة 13 % من عدد المؤسسات الصناعية الوطنية، تنشط خاصة في قطاعات النسيج والملابس والبناء والخزف والصناعات الميكانيكية والكهربائية.

وبالتوازي لهذه البنية الإنتاجية المتنوعة، يمثل القطب التكنولوجي ببرج السدرية مقوم هام ودعامة لتطوير طرق وأساليب الإنتاج وتحسين الإنتاجية خاصة في مجالات الطاقة والمياه والبيوتكنولوجيا إضافة إلى المؤسسات الجامعية ( 9 مؤسسات جامعية عمومية و 3 مؤسسات خاصة ) . مخازن البحث العلم المتعددة

خارطة التقسيم الإداري لولاية نابل  
Carte de découpage administratif Gouvernorat de Nabeul





أهم المؤشرات الاقتصادية والاجتماعية

Principaux indicateurs socio-économiques

Indicateurs	Unité	كامل البلاد	إقليم الشمال الشرقي	ولاية نابل	الوحدة	المؤشرات
		Tunisie Entière	Nord Est	Gvt Nabeul		
Nombre de délégations		274	84	16		عدد المعتمديات
Nombre de communes		350	91	28		عدد البلديات
Estimation de la population au 01/01/2022	mille	11803.6	4544.3	868.8	ألف	تقديرات عدد السكان 2022/01/01
Densité de la population	hab./km <sup>2</sup>	76.3	388.5	308.8	س/كلم <sup>2</sup>	الكثافة السكانية
Taux de Natalité 2020	‰	14.8	14.1	14.3	‰	نسبة الولادات المصرح بها سنة 2020
Taux de Mortalité 2020	‰	6.8	6.7	6.7	‰	نسبة الوفيات العامة سنة 2020
Taux d'accroissement naturel 2020	%	0.8	0.7	0.8	%	معدل الزيادة الطبيعية سنة 2020
Taux d'analphabétisme 10 ans et plus (RGPH 2014)	%	19.3	14.3	15.6	%	نسبة الأمية (تعداد 2014)
Population occupée selon la branche d'activité ( RGPH 2014)						نسبة المشتغلين حسب القطاع ( تعداد 2014)
Agriculture	%	10.5	7.1	15.9	%	الزراعة
Industrie Manufacturière	%	18.3	21.0	26.3	%	الصناعة المعملية
Industrie non Manufacturière	%	16.2	12.4	12.8	%	الصناعة غير المعملية
Services	%	54.9	59.3	44.9	%	الخدمات
Taux d'activité ( 2021)	%	47.0	49.1	47.6	%	نسبة النشاط (2021)
Taux de chômage ( 2021)	%	18.0	14.4	11.8	%	نسبة البطالة ( 2021)
Taux d'Electrification 2021*	%	99.9	99.9	99.9	%	نسبة التزويد العام سنة 2021 *
Taux de desserte en Eau Potable2021 *	%	98.4	99.3	99.2	%	نسبة التزويد بالماء الصالح للشرب سنة 2021 *
Taux de Branchement au réseau ONAS( Ens milieux) 2021*	%	63.2	82.9	69.7	%	نسبة الربط بشبكات التطهير سنة 2021*(مجموع)
Nombre de lits pour 1000 habitants2021*		1.9	2.0	1.2		عدد الأسرة لكل 1000 ساكن سنة 2021*
Nombre des lits dans les cliniques privées2020*		6954	3841	514		عدد الأسرة في المصحات الخاصة 2020*
Nombre d'habitants par bureau postal 2021 *	mille	11.1	15.6	12.4	ألف	عدد السكان لكل مكتب بريد سنة 2021 *
Nombre d'entreprises 10emplois et plus 2021		4918	2106	571		عدد المؤسسات الصناعية 2021
Nombre d'entreprises totalement exportatrices 2021		2156	1026	365		عدد المؤسسات الصناعية المصدرة كليا 2021

\* Prévisionnel

Source: Institut National de la Statistique

\* تقديرات

المصدر: المعهد الوطني للإحصاء

**السكان وظروف عيش الأسر**  
**Population**  
**et Conditions de Vie des Ménages**

تطور عدد السكان حسب المعتمدية

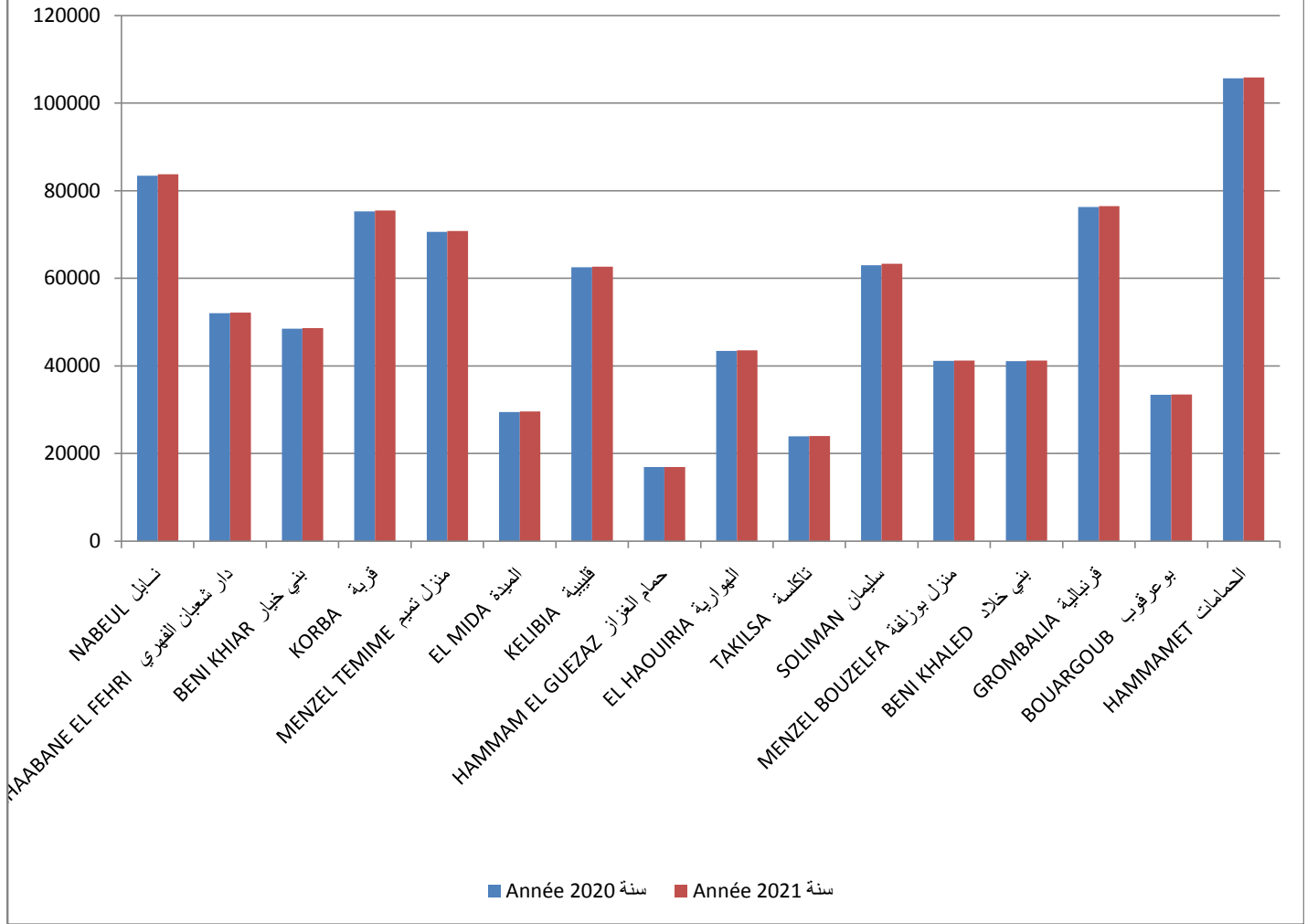
EVOLUTION DE LA POPULATION PAR DELEGATION

Délégation	2021	2020	المعتمدية
NABEUL	83731	83421	نابل
DAR CHAABANE EL FEHRI	52122	51991	دار شعبان الفهري
BENI KHIAR	48632	48510	بني خيار
KORBA	75454	75263	قربة
MENZEL TEMIME	70779	70600	منزل تميم
EL MIDA	29553	29478	الميدة
KELIBIA	62646	62486	قلبية
HAMMAM EL GUEZAZ	16925	16882	حمام الغزاز
EL HAOUIRIA	43517	43405	الهورية
TAKILSA	23976	23915	تاكلسة
SOLIMAN	63301	62952	سليمان
MENZEL BOUZELFA	41227	41123	منزل بوزلفة
BENI KHALED	41186	41082	بني خالد
GROMBALIA	76484	76293	قرنبالية
BOUARGOUB	33467	33382	بوعرقوب
HAMMAMET	105821	105629	الحمامات
<b>Total</b>	<b>868821</b>	<b>866412</b>	<b>الولاية</b>

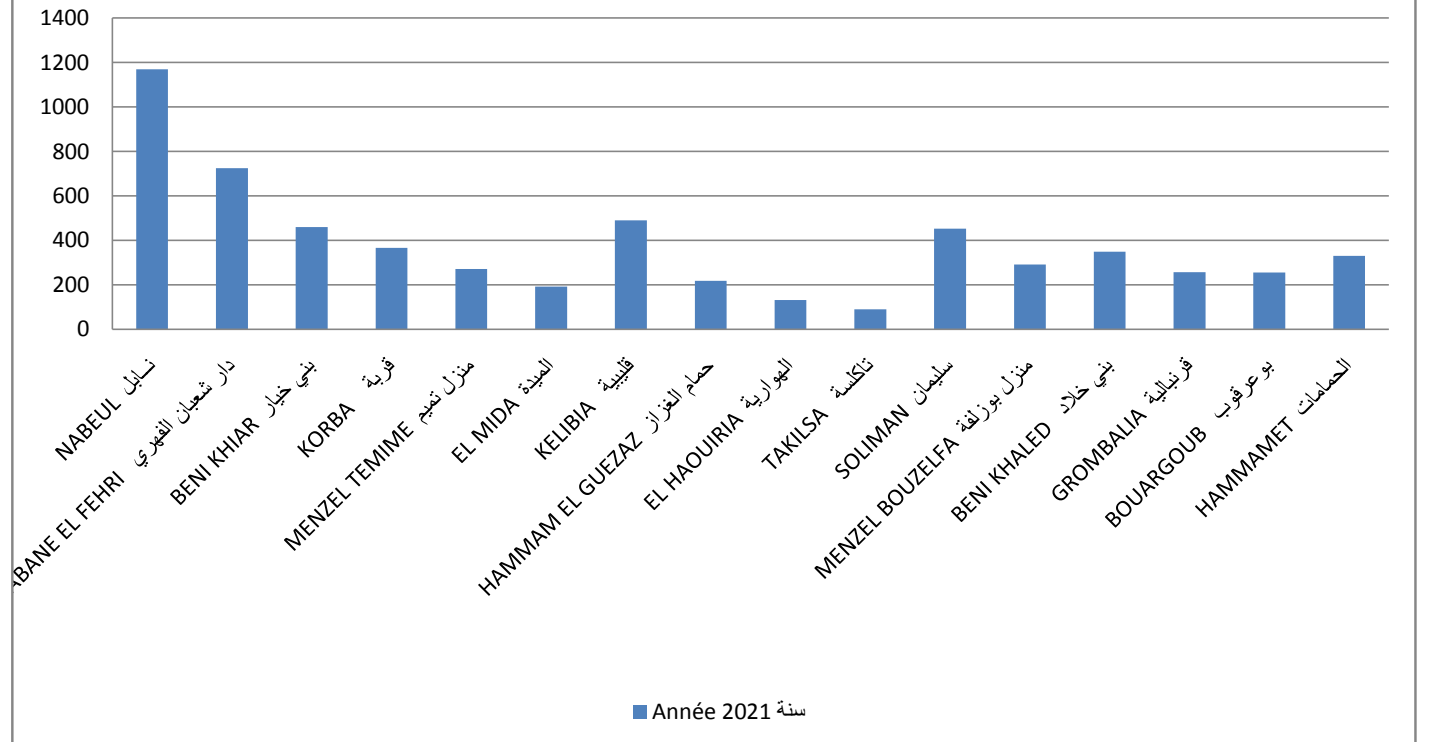
المصدر : المعهد الوطني للإحصاء- التقديرات السكانية حسب المعتمديات والبلديات أخرسنة 2021 وأخرسنة 2022)

Source: I N S-Estimation de la Population par délégation et commune(fin année2021etfin année2022)

## تطور عدد السكان حسب المعتمدية Evolution de la population par délégation



## الكثافة السكانية س/كم<sup>2</sup> Ha/Km<sup>2</sup> Densité de la population



تطور عدد السكان حسب البلديات

EVOLUTION DE LA POPULATION PAR COMMUNE

Commune	2021	2020	البلدية
NABEUL	83731	83421	نابل
DAR CHAABANE EL FEHRI	52122	51991	دار شعبان الفهري
BENI KHIAR	29872	29798	بني خيار
EL MAAMOURA	9178	9155	المعمورة
SOMAA	9582	9558	الصمعة
KORBA	65183	65018	قربة
TAZARKA	10271	10245	تازركة
MENZEL TEMIME	61151	60996	منزل تميم
MENZEL HERR	9628	9604	منزل حر
EL MIDA	29553	29478	الميدة
KELIBIA	54614	54475	قلبية
AZMOUR	8032	8011	ازمور
HAMMAM EL GUEZAZ	10272	10246	حمام الأغزاز
DAR ALLOUCHE	6653	6636	دار علوش
EL HAOURIA	27379	27309	الهورية
TAKELSA	23976	23915	تاكلسة
SOLIMAN	44672	44425	سليمان
KOURBOUS	4180	4157	قربص
MENZEL BOUZELFA	41227	41123	منزل بوزلفة
BENI KHALED	28353	28281	بني خالد
ZAOUJET DJEDIDI	12833	12801	زاوية الجديدي
GROMBALIA	49879	49755	قرنبالية
BOUARGOUB	33467	33382	بوعرقوب
HAMMAMET	90441	90277	الحمامات
FONDUK DJEDID SELTAN	26605	26538	فندق الجديد سلتان
TAZEGRANE BOUKRIM ZAWAYET EL MAGAYEZ	16138	16096	تازغران بوكريم زاوية المقياز
SIDI JDIDI	15380	15352	سيدي الجديدي
ECHRIFET BOUCHARAY	14449	14369	الشريفات بوشراي
Total	<b>868821</b>	<b>866412</b>	المجموع

المصدر : المعهد الوطني للإحصاء التقديرات السكانية حسب المعتمديات والبلديات أرسنة2021 وأرسنة2022

Source: I N S-Estimation de la Population par délégation et commune(fin année2021etfin année2022)

تطور أهم مؤشرات ظروف عيش الأسر

EVOLUTION DES PRINCIPAUX INDICATEURS DES CONDITIONS DE VIE DES MENAGES

Indicateurs	2021	2020	مؤشرات
<b>Taux de desserte en eau potable (%)</b>			نسبة التزويد بالماء الصالح للشرب (%)
Ensemble milieux	99.2	99.2	المجموع
milieu non communal			وسط غير بلدي
<b>Taux de branchement en eau potable(%)</b>			نسبة ربط الأسر بشبكة الماء الصالح للشرب (%)
Ensemble milieux	95.3	95.2	المجموع
milieu non communal			وسط غير بلدي
<b>Taux de branchement au réseau d'assainissement(%)</b>			نسبة ربط الأسر بشبكة التطهير (%)
Ensemble milieux	69.7	69.5	المجموع
Milieu communal			وسط بلدي
<b>Taux d'électrification (%)</b>			نسبة ربط الأسر بشبكة الكهرباء (%)
Ensemble milieux	99.9	99.9	المجموع
milieu non communal			وسط غير بلدي

2020 probable et 2021 prévision  
Source: Institut National de la Statistique

2020 محتملة و 2021 تقديرية  
المصدر : المعهد الوطني للإحصاء

النهوض الاجتماعي 2021  
Promotion sociale 2021

Délégation	المعوقون	جمعيات رعاية المعوقين	عدد الوحدات المحلية للنهوض الاجتماعي	العائلات المنتفعة بالتعريف المنخفضة للعلاج	الاعتمادات المخصصة للمنح القارة (أ.د)	العائلات المعوزة المنتفعة		المعتمدة
						بمجانوية العلاج	بالمنح القارة (بما في ذلك المعوقين و المسنين)	
	Population infirme	Associations pour handicapés	Unités locales pour la promotion sociale	Familles bénéficiant du soin au tarif réduit	Budget réservé à l'aide financière en m.D	Familles nécessiteuses bénéficiant		
					de la gratuité des soins	d'une aide financière (y compris vieillards et handicapés)		
Nabeul	3335	6	1	3147	1384.6	631	641	نابل
Dar Chaabane El Fehri	2113	1	1	1426	1170.7	527	542	دار شعبان الفهري
Beni Khier	1494	1	1	3592	1188.0	541	550	بني خيار
Korba	2532	1	1	3934	1799.3	817	833	قرية
Menzel Tmime	1284	2	1	3969	2466.7	1125	1142	منزل تميم
El Mida	3602	1	1	1750	1715.0	777	794	الميدة
Kelibia	2565	3	1	1923	1810.1	829	838	قليبية
Hammam Laghzaz	838	1	1	1951	933.1	420	432	حمام الغزاز
Haouaria	1683	1	1	2145	2198.9	979	1018	الهورارية
Takelsa	684	-	1	958	913.7	409	423	تاكلسة
Soliman	1674	-	1	3386	1483.9	652	687	سليمان
Menzel Bou Zelfa	1138	1	1	1039	1304.6	595	604	منزل بوزلفة
Beni Khaled	1431	2	1	1964	1164.2	525	539	بني خالد
Grombalia	2228	1	1	1859	1380.2	611	639	قرنباية
Bouargoub	1051	1	1	1571	1304.6	589	604	بوعرقوب
Hammamet	2426	2	1	1034	1766.9	807	818	الحمامات
<b>Total</b>	<b>30078</b>	<b>24</b>	<b>16</b>	<b>35648</b>	<b>23984.64</b>	<b>10834</b>	<b>11104</b>	كامل الولاية

Source: Direction régionale de la promotion sociale

المصدر: الإدارة الجهوية للشؤون الاجتماعية بنابل

المسافات الفاصلة بين المعتمدية ومركز الولاية وبين المعتمدية والعاصمة (كلم)

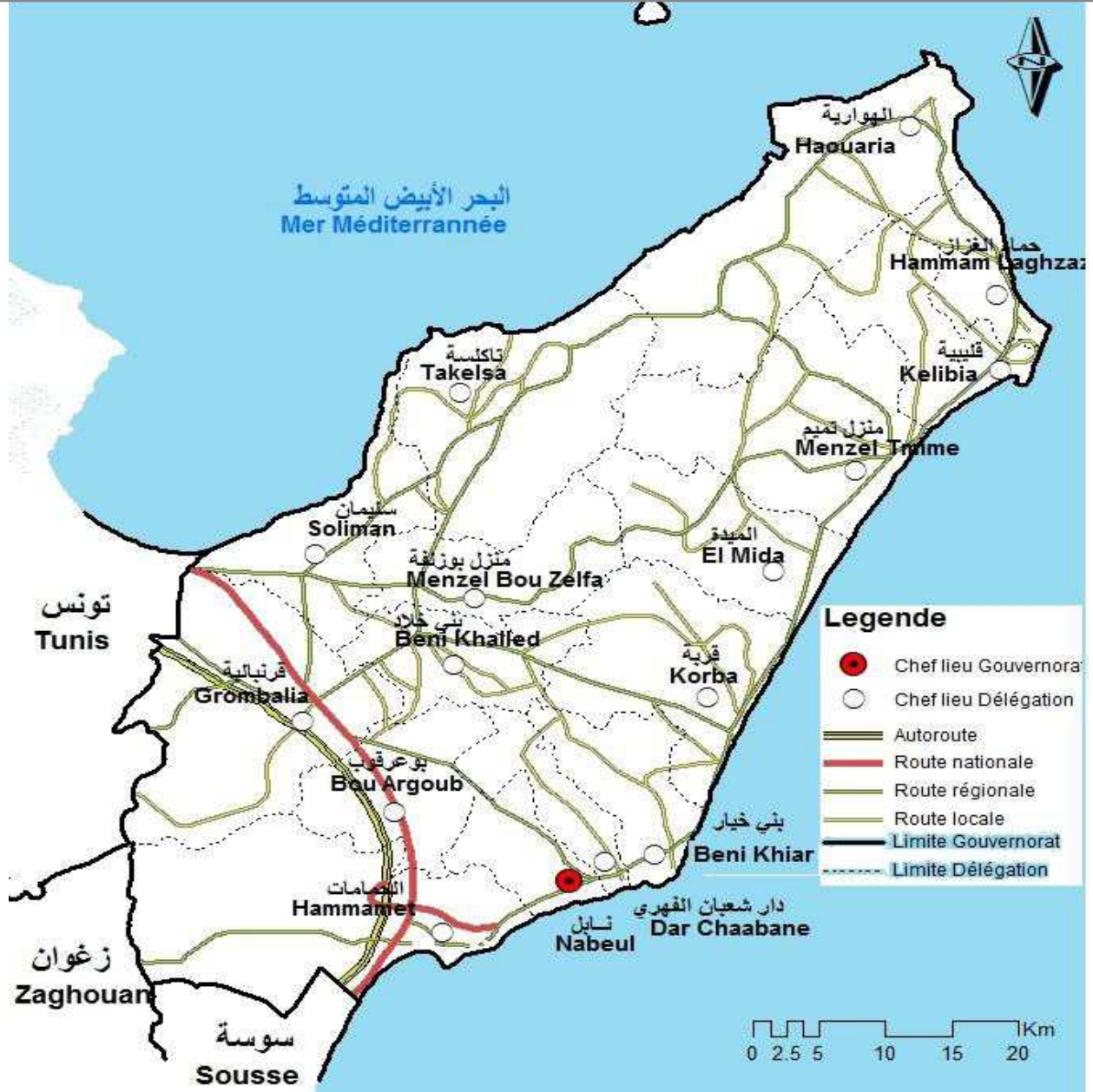
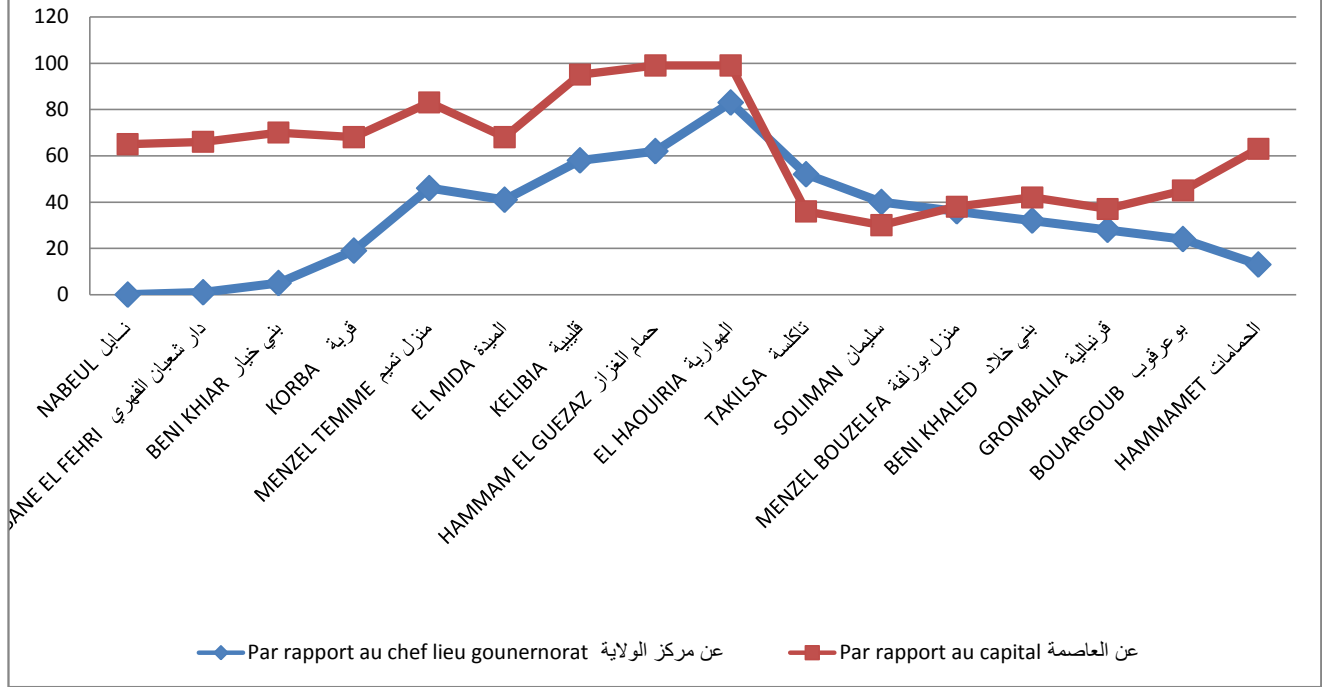
Délégation	بعد مركز المعتمدية عن العاصمة	بعد مركز المعتمدية عن مركز الولاية	المعتمدية
NABEUL	عبر قرنبالية 65	-	نابل
DAR CHAABANE EL FEHRI	عبر قرنبالية 66	1	دار شعبان الفهري
BENI KHIAR	عبر نابل وقرنبالية 70	5	بني خيار
KORBA	عبر بني خلاد 68	19	قربة
MENZEL TEMIME	عبر منزل بوزلفة 83	46	منزل تميم
EL MIDA	عبر منزل بوزلفة 68	41	الميدة
KELIBIA	عبر منزل تميم ومنزل بوزلفة 95	58	قلبية
HAMMAM EL GUEZAZ	عبر منزل تميم ومنزل بوزلفة 99	62	حمام الغزاز
EL HAOURIA	عبر سليمان 99	83	الهورية
TAKILSA	36	52	تاكلسة
SOLIMAN	30	40	سليمان
MENZEL BOUZELFA	38	36	منزل بوزلفة
BENI KHALLED	42	32	بني خلاد
GROMBALIA	37	28	قرنبالية
BOUARGOUB	45	24	بوعرقوب
HAMMAMET	63	13	الحمامات

Source: Direction régionale de l'Equiptement et l'Habitat nabeul direction routière

المصدر: الإدارة الجهوية للتجهيز والإسكان بنابل - مصلحة الطرقات



## بعد المعتمدية (كم) Eloignement de la délégation (Km)



## الهجرة الداخلية

توزيع المهاجرين حسب معتمدية الإقامة سنة 2014 وأسباب المغادرة والجنس بين 2009 و2014 (%)  
Répartition des migrants selon la délégation de résidence en 2014 , raisons de sortie et genre entre 2009 et 2014(%)

Total genre

مجموع الجنسين

Délégation	أسباب المغادرة (%) Raisons de sortie en (%)					الهجرة على مستوى المعتمديات migration au niveau délégation			الحراك العام Mobilité générale	المعتمدية	
	أسباب أخرى Autres	الدراسة études	مصاحبة الأسرة Accompagne- ment de la famille	الزواج mariage	اقتناء مسكن و تحسين ظروف العيش acquisition logement et amélioration des conditions de vie	العمل emploi	صافي الهجرة Solde migratoire	المغادرون Sortants			الوافدون Entrants
NABEUL	3.35	14.73	26.10	24.57	14.09	17.16	-2733	9213	6480	16729	نابل
DAR CHAABANI	6.19	4.69	33.33	22.60	23.00	10.19	2405	1491	3896	9900	دار شعبان الفهري
BENI KHIAR	4.07	5.49	28.17	31.80	16.03	14.44	1912	1129	3041	9801	بني خيار
KORBA	4.10	9.69	25.45	32.96	11.40	16.40	1117	1878	2995	13306	قرية
MENZEL TEMIM	2.87	10.39	20.34	38.31	8.03	20.06	-685	2203	1518	10356	منزل تميم
EL MIDA	2.50	4.16	19.97	48.25	9.15	15.97	112	601	713	3365	الميدة
KELIBIA	3.31	14.45	25.20	30.34	9.68	17.02	-44	2726	2682	10900	قلبية
HAMMAM EL GU	0.80	6.00	31.60	34.40	13.40	13.80	632	500	1132	2839	حمام الغراز
EL HAQUIRIA	2.05	8.38	24.56	35.35	8.97	20.69	-724	1706	982	4010	الهورية
TAKILSA	2.61	4.98	21.89	43.91	11.19	15.42	-207	804	597	2238	تاكلسة
SOLIMAN	4.54	4.86	27.25	33.44	15.99	13.92	4239	1501	5740	12287	سليمان
MENZEL BOUZE	2.42	6.85	30.38	35.99	10.66	13.70	24	1445	1469	6428	منزل بوزلفة
BENI KHALLED	2.88	6.14	28.77	36.16	14.70	11.35	897	1286	2183	5766	بني خالد
GROMBALIA	2.67	5.97	31.44	30.62	13.66	15.64	1735	2430	4165	12818	قرمبالية
BOUARGOUB	1.26	2.24	21.71	45.52	16.81	12.46	632	714	1346	4081	بوعرقوب
HAMMAMET	4.88	7.83	28.98	21.03	15.31	21.97	4190	3409	7599	20187	الحمامات
<b>Total</b>	<b>2.61</b>	<b>9.72</b>	<b>26.73</b>	<b>30.90</b>	<b>13.32</b>	<b>16.72</b>	<b>13502</b>	<b>33036</b>	<b>46538</b>	<b>145011</b>	المجموع
<b>Total Tunisie</b>	<b>3.23</b>	<b>5.90</b>	<b>29.09</b>	<b>25.52</b>	<b>19.09</b>	<b>17.17</b>	<b>-</b>	<b>688277</b>	<b>688277</b>	<b>1666036</b>	مجموع البلاد

Source: Recensement Général de la Population et de l'Habitat 2014

المصدر : التعداد العام للسكان والسكنى لسنة 2014

توزيع المهاجرين حسب معتمدية الإقامة سنة 2014 وأسباب المغادرة والجنس بين 2009 و2014 (%)  
Répartition des migrants selon la délégation de résidence en 2014 , raisons de sortie et genre entre 2009 et 2014(%)

Total Masculin

مجموع الذكور

Délégation	أسباب المغادرة Raisons de sortie						الهجرة على مستوى المعتمديات migration au niveau délégation			الحراك العام Mobilité générale	المعتمدية
	أسباب أخرى Autres	الدراسة études	مصاحبة الأسرة Accompagne- ment de la famille	الزواج mariage	اقتناء مسكن و تحسين ظروف العيش acquisition logement et amélioration des conditions de vie	العمل emploi	صافي الهجرة Solde migratoire	المغادرون Sortants	الوافدون Entrants		
NABEUL	3.66	16.91	19.66	18.88	17.27	23.62	-1223	4471	3248	8560	نابل
DAR CHAABANE EL FEHRI	8.14	5.29	27.86	16.14	27.71	14.86	1167	700	1867	5000	دار شعبان الفهري
BENI KHIAR	5.79	5.98	24.86	24.30	19.63	19.44	912	535	1447	4977	بني خيار
KORBA	5.12	8.38	22.96	22.96	14.82	25.76	617	823	1440	6847	قرية
MENZEL TEMIME	2.53	12.15	17.10	24.88	10.88	32.46	-331	1029	698	5177	منزل تميم
EL MIDA	2.30	6.95	17.37	33.59	15.06	24.73	50	259	309	1846	الميدة
KELIBIA	2.81	17.78	20.05	22.46	12.17	24.73	6	1282	1288	5497	قلبية
HAMMAM EL GUEZAZ	0.45	7.34	22.48	24.77	22.48	22.48	297	218	515	1460	حمام الغزاز
EL HAOUIRIA	2.56	11.17	19.77	22.59	12.20	31.71	-332	779	447	2004	الهاورية
TAKILSA	2.39	7.71	18.62	32.45	16.49	22.34	-141	376	235	1062	تاكلسة
SOLIMAN	4.62	4.00	22.15	25.85	22.15	21.23	2172	650	2822	6192	سليمان
MENZEL BOUZELFA	2.38	8.56	24.56	25.67	15.85	22.98	-10	631	621	3172	منزل بوزلفة
BENI KHALLED	4.11	7.49	26.02	26.02	19.07	17.29	336	561	897	2797	بني خالد
GROMBALIA	3.09	6.44	24.51	24.16	17.02	24.78	778	1134	1912	6258	قرمبالية
BOUARGOUB	1.38	3.10	19.31	32.07	22.76	21.38	299	290	589	1981	بوعرقوب
HAMMAMET	5.66	8.59	21.22	16.26	17.36	30.91	2507	1734	4241	10948	الحمامات
<b>Total</b>	<b>3.87</b>	<b>11.31</b>	<b>21.29</b>	<b>21.87</b>	<b>16.91</b>	<b>24.75</b>	<b>7104</b>	<b>15472</b>	<b>22576</b>	<b>73778</b>	المجموع
<b>Total Tunisie</b>	<b>3.42</b>	<b>6.63</b>	<b>22.24</b>	<b>19.90</b>	<b>23.78</b>	<b>24.03</b>	<b>0</b>	<b>332166</b>	<b>332166</b>	<b>836360</b>	مجموع البلاد

Source: Recensement Général de la Population et de l'Habitat 2014

المصدر : التعداد العام للسكان والسكنى لسنة 2014

توزيع المهاجرين حسب معتمدية الإقامة سنة 2014 وأسباب المغادرة والجنس بين 2009 و2014 (%)  
Répartition des migrants selon la délégation de résidence en 2014 , raisons de sortie et genre entre 2009 et 2014(%)

Total Féminin

مجموع الإناث

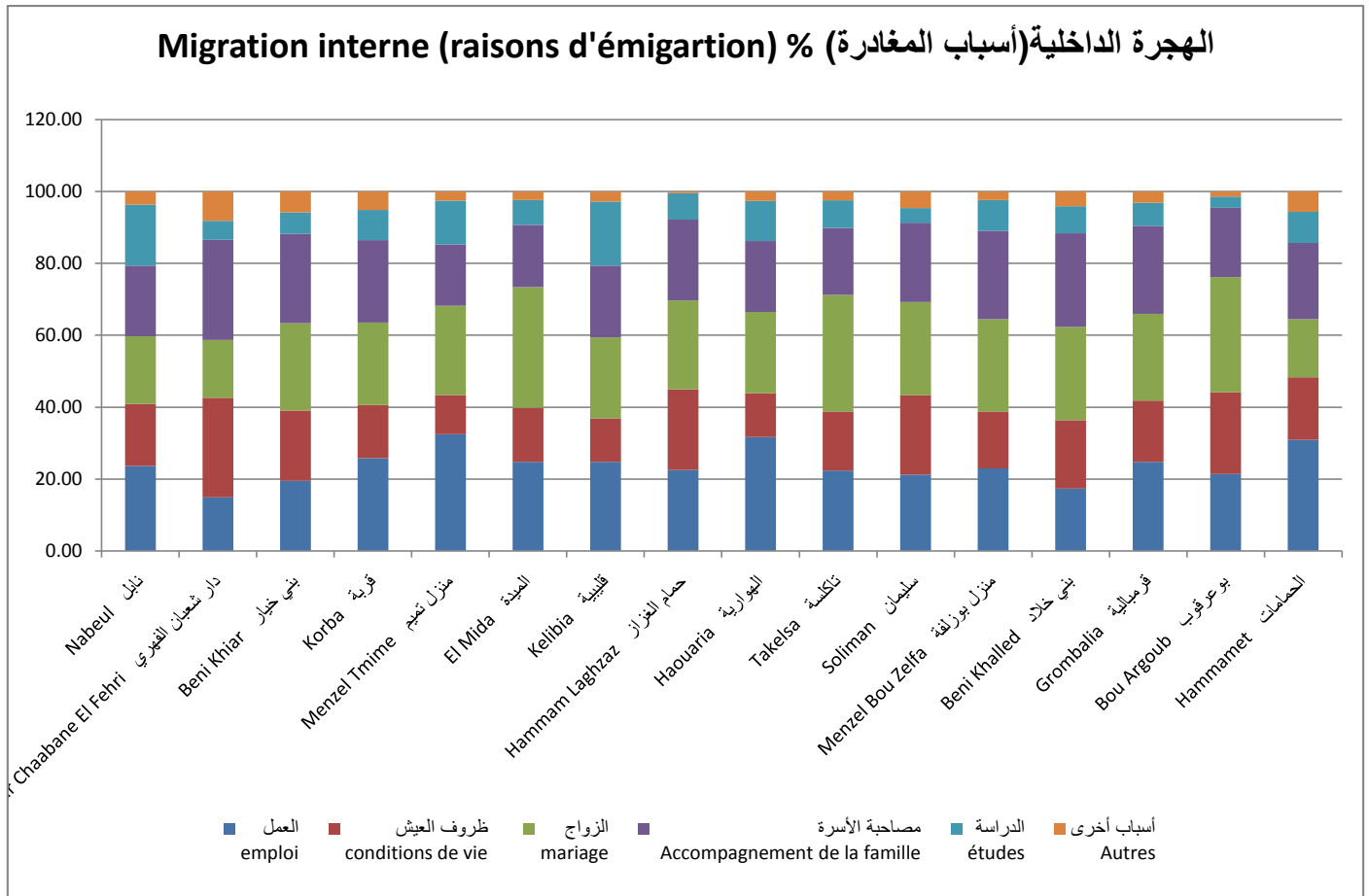
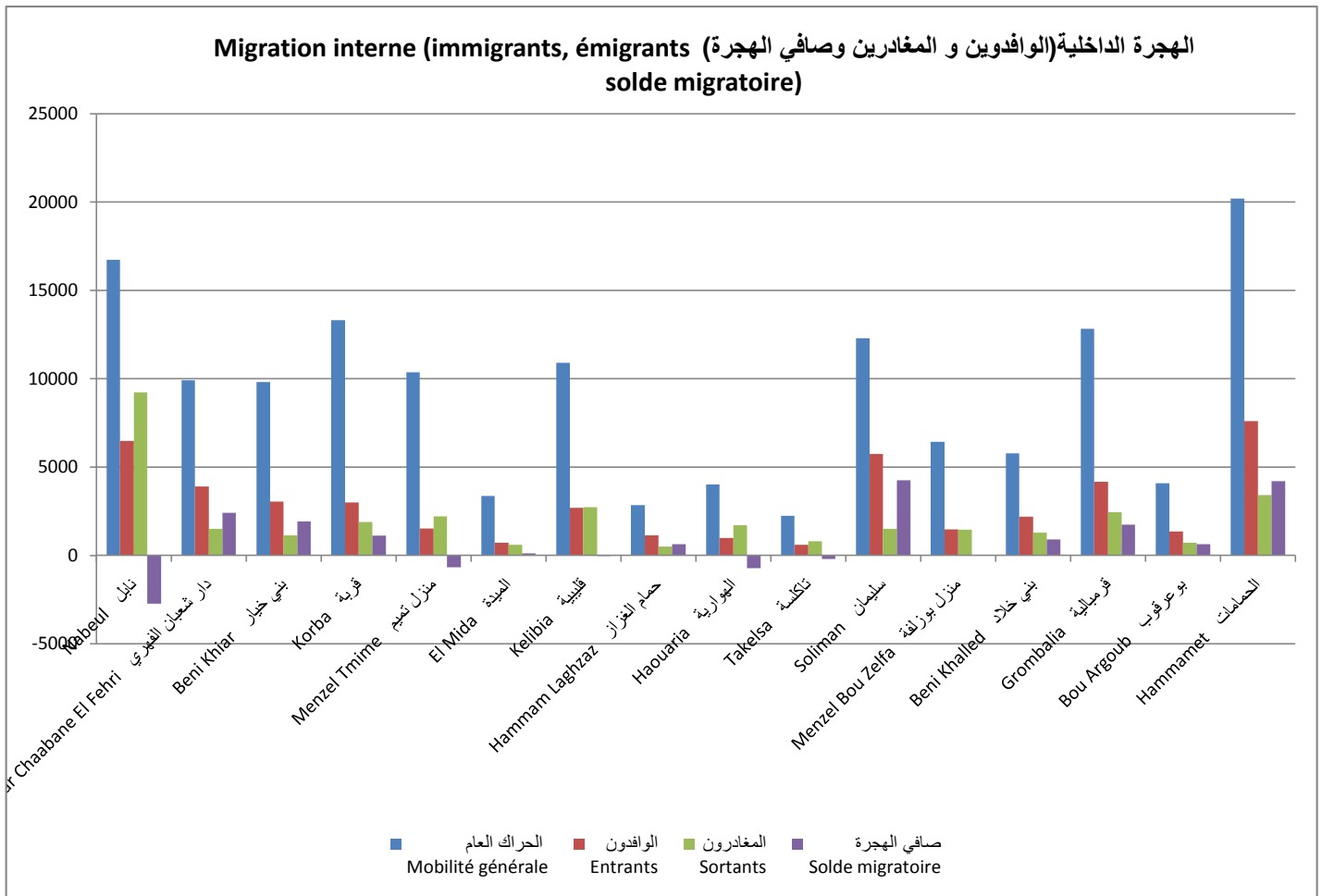
Délégation	أسباب المغادرة Raisons de sortie						الهجرة على مستوى المعتمديات migration au niveau délégation			الحراك العام Mobilité générale	المعتمدية
	أسباب أخرى Autres	الدراسة études	مصاحبة الأسرة Accompagne- ment de la famille	الزواج mariage	اقتناء مسكن و تحسين ظروف العيش acquisition logement et amélioration des conditions de vie	العمل emploi	صافي الهجرة Solde migratoire	المغادرون Sortants	الوافدون Entrants		
NABEUL	3.04	12.67	32.18	29.95	11.09	11.07	-1510	4742	3232	8169	نابل
DAR CHAABANE EL FEHRI	4.42	4.17	38.18	28.32	18.84	6.07	1238	791	2029	4900	دار شعبان الفهري
BENI KHIAR	2.54	5.05	31.14	38.55	12.79	9.93	1000	594	1594	4824	بني خيار
KORBA	3.32	10.71	27.39	40.76	8.72	9.10	500	1055	1555	6459	قرية
MENZEL TEMIME	3.14	8.86	23.17	50.09	5.54	9.20	-354	1174	820	5179	منزل تميم
EL MIDA	2.62	2.05	21.93	59.36	4.68	9.36	62	342	404	1519	الميدة
KELIBIA	3.73	11.50	29.78	37.33	7.48	10.18	-50	1444	1394	5403	قليبية
HAMMAM EL GUEZAZ	1.08	4.96	38.65	41.84	6.38	7.09	335	282	617	1379	حمام الغراز
EL HAQUIRIA	1.62	6.04	28.59	46.06	6.26	11.43	-392	927	535	2006	الهاورية
TAKILSA	2.80	2.57	24.77	53.97	6.54	9.35	-66	428	362	1176	تاكلسة
SOLIMAN	4.47	5.52	31.14	39.25	11.28	8.34	2067	851	2918	6095	سليمان
MENZEL BOUZELFA	2.46	5.53	34.89	43.98	6.63	6.51	34	814	848	3256	منزل بوزلفة
BENI KHALLED	1.93	5.10	30.90	44.00	11.31	6.76	561	725	1286	2969	بني خالد
GROMBALIA	2.30	5.56	37.50	36.27	10.73	7.64	957	1296	2253	6560	قربالية
BOUARGOUB	1.21	1.65	23.35	54.72	12.70	6.37	333	424	757	2100	بوعرقوب
HAMMAMET	4.07	7.04	37.01	25.97	13.19	12.72	1683	1675	3358	9239	الحمامات
Total	3.04	8.32	31.52	37.33	10.15	9.64	6398	17564	23962	71233	المجموع
Total Tunisie	3.06	5.22	35.47	30.76	14.72	10.77	-	356111	356111	829676	مجموع البلاد

Source: Recensement Général de la Population et de l'Habitat 2014

المصدر : التعداد العام للسكان والسكنى لسنة 2014

توزيع المهاجرين حسب معتمدية الإقامة سنة 2014 وأسباب المغادرة والجنس بين 2009 و2014 (%)

Répartition des migrants selon la délégation de résidence en 2014 , raisons de sortie et genre entre 2009 et 2014



## الهجرة الخارجية

الهجرة الخارجية: توزيع الوافدين و المغادرين خلال الفترة 2009 - 2014 حسب معتمدية الإقامة والجنس وأسباب المغادرة(%)

Répartition des immigrants et des émigrants selon la délégation de résidence, les raisons d'émigration et le genre entre 2009 et 2014 (%)

Délégation	أسباب المغادرة للخارج (%)						الهجرة الخارجية			المعتمدية
	أسباب أخرى Autres	الدراسة études	مصاحبة الأسرة Accompagnement de la famille	الزواج mariage	اقتناء مسكن و تحسين ظروف العيش acquisition logement et amélioration des conditions de vie	العمل emploi	صافي الهجرة Solde migratoire	المغادرون الى الخارج émigrants	الوافدون من الخارج immigrants	
NABEUL	1.94	39.56	1.21	12.14		45	73	414	487	نايل
DAR CHAABANE EL FEHRI	0.55	21.86	1.09	9.29		67.21	-28	183	155	دار شعبان الفهري
BENI KHIAR	1.16	23.56	0.57	13.22		61.49	65	175	240	بني خيار
KORBA	0.78	8.71	0.40	10.16		79.95	-515	758	243	قرية
MENZEL TEMIME	0.47	12.60	1.26	7.87		77.80	-319	635	316	منزل تميم
EL MIDA	1.14	3.26	0.77	3.07	0.38	91.38	-480	523	43	الميدة
KELIBIA	1.84	12.11		6.37	0.21	79.47	-201	487	286	قلبية
HAMMAM EL GUEZAZ	0.57	10.86	0.57	6.29		81.71	-109	174	65	حمام الغزاز
EL HAOUIRIA	0.33	6.06	0.34	6.06		87.21	-205	297	92	الهاوارية
TAKILSA		4.55	1.52	9.09		84.84	-32	66	34	تاكلسة
SOLIMAN	2.59	18.77	0.97	15.21		62.46	-9	309	300	سليمان
MENZEL BOUZELFA	0.60	9.64	2.11	8.43		79.22	-153	332	179	منزل بوزلفة
BENI KHALLED	0.48	12.14		11.17		76.21	-89	206	117	بني خلد
GROMBALIA	1.18	13.13	1.19	14.63	1.19	68.66	-154	335	181	قرمبالية
BOUARGOUB		10.61	3.79	12.88		72.72	-62	131	69	بوعرقوب
HAMMAMET	0.85	19.79	0.43	19.15	0.21	59.57	533	470	1003	الحمامات
<b>Total</b>	<b>1.02</b>	<b>14.05</b>	<b>0.86</b>	<b>10.07</b>	<b>0.15</b>	<b>73.86</b>	<b>-1685</b>	<b>5495</b>	<b>3810</b>	المجموع
<b>Total Tunisie</b>	<b>1.18</b>	<b>14.20</b>	<b>1.06</b>	<b>9.66</b>	<b>0.52</b>	<b>73.38</b>	<b>-22281</b>	<b>65924</b>	<b>43643</b>	مجموع البلاد

Source: Recensement Général de la Population et de l'Habitat 2014

المصدر : التعداد العام للسكان والسكنى لسنة 2014



الهجرة الخارجية: توزيع الوافدين و المغادرين خلال الفترة 2009 - 2014 حسب معتمدية الإقامة والجنس وأسباب المغادرة (%)

Répartition des immigrants et des émigrants selon la délégation de résidence, les raisons d'émigration et le genre entre 2009 et 2014 (%)

Total Masculin

مجموع الذكور

Délégation	أسباب المغادرة للخارج (%)					الهجرة الخارجية			المعتمدية	
	أسباب أخرى Autres	الدراسة études	مصاحبة الأسرة Accompagnement de la famille	الزواج mariage	اقتناء مسكن و تحسين ظروف العيش acquisition logement et amélioration des conditions de vie	العمل emploi	صافي الهجرة Solde migratoire	المغادرون الى الخارج émigrants		الوافدون من الخارج immigrants
NABEUL	1.68	38.38	0.34	6.73		53	-12	298	286	نايل
DAR CHAABANE EL FEHRI	0.71	14.89	0.71	7.09		76.60	-46	141	95	دار شعبان الفهري
BENI KHIAR	0.75	21.80		6.02		71.43	-15	134	119	بني خيار
KORBA	0.48	6.88		3.36		89.28	-475	625	150	قرية
MENZEL TEMIME	0.55	10.17	0.55	2.03		86.69	-390	541	151	منزل تميم
EL MIDA	1.01	3.22		0.80	0.40	94.57	-470	498	28	الميدة
KELIBIA	1.45	9.42		3.86	0.24	85.02	-255	414	159	قليبية
HAMMAM EL GUEZAZ	0.64	10.26		1.28		87.82	-119	155	36	حمام الغزاز
EL HAOUIRIA	0.37	4.80		2.58		92.25	-219	271	52	الهورية
TAKILSA			1.82	1.82		96.36	-35	55	20	تاكلسة
SOLIMAN	2.15	18.88		4.72		74.25	-68	233	165	سليمان
MENZEL BOUZELFA	0.36	9.06	0.72	2.90		86.96	-175	276	101	منزل بوزلفة
BENI KHALLED	0.60	9.58		4.79		85.03	-102	167	65	بني خالد
GROMBALIA	1.48	11.81	0.37	9.23	1.11	76.01	-160	271	111	قرمبالية
BOUARGOUB		10.38	0.94	7.55		81.13	-64	105	41	بوعرقوب
HAMMAMET	0.56	16.57	0.28	14.89	0.28	67.42	183	356	539	الحممامات
<b>Total</b>	<b>0.86</b>	<b>11.74</b>	<b>0.24</b>	<b>4.69</b>	<b>0.15</b>	<b>82.13</b>	<b>-2422</b>	<b>4540</b>	<b>2118</b>	المجموع
<b>Total Tunisie</b>	<b>1.01</b>	<b>12.11</b>	<b>0.45</b>	<b>4.32</b>	<b>0.54</b>	<b>81.57</b>	<b>-30237</b>	<b>54952</b>	<b>24715</b>	مجموع البلاد

Source: Recensement Général de la Population et de l'Habitat 2014

المصدر : التعداد العام للسكان والسكنى لسنة 2014

الهجرة الخارجية: توزيع الوافدين و المغادرين خلال الفترة 2009 - 2014 حسب معتمدية الإقامة وأسباب المغادرة والجنس (%)

Répartition des immigrants et des émigrants selon la délégation de résidence, les raisons d'émigration et le genre entre 2009 et 2014 (%)

Total Féminin

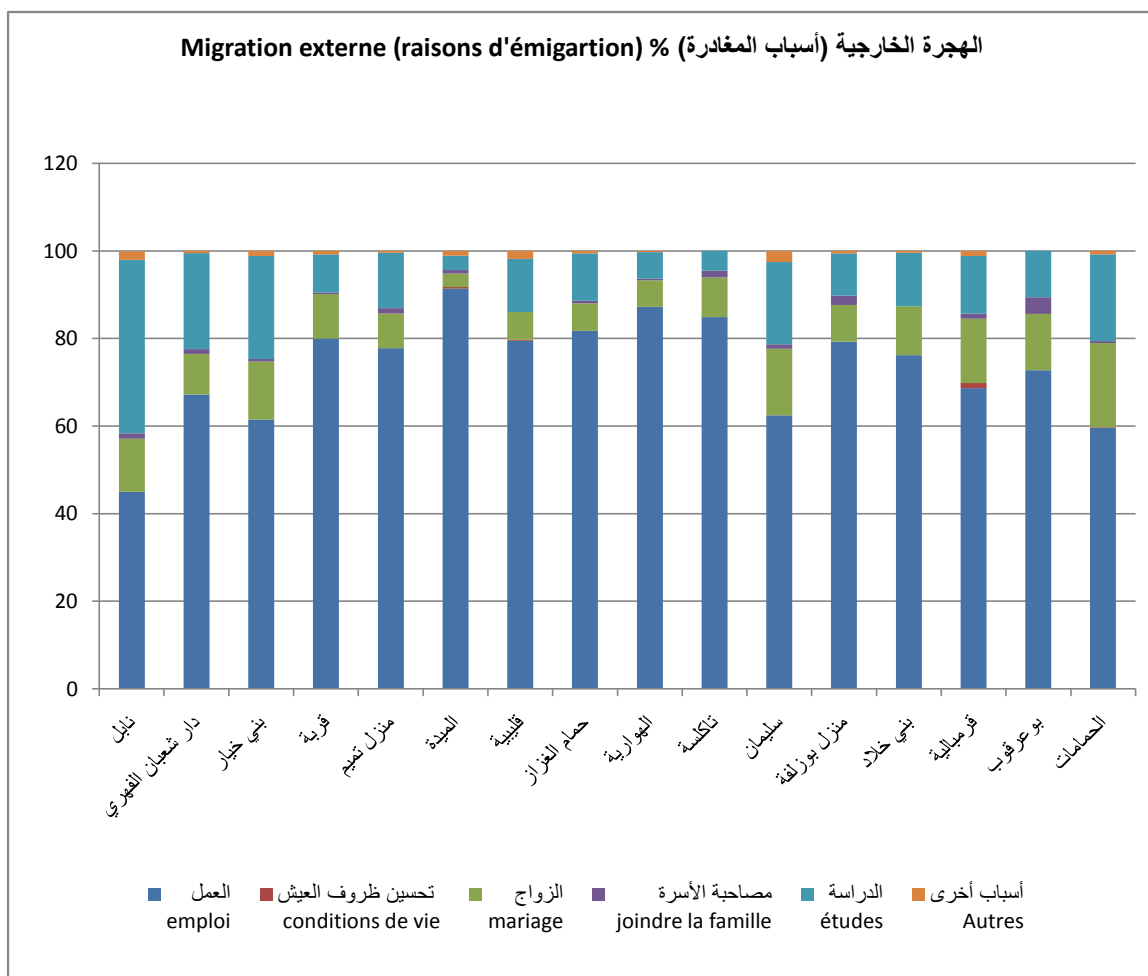
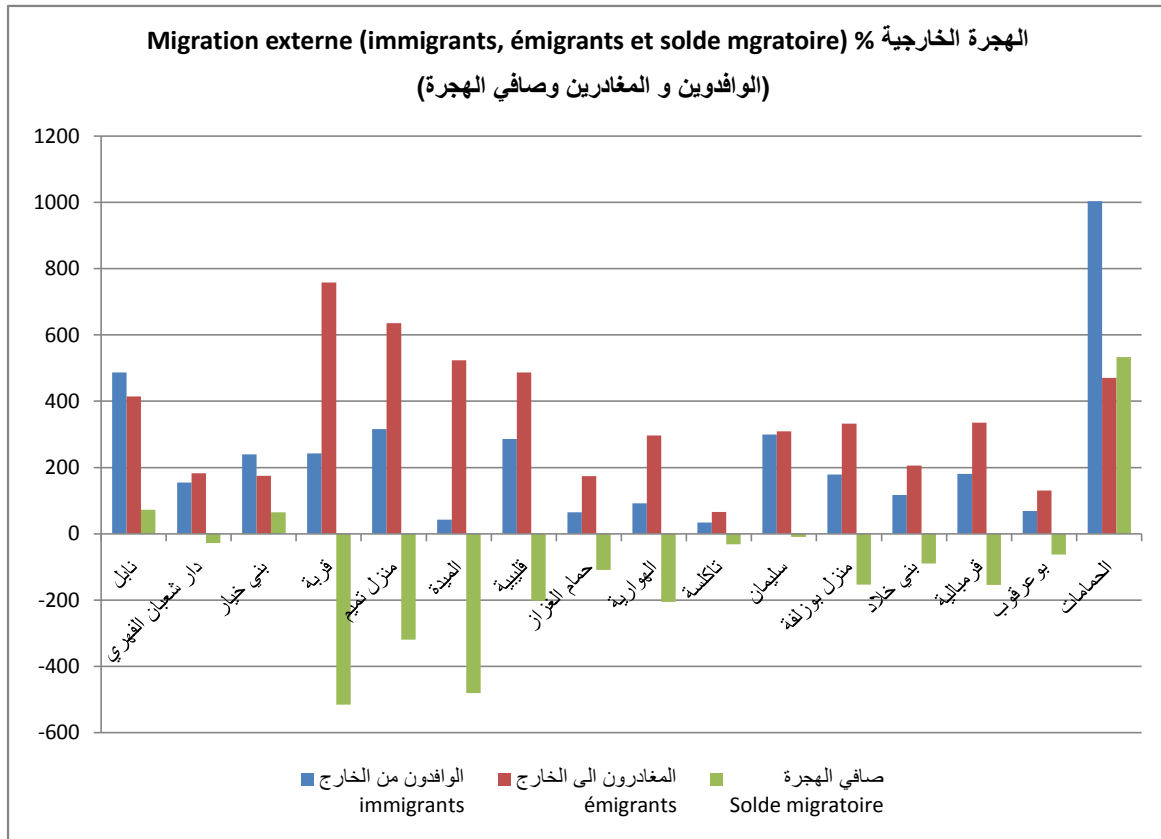
مجموع الإناث

Délégation	أسباب المغادرة للخارج (%)						الهجرة الخارجية			المعتمدية
	أسباب أخرى Autres	الدراسة études	مصاحبة الأسرة Accompagnement de la famille	الزواج mariage	اقتناء مسكن و تحسين ظروف العيش acquisition logement et amélioration des conditions de vie	العمل emploi	صافي الهجرة Solde migratoire	المغادرون الى الخارج émigrants	الوافدون من الخارج immigrants	
NABEUL	2.61	42.61	3.48	26.09		25	85	116	201	نابل
DAR CHAABANE EL FEHRI		45.24	2.38	16.67		35.71	18	42	60	دار شعبان الفهري
BENI KHIAR	2.43	29.27	2.44	36.59		29.27	80	41	121	بني خيار
KORBA	2.25	17.29	2.26	42.11		36.09	-40	133	93	قرية
MENZEL TEMIME		26.60	5.32	41.48		26.60	71	94	165	منزل تميم
EL MIDA	4.00	4.00	16.00	48.00		28.00	-10	25	15	الميدة
KELIBIA	4.10	27.40		20.55		47.95	54	73	127	قليبية
HAMMAM EL GUEZAZ		15.79	5.26	47.37		31.58	10	19	29	حمام الغزاز
EL HAOUIRIA		19.23	3.85	42.30		34.62	14	26	40	الهاورية
TAKILSA		27.28		45.45		27.27	3	11	14	تاكلسة
SOLIMAN	3.95	18.42	3.95	47.37		26.32	59	76	135	سليمان
MENZEL BOUZELFA	1.79	12.50	8.93	35.71		41.07	22	56	78	منزل بوزلفة
BENI KHALLED		23.08		38.46		38.46	13	39	52	بني خلاد
GROMBALIA		18.75	4.69	37.50	1.56	37.50	6	64	70	قرمبالية
BOUARGOUB		11.54	15.38	34.62		38.46	2	26	28	بوعرقوب
HAMMAMET	1.75	29.82	0.88	32.46		35.09	350	114	464	الحمامات
<b>Total</b>	<b>1.79</b>	<b>25.05</b>	<b>3.77</b>	<b>35.64</b>	<b>0.10</b>	<b>33.65</b>	<b>737</b>	<b>955</b>	<b>1692</b>	<b>المجموع</b>
<b>Total Tunisie</b>	<b>2.03</b>	<b>24.67</b>	<b>4.12</b>	<b>36.45</b>	<b>0.42</b>	<b>32.31</b>	<b>7956</b>	<b>10972</b>	<b>18928</b>	<b>مجموع البلاد</b>

Source: Recensement Général de la Population et de l'Habitat 2014

المصدر : التعداد العام للسكان والسكنى لسنة 2014

(%)الهجرة الخارجية: توزيع الوافدين و المغادرين خلال الفترة 2009 - 2014 حسب معتمدية الإقامة والجنس وأسباب المغادرة  
 Répartition des immigrants et des émigrants selon la délégation de résidence, les raisons de d'émigration et le genre  
 (%) entre 2009 et 2014



القطاعات الاجتماعية  
**Secteurs Sociaux**

التعليم

**Enseignement**

تطور عدد المدارس والقاعات بالمرحلة الأولى من التعليم الأساسي

Evolution du nombre d'écoles et des locaux classes du 1er cycle de l'enseignement de base

DELEGATION	قاعات		مدارس		المعتمدية
	2021	2020	2021	2020	
NABEUL	139	138	14	14	نابل
DAR CHAABANE EL FEHRI	100	99	12	12	دار شعبان الفهري
BENI KHIAR	92	92	13	13	بني خيار
KORBA	160	157	24	24	قربة
MENZEL TEMIME	167	178	29	29	منزل تميم
EL MIDA	74	74	17	17	الميدة
KELIBIA	115	114	17	17	قلبية
HAMMAM EL GUEZAZ	45	45	9	9	حمام الغزاز
EL HAOURIA	102	104	24	24	الهورية
TAKILSA	58	58	13	13	تاكلسة
SOLIMAN	101	101	14	14	سليمان
MENZEL BOUZELFA	99	97	16	16	منزل بوزلفة
BENI KHALLED	83	86	13	13	بني خلاد
GROMBALIA	129	129	21	21	قربالية
BOUARGOUB	72	72	14	14	بوعرقوب
HAMMAMET	178	179	25	25	الحمامات
<b>GOUVERNORAT</b>	<b>1714</b>	<b>1723</b>	<b>275</b>	<b>275</b>	<b>الولاية</b>

Source: commissariat Régionale de l'Education de nabeul

المصدر: المندوبية الجهوية للتربية بنابل



تطور عدد المدارس الاعدادية والمعاهد الثانوية وقاعات التدريس بالمرحلة الثانية من التعليم الأساسي والتعليم الثانوي

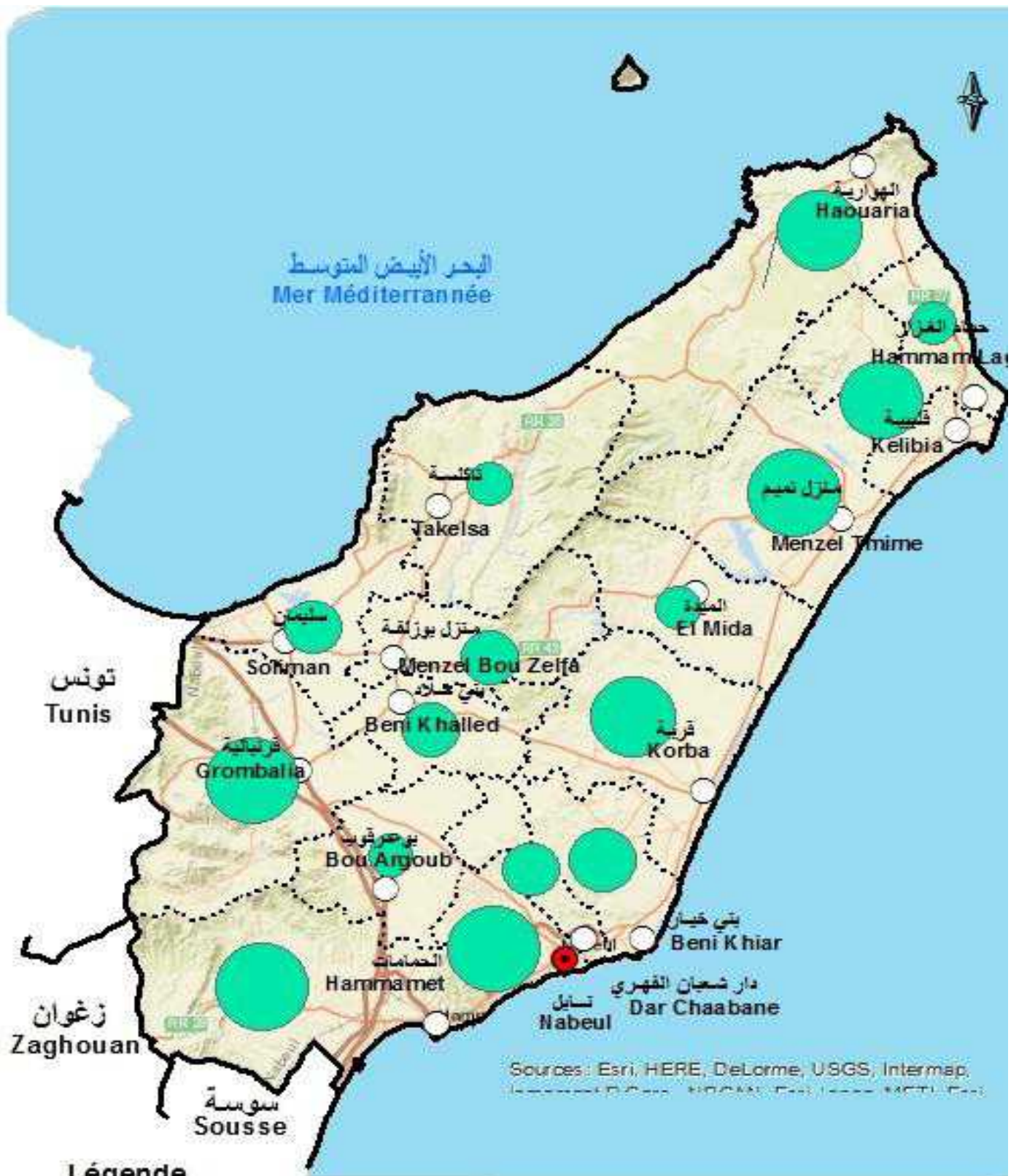
**Evolution du nombre des collèges et des lycées et des locaux classes  
du 2ème cycle de l'enseignement de base et de l'enseignement secondaire**

DELEGATION	قاعات التدريس المختصة		قاعات التدريس		المدارس الاعدادية والمعاهد الثانوية		المعتمدة
	Salles d'études spécialisée		Salles d'études générales		Collèges et lycées		
	2021	2020	2021	2020	2021	2020	
NABEUL	92	93	189	189	7	7	نابل
DAR CHAABANE EL FEHRI	31	31	80	79	3	3	دار شعبان الفهري
BENI KHIAR	35	35	79	79	4	4	بني خيار
KORBA	71	66	141	136	7	6	قربة
MENZEL TEMIME	66	69	137	137	7	7	منزل تميم
EL MIDA	21	20	46	46	2	2	الميدة
KELIBIA	61	64	136	136	6	6	قليبية
HAMMAM EL GUEZAZ	13	13	38	38	2	2	حمام الغزاز
EL HAOURIA	44	43	100	100	6	6	الهورية
TAKILSA	23	23	47	47	2	2	تاكلسة
SOLIMAN	36	34	77	75	3	3	سليمان
MENZEL BOUZELFA	29	29	73	73	3	3	منزل بوزلفة
BENI KHALLED	32	32	83	83	3	3	بني خلاد
GROMBALIA	61	63	138	154	7	7	قربالية
BOUARGOUB	22	22	64	64	2	2	بوعرقوب
HAMMAMET	72	69	158	158	7	7	الحمامات
<b>GOUVERNORAT</b>	<b>709</b>	<b>706</b>	<b>1586</b>	<b>1594</b>	<b>71</b>	<b>70</b>	الولاية

Source: commissariat Régionale de l'Education de nabeul

المصدر: المندوبية الجهوية للتربية بنابل





Sources: Esri, HERE, DeLorme, USGS, Intermap, Imagery, GeoEye, AeroGRID, IGN, Esri, Swatch-Norac

**Légende**

- Chef lieu Gouvernorat
- Chef lieu Délégation
- Limite Gouvernorat
- Limite Délégation

**Collèges et Lycées**



تطور عدد التلاميذ والمدرسين بالمرحلة الأولى من التعليم الأساسي  
Evolution du nombre des élèves et des enseignants du 1er cycle de l'enseignement de base

DELEGATION	Enseignants المدرسون				Elèves التلاميذ				المعتمدة
	منهم إناث dont fém	2022/2021	منهم إناث dont fém	2021/2020	منهم إناث dont fém	2022/2021	منهم إناث dont fém	2021/2020	
NABEUL	294	359	301	364	3504	7169	3573	7285	نابل
DAR CHAABANE EL FEHRI	218	258	212	250	2345	4920	2405	5066	دار شعبان الفهري
BENI KHIAR	190	243	186	246	2410	5020	2463	5068	بني خيار
KORBA	318	437	286	410	3965	8205	3995	8314	قرية
MENZEL TEMIME	323	445	309	440	4007	8335	3919	8143	منزل تميم
EL MIDA	122	190	122	188	1542	3288	1568	3279	الميدة
KELIBIA	265	371	260	362	3108	6535	3152	6584	قليبية
HAMMAM EL GUEZAZ	81	125	81	125	880	1815	882	1819	حمام الغزاز
EL HAOUIRIA	192	294	183	292	2314	4900	2281	4855	الهاورية
TAKILSA	88	146	82	140	1234	2527	1219	2533	تاكلسة
SOLIMAN	222	299	212	288	2711	5812	2678	5725	سليمان
MENZEL BOUZELFA	165	225	153	214	2058	4335	2086	4380	منزل بوزلفة
BENI KHALLED	148	214	142	209	2108	4384	2119	4395	بني خالد
GROMBALIA	300	374	287	358	3907	8116	3860	7967	قربالية
BOUARGOUB	136	190	128	185	1662	3508	1700	3552	بوعرقوب
HAMMAMET	398	486	393	488	5114	10597	5160	10708	الحممامات
<b>GOVERNORAT</b>	<b>3460</b>	<b>4656</b>	<b>3337</b>	<b>4559</b>	<b>42869</b>	<b>89466</b>	<b>43060</b>	<b>89673</b>	<b>الولاية</b>

Source: commissariat Régionale de l'Education de nabeul

المصدر: المديرية الجهوية للتربية بنابل

تطور عدد التلاميذ والمدرسين بالمرحلة الثانية من التعليم الأساسي والتعليم الثانوي

Evolution du nombre des élèves et des enseignants  
du 2ème cycle de l'enseignement de base et de l'enseignement secondaire

DELEGATION	Enseignants المدرسون				Elèves التلاميذ				المعتمدة
	منهم إناث dont fém	2022/2021	منهم إناث dont fém	2021/2020	منهم إناث dont fém	2022/2021	منهم إناث dont fém	2021/2020	
NABEUL	321	537	322	538	4124	7599	4197	7677	نايل
DAR CHAABANE EL FEHRI	173	233	171	231	2077	3677	1968	3487	دار شعبان الفهري
BENI KHIAR	125	237	122	213	2108	3796	2016	3652	بني خيار
KORBA	227	413	209	389	3651	6544	3614	6496	قرية
MENZEL TEMIME	223	418	215	403	3478	6322	3563	6236	منزل تميم
EL MIDA	61	132	58	129	1175	2118	1128	2053	الميدة
KELIBIA	237	418	219	396	3317	6107	3328	6192	قلبية
HAMMAM EL GUEZAZ	60	110	59	106	860	1504	842	1489	حمام الغراز
EL HAOUIRIA	110	246	106	249	1849	3417	1803	3288	الهورية
TAKILSA	61	128	57	121	1112	2013	1059	1912	تاكلسة
SOLIMAN	132	227	128	222	2160	3926	2114	3844	سليمان
MENZEL BOUZELFA	112	199	104	193	1898	3355	1774	3192	منزل بوزلفة
BENI KHALLED	125	215	122	228	1774	3118	1736	3074	بني خالد
GROMBALIA	222	390	216	384	3496	6150	3383	6056	قربالية
BOUARGOUB	97	167	88	159	1517	2758	1452	2641	بوعرقوب
HAMMAMET	324	496	303	480	4672	8534	4559	8254	الحمامات
<b>GOUVERNORAT</b>	<b>2610</b>	<b>4566</b>	<b>2499</b>	<b>4441</b>	<b>39268</b>	<b>70938</b>	<b>38536</b>	<b>69543</b>	الولاية

Source: commissariat Régionale de l'Education de nabeul

المصدر: المندوبية الجهوية للتربية بـنايل-

تطور مؤشرات المرحلة الأولى من التعليم الأساسي  
Evolution des indicateurs du 1er cycle de l'enseignement de base

Délégation	معدل التلاميذ لكل مدرس Elèves par Enseignant		متوسط كثافة الفصل Elèves par Classe		نسبة التداول على القاعات Taux d'occupation des locaux classes		المعتمدية
	2022/2021	2021/2020	2022/2021	2021/2020	2022/2021	2021/2020	
NABEUL	20.0	20.0	26.6	30.5	1.7	1.7	نايل
DAR CHAABANE EL FEHRI	19.1	20.3	27.6	28.8	1.8	1.8	دار شعبان الفهري
BENI KHIAR	20.7	20.6	28.7	29.0	1.9	1.9	بني خيار
KORBA	18.8	20.3	27.4	28.2	1.9	1.8	قربة
MENZEL TEMIME	18.7	18.5	26.1	25.7	1.9	1.8	منزل تميم
EL MIDA	17.3	17.4	24.0	23.6	2.0	1.8	الميدة
KELIBIA	17.6	18.2	27.6	28.4	2.4	2.0	قلبية
HAMMAM EL GUEZAZ	14.5	14.6	22.1	22.7	2.0	1.7	حمام الغزاز
EL HAOURIA	16.7	16.6	23.1	23.6	2.1	2.0	الهورية
TAKILSA	17.3	18.1	23.2	23.5	1.9	1.8	تاكلسة
SOLIMAN	19.4	19.9	28.8	28.6	2.0	2.0	سليمان
MENZEL BOUZELFA	19.3	20.5	25.1	26.2	1.7	1.7	منزل بوزلفة
BENI KHALLED	20.5	21.0	28.1	28.4	1.9	1.8	بني خالد
GROMBALIA	21.7	22.3	28.4	28.6	2.2	2.1	قربالية
BOUARGOUB	18.5	19.2	25.8	25.6	1.9	1.9	بوعرقوب
HAMMAMET	21.8	21.9	30.5	30.8	1.8	1.9	الحمامات
<b>GOUVERNORAT</b>	<b>19.2</b>	<b>19.7</b>	<b>27.1</b>	<b>27.6</b>	<b>1.9</b>	<b>1.9</b>	الولاية

Source: commissariat Régionale de l'Education de nabeul

المصدر: المندوبية الجهوية للتربية بنابل

تطور مؤشرات المرحلة الثانية من التعليم الأساسي والتعليم الثانوي

Evolution des indicateurs du 2ème cycle de l'enseignement de base et de l'enseignement secondaire

Délégation	معدل التلاميذ لكل مدرس		متوسط كثافة الفصل		المعتمدية
	Elèves par Enseignant		Elèves par Classe élève		
	2022/2021	2021/2020	2022/2021	2021/2020	
NABEUL	14.2	14.3	30.3	30.8	نابل
DAR CHAABANE EL FEHRI	15.8	15.1	31.7	31.4	دار شعبان الفهري
BENI KHIAR	16.0	17.1	31.6	32.0	بني خيار
KORBA	15.8	16.7	31.8	32.5	قربة
MENZEL TEMIME	15.1	15.5	30.7	30.7	منزل تميم
EL MIDA	16.0	15.9	30.3	30.6	الميدة
KELIBIA	14.6	15.6	30.7	31.1	قلبية
HAMMAM EL GUEZAZ	13.7	14.0	26.9	28.6	حمام الغزاز
EL HAOUIRIA	13.9	13.2	27.8	27.6	الهورية
TAKILSA	15.7	15.8	29.6	29.4	تاكلسة
SOLIMAN	17.3	17.3	34.1	34.3	سليمان
MENZEL BOUZELFA	16.9	16.5	32.3	32.9	منزل بوزلفة
BENI KHALLED	14.5	13.5	29.1	29.8	بني خالد
GROMBALIA	15.8	15.8	30.8	30.9	قرمبالية
BOUARGOUB	16.5	16.6	31.3	31.1	بوعرقوب
HAMMAMET	17.2	17.2	33.7	33.3	الحمامات
<b>GOUVERNORAT</b>	<b>15.5</b>	<b>15.7</b>	<b>31.1</b>	<b>31.3</b>	الولاية

Source: commissariat Régionale de l'Education de nabeul

المصدر: المندوبية الجهوية للتربية بنابل

تطور نسب النجاح إلى السنة الأولى للتعليم الثانوي والباكالوريا

Evolution des taux de réussite pour la 1ère année de l'enseignement secondaire et du BAC

Délégation	نسبة النجاح في البكالوريا		نسبة النجاح في شهادة ختم التعليم الأساس (9أساسي)(*)		المعتمدية
	Taux de réussite au BAC		Taux de réussite pour la 1ère A. secondaire		
	2021/2020	2020/2019	2021/2020	2020/2019	
Nabeul	78.7	61.7	71.5	80.1	نابل
Dar Chaabane El Fehri	79.0	62.5	55.6	48.4	دار شعيبان الفهري
Beni Khier	78.1	59.7	65.3	63.2	بني خيار
Korba	74.2	49.6	70.5	32.6	قربة
Menzel Tmime	62.5	42.8	59.6	55.8	منزل تميم
El Mida	63.7	52.8	26.5	48.7	الميدة
Kelibia	69.7	47.5	62.7	46.5	قليبية
Hammam Laghzaz	62.7	37.8	61.7	40.0	حمام الغزاز
Haouaria	59.4	45.5	47.8	33.3	الهوراية
Takelsa	53.1	48.6	40.9	18.2	تاكلسة
Soliman	65.7	60.0	54.4	50.0	سليمان
Menzel Bou Zelfa	67.8	52.8	53.2	53.7	منزل بوزلفة
Beni Khalled	70.4	50.4	56.7	58.9	بني خالد
Grombalia	59.5	43.6	41.3	54.8	قرنبالية
Bou Argoub	74.3	58.9	60.4	51.2	بوعرقوب
Hammamet	63.1	43.2	60.5	53.4	الحمامات
<b>GOUVERNORAT</b>	<b>68.5</b>	<b>50.8</b>	<b>59.3</b>	<b>56.6</b>	الولاية

Source: commissariat Régionale de l'Education de nabeul

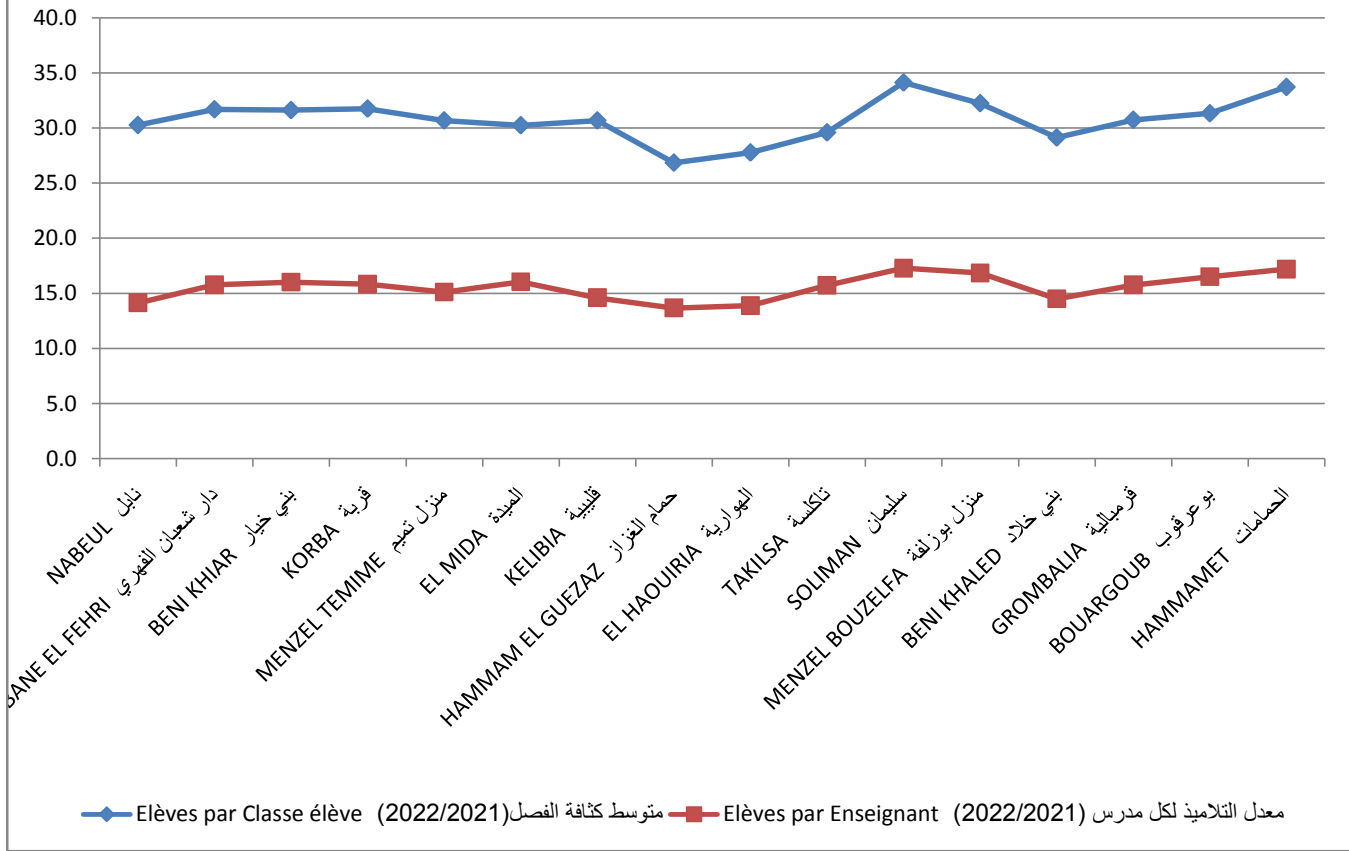
التلاميذ الذين إجتازوا الإمتحان الوطني للسنة التاسعة أساسي (\*)

المصدر: المندوبية الجهوية للتربية بنابل

المندوبية العامة للتنمية الجهوية

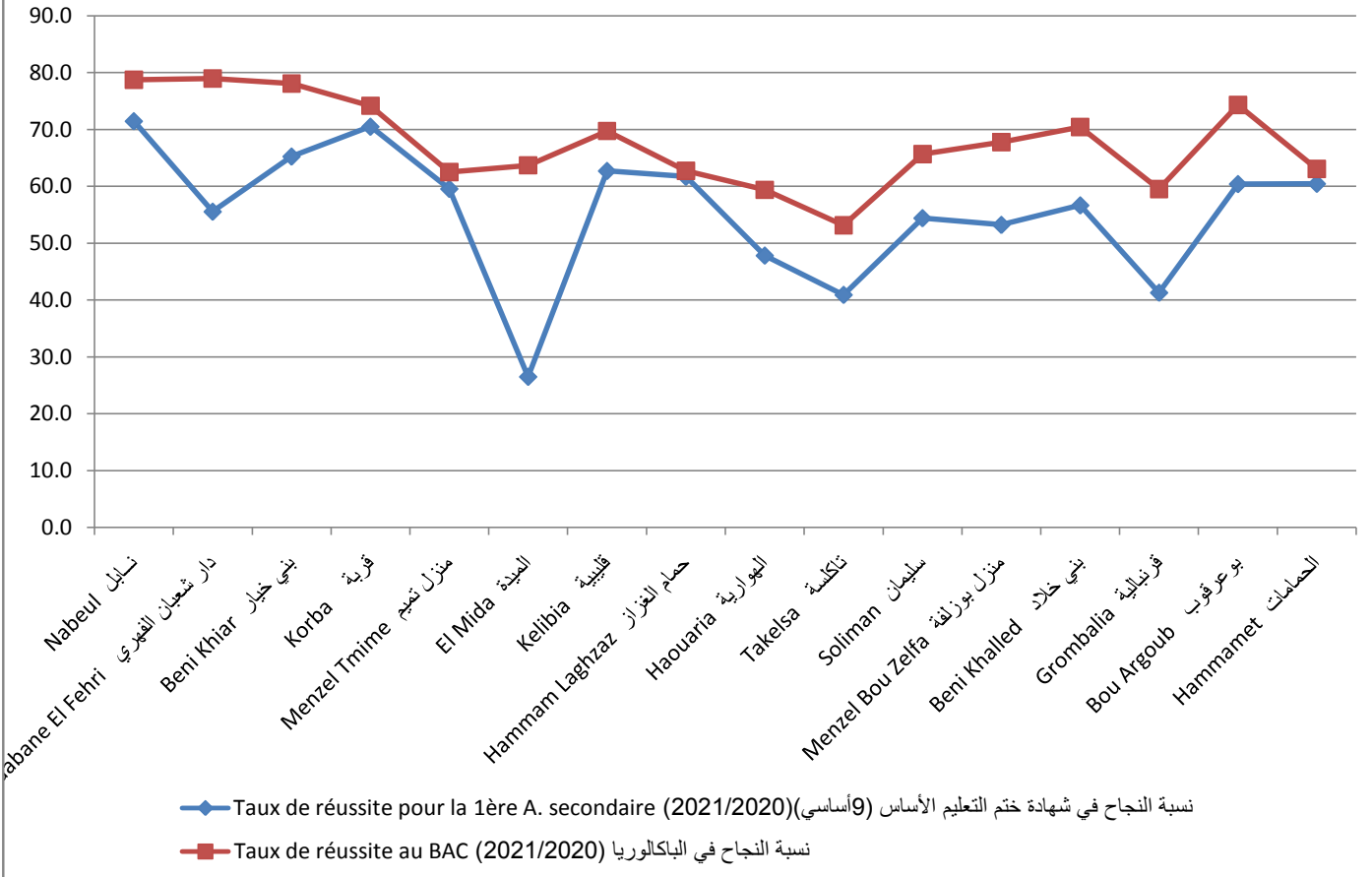
مؤشرات المرحلة الثانية من التعليم الأساسي والتعليم الثانوي

Indicateurs du 2ème cycle de l'enseignement de base et de l'enseignement secondaire



نسب النجاح إلى السنة الأولى للتعليم الثانوي والباكالوريا

Taux de réussite pour la 1ère année de l'enseignement secondaire et du BAC



توزيع الناجحين في البكالوريا حسب الإختصاص سنة 2021  
Répartition des bacheliers par spécialité année 2021

DELEGATION	Sciences Expérimentales العلوم التجريبية									Mathématiques الرياضيات									المعتمدة
	نسبة النجاح (%) Taux de réussite (%)			عدد الناجحين Admis			عدد المترشحين Candidats			نسبة النجاح (%) Taux de réussite (%)			عدد الناجحين Admis			عدد المترشحين Candidats			
	المجموع Total	إناث Fé m	ذكور Mas	المجموع Total	إناث Fé m	ذكور Mas	المجموع Total	إناث Fé m	ذكور Mas	المجموع Total	إناث Fé m	ذكور Mas	المجموع Total	إناث Fé m	ذكور Mas	المجموع Total	إناث Fé m	ذكور Mas	
Nabeul	81.93	82.89	77.50	186	155	31	227	187	40	83.91	81.61	87.50	120	71	49	143	87	56	نابل
Dar Chaabane El Fehri	82.29	85.14	72.73	79	63	16	96	74	22	76.79	77.14	76.19	43	27	16	56	35	21	دار شعبان الفهري
Beni Khiair	82.42	78.26	95.45	75	54	21	91	69	22	84.21	66.67	92.31	32	8	24	38	12	26	بني خيار
Korba	77.51	80.85	60.71	131	114	17	169	141	28	73.68	76.47	69.57	42	26	16	57	34	23	قرية
Menzel Tmime	77.31	82.69	40.00	92	86	6	119	104	15	74.03	76.27	66.67	57	45	12	77	59	18	منزل تميم
El Mida	83.87	88.46	60.00	26	23	3	31	26	5	55.56	85.71	36.36	10	6	4	18	7	11	الميدة
Kelibia	70.31	70.75	68.18	90	75	15	128	106	22	70.21	71.70	68.29	66	38	28	94	53	41	قلبية
Hammam Laghzaz	-	-	-	-	-	-	-	-	-	88.89	100.00	80.00	8	4	4	9	4	5	حمام الغراز
Haouaria	75.00	79.17	58.33	45	38	7	60	48	12	74.28	69.23	88.89	26	18	8	35	26	9	الهاوارية
Takelsa	80.00	85.29	50.00	32	29	3	40	34	6	35.71	37.50	33.33	5	3	2	14	8	6	تاكلسة
Soliman	70.67	67.27	80.00	53	37	16	75	55	20	85.00	87.50	83.33	17	7	10	20	8	12	سليمان
Menzel Bou Zelfa	88.14	87.50	89.47	52	35	17	59	40	19	44.44	50.00	40.00	4	2	2	9	4	5	منزل بوزلفة
Beni Khalled	80.77	84.48	70.00	63	49	14	78	58	20	76.67	60.00	70.00	23	6	14	30	10	20	بني خلاد
Grombalia	72.07	70.93	76.00	80	61	19	111	86	25	64.10	64.52	62.50	25	20	5	39	31	8	قرمبالية
Bou Argoub	76.79	80.00	63.64	43	36	7	56	45	11	72.22	69.23	80.00	13	9	4	18	13	5	بوعرقوب
Hammamet	68.44	71.92	60.00	141	105	36	206	146	60	55.55	53.57	58.82	25	15	10	45	28	17	الحمامات
GOUVERNORAT	76.84	78.75	69.72	1188	960	228	1546	1219	327	73.50	72.79	73.50	516	305	208	702	419	283	الولاية

Source: commissariat Régionale de l'Education de nabeul

المصدر: المديرية الجهوية للتربية بنابل



توزيع الناجحين في البكالوريا حسب الاختصاص سنة 2021 (بتبع1)  
Répartition des bacheliers par spécialité année 2021 (suite1)

DELEGATION	Techniques تقنية									Eco.Gestion						المعتمدة			
	نسبة النجاح (%)			عدد الناجحين Admis			عدد المترشحين Candidats			نسبة النجاح (%)			عدد الناجحين Admis				عدد المترشحين Candidats		
	المجموع Total	إناث Fém	ذكور Mas	المجموع Total	إناث Fém	ذكور Mas	المجموع Total	إناث Fém	ذكور Mas	المجموع Total	إناث Fém	ذكور Mas	المجموع Total	إناث Fém	ذكور Mas		المجموع Total	إناث Fém	ذكور Mas
NABEUL	79.46	79.81	79.25	209	83	126	263	104	159	72.68	75.35	67.57	157	107	50	216	142	74	نابل
DAR CHAABANE EL FEHRI	-	-	-	-	-	-	-	-	-	72.04	80.33	56.25	67	49	18	93	61	32	دار شعبان الفهري
BENI KHIAR	-	-	-	-	-	-	-	-	-	74.22	76.84	66.67	95	73	22	128	95	33	بني خيار
KORBA	72.09	68.42	75.00	93	39	54	129	57	72	74.67	75.00	73.97	171	117	54	229	156	73	قربة
MENZEL TEMIME	64.33	66.25	62.34	101	53	48	157	80	77	51.96	51.16	54.39	119	88	31	229	172	57	منزل تميم
EL MIDA										63.89	76.00	36.36	23	19	4	36	25	11	الميدة
KELIBIA	80.12	77.08	81.42	129	37	92	161	48	113	65.87	68.40	61.60	222	145	77	337	212	125	قليبية
HAMMAM EL GUEZAZ										58.93	60.00	56.25	33	24	9	56	40	16	حمام الغراز
EL HAQUIRIA	70.00	84.62	58.82	21	11	10	30	13	17	53.84	55.17	50.00	93	64	29	174	116	58	الهاويرية
TAKILSA	-	-	-	-	-	-	-	-	-	55.17	58.54	47.06	32	24	8	58	41	17	تاكلسة
SOLIMAN	-	-	-	-	-	-	-	-	-	74.13	70.10	82.61	106	68	38	143	97	46	سليمان
MENZEL BOUZELFA	73.61	64.29	79.55	53	18	35	72	28	44	69.89	75.56	64.58	65	34	31	93	45	48	منزل بوزلفة
BENI KHALLED	-	-	-	-	-	-	-	-	-	65.85	66.07	65.38	54	37	17	82	56	26	بني خالد
GROMBALIA	64.74	62.75	65.57	112	32	80	173	51	122	51.96	54.41	47.06	159	111	48	306	204	102	قربالية
BOURGUB	-	-	-	-	-	-	-	-	-	-	-	-	-	-	-	-	-	-	بوعرقوب
HAMMAMET	81.44	81.58	81.36	79	31	48	97	38	59	59.15	41.67	34.57	126	55	28	213	132	81	الحمامات
GOVERNORAT	73.65989	72.55	74.36	797	304	493	1082	419	663	63.60	63.68	58.07	1522	1015	464	2393	1594	799	الولاية

توزيع الناجحين في البكالوريا حسب الإختصاص سنة 2021 (بتبع 2)  
Répartition des bacheliers par spécialité année 2021 (suite 2)

DELEGATION	Sciences Informatiques علوم الإعلامية									Lettres اداب									المعتدية
	نسبة النجاح (%) Taux de réussite (%)			عدد الناجحين Admis			عدد المترشحين Candidats			نسبة النجاح (%) Taux de réussite (%)			عدد الناجحين Admis			عدد المترشحين Candidats			
	المجموع Total	إناث Fém	ذكور Mas	المجموع Total	إناث Fém	ذكور Mas	المجموع Total	إناث Fém	ذكور Mas	المجموع Total	إناث Fém	ذكور Mas	المجموع Total	إناث Fém	ذكور Mas	المجموع Total	إناث Fém	ذكور Mas	
NABEUL	79.17	75.00	81.25	38	12	26	48	16	32	72.17	75.51	52.94	83	74	9	115	98	17	نابل
DAR CHAABANE EL FEHRI	87.76	89.29	85.71	43	25	18	49	28	21	79.49	83.33	66.67	31	25	6	39	30	9	دار شعبان الفهري
BENI KHIAR	95.45	100.00	92.31	21	9	12	22	9	13	59.26	56.52	75.00	16	13	3	27	23	4	بني خيار
KORBA	93.33	100.00	90.00	14	5	9	15	5	10	65.33	66.67	62.50	49	34	15	75	51	24	قرية
MENZEL TEMIME	82.61	77.78	85.71	19	7	12	23	9	14	49.33	51.61	38.46	37	32	5	75	62	13	منزل تميم
EL MIDA	60.71	75.00	50.00	17	9	8	28	12	16	51.52	51.85	50.00	17	14	3	33	27	6	الميدة
KELIBIA	68.18	73.33	65.52	30	11	19	44	15	29	61.22	63.41	50.00	30	26	4	49	41	8	قلبية
HAMMAM EL GUEZAZ	84.21	77.78	90.00	16	7	9	19	9	10	46.15	50.00	33.33	12	10	2	26	20	6	حمام الغراز
EL HAOURIA	65.52	76.92	56.25	19	10	9	29	13	16	44.26	47.17	25.00	27	25	2	61	53	8	الهاورية
TAKILSA	60.00		60.00	6	0	6	10	0	10	33.96	30.77	42.86	18	12	6	53	39	14	تاكلسة
SOLIMAN	60.34	58.33	61.76	35	14	21	58	24	34	41.18	43.75	35.00	28	21	7	68	48	20	سليمان
MENZEL BOUZELFA	75.00	66.67	77.78	9	2	7	12	3	9	35.85	36.96	28.57	19	17	2	53	46	7	منزل بوزلفة
BENI KHALLED	82.76	85.71	80.00	24	12	12	29	14	15	44.74	45.45	40.00	17	15	2	38	33	5	بني خالد
GROMBALIA	65.22	60.00	69.23	15	6	9	23	10	13	55.84	57.14	50.00	43	36	7	77	63	14	قرمبالية
BOUARGOUB	71.43	74.29	67.86	45	26	19	63	35	28	76.09	77.14	72.73	35	27	8	46	35	11	بوعرقوب
HAMMAMET	84.62	92.31	76.92	22	12	10	26	13	13	53.56	55.42	49.32	128	92	36	239	166	73	الحمامات
GOVERNORAT	74.90	77.67	72.79	373	167	206	498	215	283	54.93	56.65	48.95	590	473	117	1074	835	239	الولاية

Source: commissariat Régionale de l'Education de nabeul

المصدر: المندوبية الجهوية للتربية بنابل

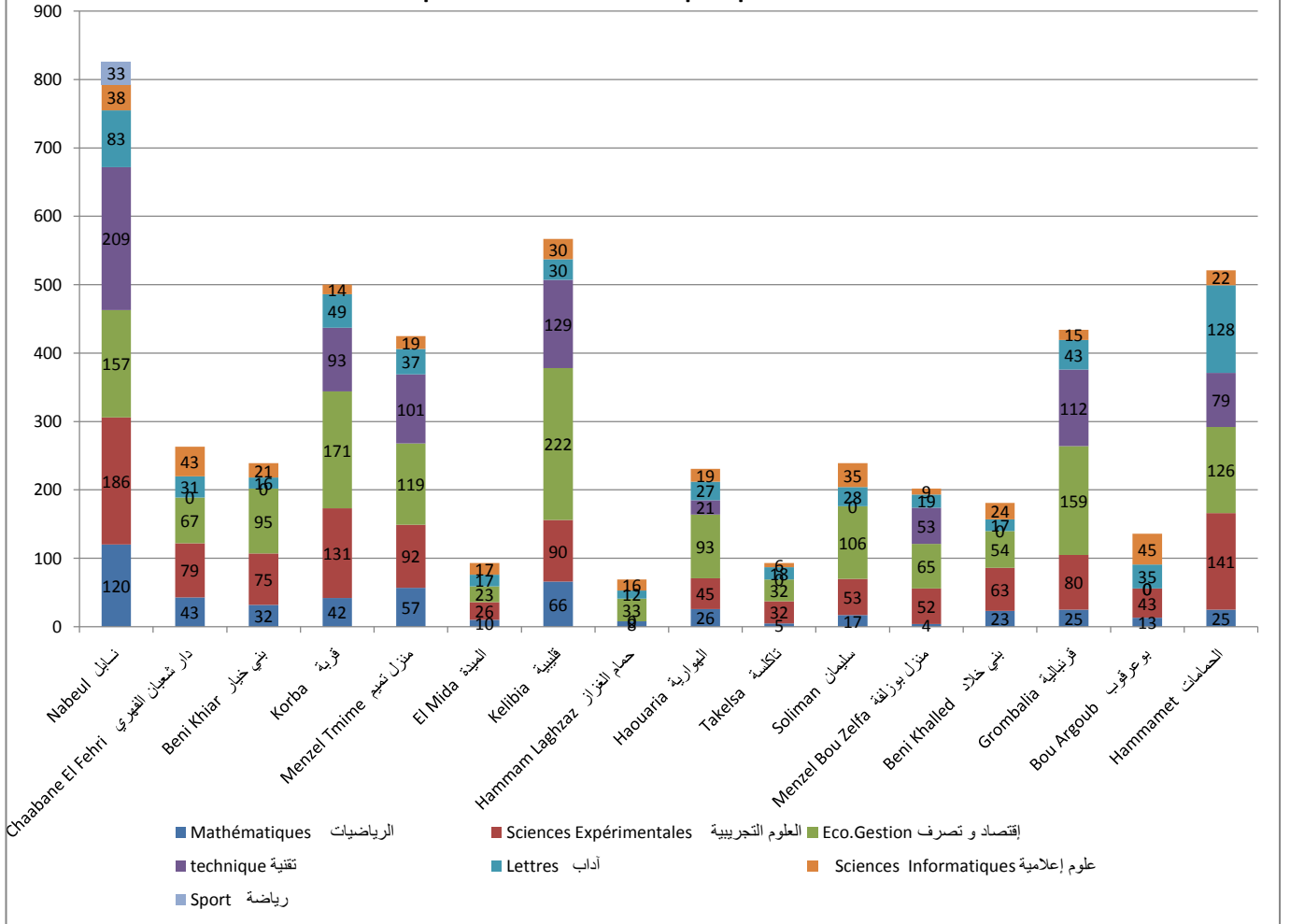
توزيع الناجحين في البكالوريا حسب الإختصاص سنة 2021 (بتبع3)  
Répartition des bacheliers par spécialité année2021(suite3)

DELEGATION	المجموع									رياضة									المعدية
	Total			Admis			Candidats			Total			Admis			Candidats			
	المجموع	إناث	ذكور	المجموع	إناث	ذكور	المجموع	إناث	ذكور	المجموع	إناث	ذكور	المجموع	إناث	ذكور	المجموع	إناث	ذكور	
NABEUL	78.74	79.26	77.89	826	516	310	1049	651	398	89.19	82.35	95	33	14	19	37	17	20	نابل
DAR CHAABANE EL FEHRI	78.98	82.89	70.48	263	189	74	333	228	105										دار شعبان الفهري
BENI KHIAR	78.10	75.48	83.67	239	157	82	306	208	98										بني خيار
KORBA	74.18	75.45	71.74	500	335	165	674	444	230										قربة
MENZEL TEMIME	62.50	63.99	58.76	425	311	114	680	486	194										منزل تميم
EL MIDA	63.70	73.20	44.90	93	71	22	146	97	49										الميدة
KELIBIA	69.74	69.89	69.53	567	332	235	813	475	338										قليبية
HAMMAM EL GUEZAZ	62.73	61.64	64.86	69	45	24	110	73	37										حمام الغزاز
EL HAOURIA	59.38	61.71	54.17	231	166	65	389	269	120										الهاورية
TAKILSA	53.14	55.74	47.17	93	68	25	175	122	53										تاكلسة
SOLIMAN	65.66	63.36	69.70	239	147	92	364	232	132										سليمان
MENZEL BOUZELFA	67.79	65.06	71.21	202	108	94	298	166	132										منزل بوزلفة
BENI KHALLED	70.43	69.59	68.60	181	119	59	257	171	86										بني خالد
GROMBALIA	59.53	59.78	59.15	434	266	168	729	445	284										قربالية
BOUARGOUB	74.32	76.56	69.09	136	98	38	183	128	55										بوعرقوب
HAMMAMET	63.08	59.27	55.45	521	310	168	826	523	303										الحمامات
GOUVERNORAT	68.45	68.63	66.37	5019	3238	1735	7332	4718	2614	89.19	82.35	95	33	14	19	37	17	20	الولاية

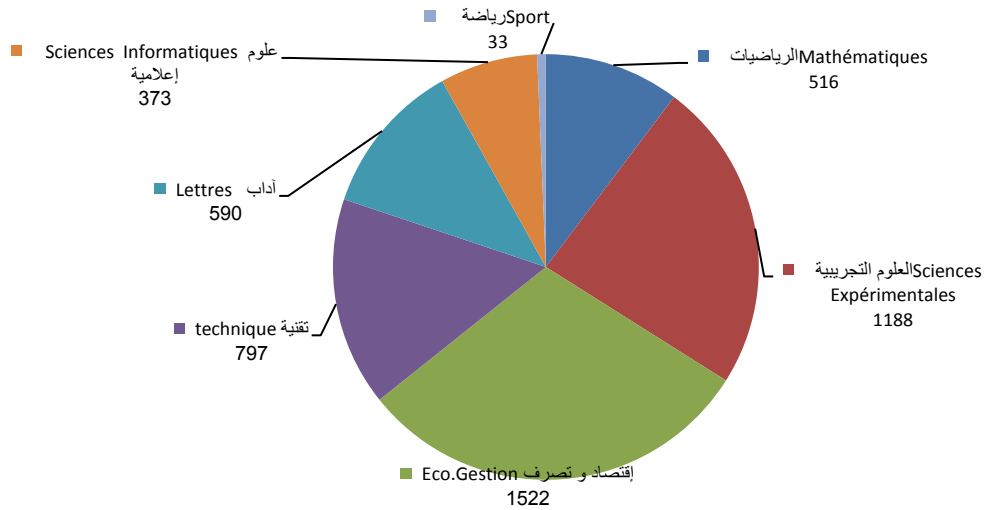
Source: commissariat Régionale de l'Education de nabeul

المصدر: المندوبية الجهوية للتربية بنابل

توزيع الناجحين في البكالوريا حسب الإختصاص (2021)  
Répartition des bacheliers par spécialité



مجموع الناجحين في البكالوريا (2021) Total des réussies au Bac



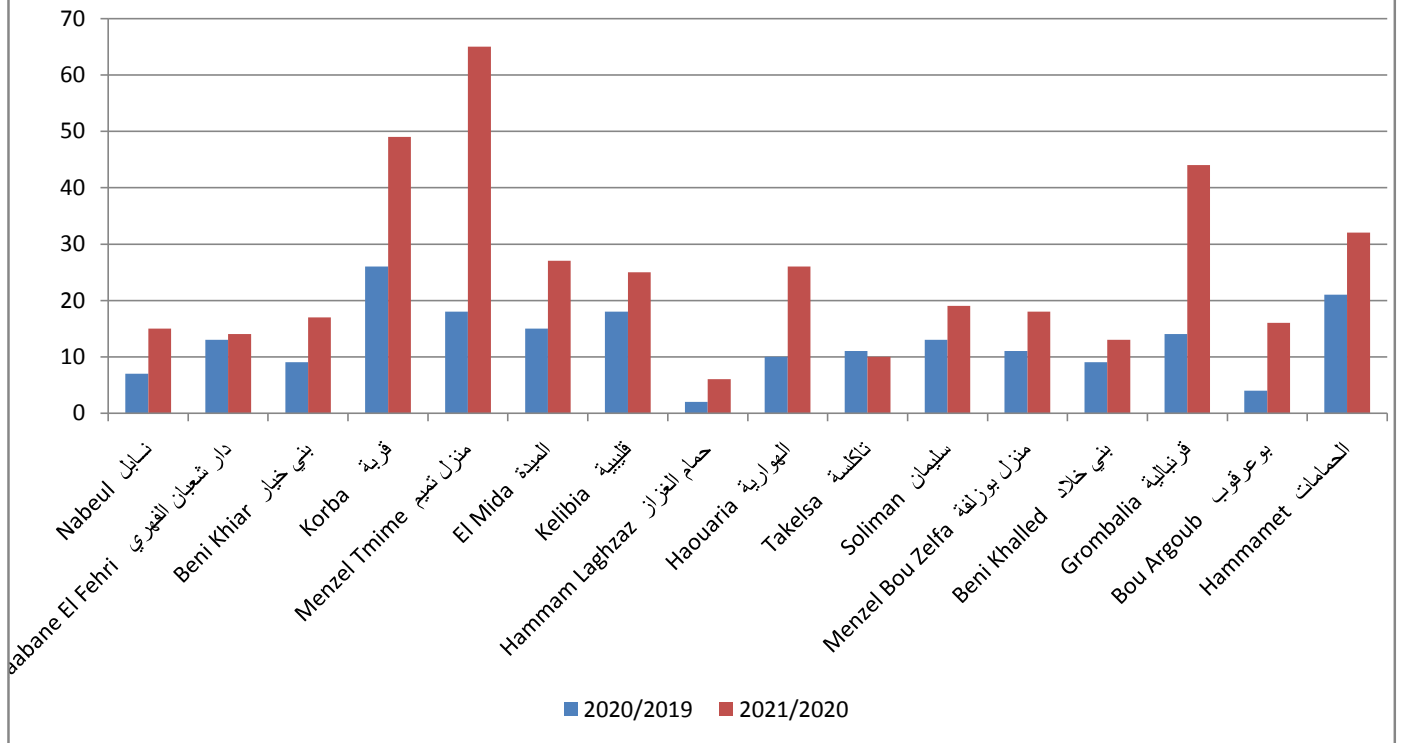
تطور عدد المنقطعين بمختلف مراحل التعليم  
Evolution des abandons dans les différents cycles de l'enseignement

Délégation	المرحلة الثانية من التعليم الأساسي والثانوي 2ème cycle de base et secondaire				المرحلة الأولى من التعليم الأساسي 1 er cycle de base				المعمدية
	2021/2020		2020/2019		2021/2020		2020/2019		
	منهم إناث	المجموع - Total	منهم إناث	المجموع - Total	منهم إناث	المجموع - Total	منهم إناث	المجموع - Total	
NABEUL	92	162	85	147	5	15	1	7	نابل
DAR CHAABANE EL FEHRI	19	117	22	124	1	14	4	13	دار شعبان الفهري
BENI KHIAR	26	83	21	74	5	17	3	9	بني خيار
KORBA	73	167	66	155	8	49	11	26	قربة
MENZEL TEMIME	69	174	64	166	14	65	0	18	منزل تميم
EL MIDA	28	73	14	57	13	27	2	15	الميدة
KELIBIA	66	134	45	116	9	25	6	18	قلبية
HAMMAM EL GUEZAZ	13	33	7	15	2	6	1	2	حمام الغزاز
EL HAOUIRIA	32	86	28	72	3	26	2	10	الهاويرية
TAKILSA	21	71	16	52	3	10	2	11	تاكلسة
SOLIMAN	49	134	46	128	10	19	4	13	سليمان
MENZEL BOUZELFA	28	91	19	75	4	18	2	11	منزل بوزلفة
BENI KHALLED	31	74	24	62	3	13	5	9	بني خلاد
GROMBALIA	87	233	70	216	2	44	2	14	قربالية
BOUARGOUB	9	31	7	24	3	16	0	4	بوعرقوب
HAMMAMET	95	241	73	227	13	32	4	21	الحمامات
GOUVERNORAT	738	1904	607	1710	98	396	49	201	الولاية

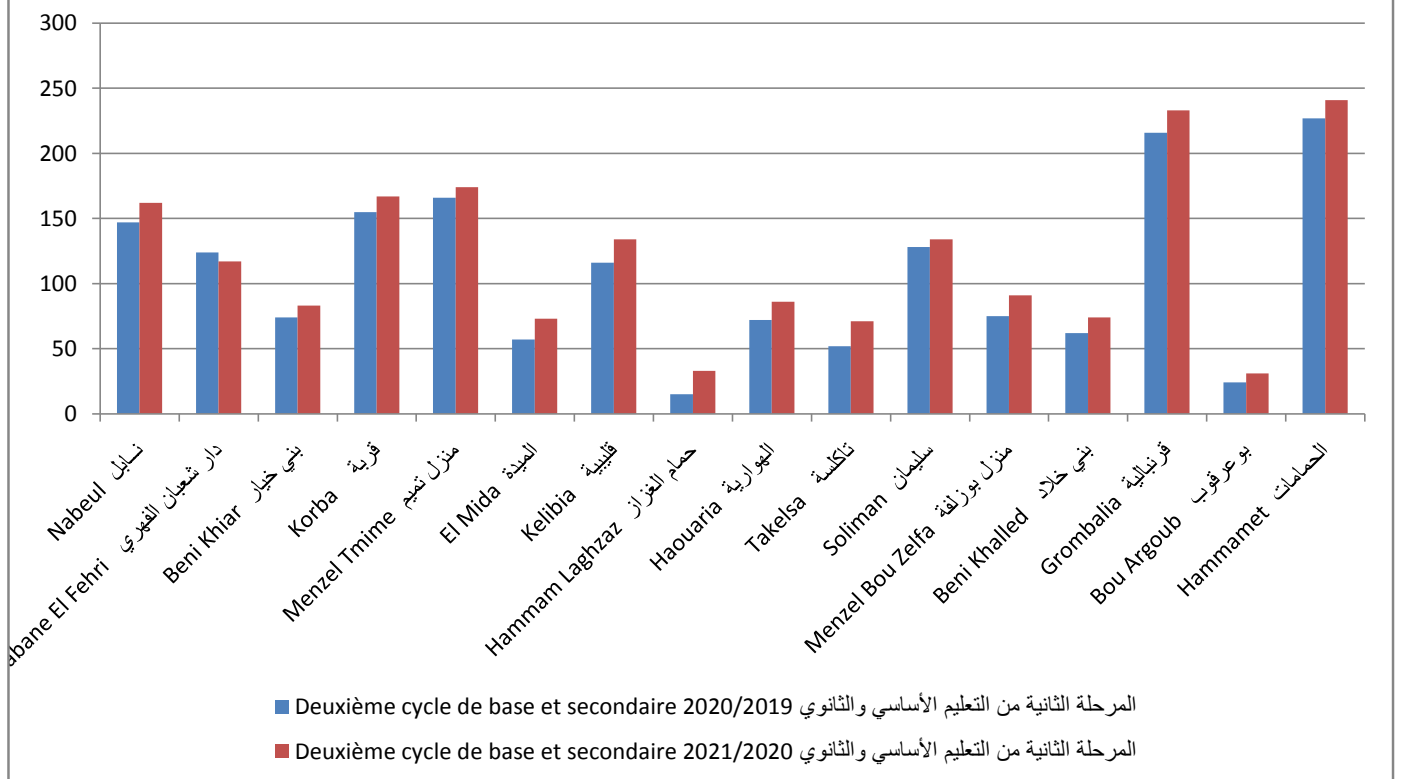
Source: commissariat Régionale de l'Education de nabeul

المصدر: المندوبية الجهوية للتربية بنابل

تطور عدد المنقطعين بالمرحلة الأولى من التعليم الأساسي  
Evolution des abandons dans le premier cycle de base



تطور عدد المنقطعين بالمرحلة الثانية من التعليم الأساسي والثانوي  
Evolution des abandons dans le deuxième cycle de base et secondaire



تطور أهم مؤشرات المرحلة الأولى من التعليم الأساسي الخاص  
Evolution des indicateurs du 1 er cycle de base de l'enseignement privé

DELEGATION	التلاميذ				Ecoles المدارس		المعتمدة
	2022/2021		2021/2020		2021	2020	
	منهم إناث	Total -المجموع	منهم إناث	Total -المجموع			
NABEUL	460	1022	190	461	9	6	نابل
DAR CHAABANE EL FEHRI	287	621	283	574	1	1	دار شعبان الفهري
BENI KHIAR	87	192	82	177	1	1	بني خيار
KORBA	64	128	55	100	1	1	قرية
MENZEL TEMIME	109	247	110	361	4	4	منزل تميم
EL MIDA	-	-	-	-	-	-	الميدة
KELIBIA	333	684	266	536	4	4	قليبية
HAMMAM EL GUEZAZ	-	-	-	-	-	-	حمام الغزاز
EL HAQUIRIA	-	-	-	-	-	-	الهورية
TAKILSA	-	-	-	-	-	-	تاكلسة
SOLIMAN	292	649	372	807	4	5	سليمان
MENZEL BOUZELFA	186	389	173	336	2	2	منزل بوزلفة
BENI KHALLED	27	76	24	74	1	1	بني خلاد
GROMBALIA	210	421	171	330	2	2	قربالية
BOUARGOUB	32	76	31	72	1	1	بوعرقوب
HAMMAMET	381	791	267	533	5	5	الحمامات
<b>GOUVERNORAT</b>	<b>2468</b>	<b>5296</b>	<b>2024</b>	<b>4361</b>	<b>35</b>	<b>33</b>	الولاية

Source: commissariat Régionale de l'Education de nabeul

المصدر: المندوبية الجهوية للتربية بنابل

تطور أهم مؤشرات المرحلة الثانية من التعليم الأساسي والثانوي الخاص  
Evolution des indicateurs du 2ème cycle de base et secondaire de l'enseignement privé

DELEGATION	التلاميذ				Etablis. Privé		المعتمدة
	2022/2021		2021/2020		2021	2020	
	منهم إناث	المجموع- Total	منهم إناث	المجموع- Total			
NABEUL	1663	3853	1362	3227	9	9	نابل
DAR CHAABANE EL FEHRI							دار شعبان الفهري
BENI KHIAR							بني خيار
KORBA	123	260	107	207	1	1	قرية
MENZEL TEMIME	135	480	152	505	4	4	منزل تميم
EL MIDA							الميدة
KELIBIA	207	588	169	482	4	4	قلبية
HAMMAM EL GUEZAZ							حمام الغزاز
EL HAOUIRIA	31	152	25	105	1	1	الهورية
TAKILSA							تاكلسة
SOLIMAN	227	620	226	586	3	3	سليمان
MENZEL BOUZELFA	182	435	174	408	3	3	منزل بوزلفة
BENI KHALLED	66	163	80	188	1	1	بني خلاد
GROMBALIA	227	669	211	644	3	3	قرمبالية
BOUARGOUB							بوعرقوب
HAMMAMET	299	942	249	692	4	3	الحمامات
<b>GOUVERNORAT</b>	<b>3160</b>	<b>8162</b>	<b>2755</b>	<b>7044</b>	<b>33</b>	<b>32</b>	الولاية

Source: commissariat Régionale de l'Education de nabeul

المصدر: المندوبية الجهوية للتربية بنابل



التعليم العالي

**Enseignement Supérieur**

تطور عدد الطلبة حسب المؤسسات الجامعية العمومية

Evolution du nombre des Etudiants selon les Etablissements Universitaires publics

Etablissement universitaire	منهم إناث		مجموع الطلبة		المؤسسة الجامعية
	Dont féminin		Nbre des étudiants		
	2022/2021	2021/2020	2022/2021	2021/2020	
Institut Supérieur des Beaux arts	795	530	1027	832	المعهد العالي للفنون الجميلة
Institut Préparatoire aux Etudes d'ingénieur	411	386	876	793	المعهد التحضيري للدراسات الهندسية بنابل
Faculté des Sciences Economiques et de Gestion	2028	1509	3801	2405	كلية العلوم الاقتصادية والتصرف
Institut Supérieur des Etudes Technologiques	945	853	2247	2312	المعهد العالي للدراسات التكنولوجية بنابل
Institut Supérieur des Sciences et Technologies de l'Environnement de Borj Cédria	526	396	682	515	المعهد العالي لعلوم وتكنولوجيات البيئة ببرج السدرية
Ecole Nationale des Sciences et Technologies Avancées de Borj Cedria (ENSTA) Borj Cédria	125	97	229	180	المدرسة الوطنية للعلوم والتكنولوجيات المتقدمة ببرج السدرية
Institut Supérieur des Etudes Technologiques de kelibia	333	313	665	568	المعهد العالي للدراسات التكنولوجية بقليبية
Institut Supérieur des Technologies de l'Information et de la Communication (ISTIC) Borj Cédria	744	677	1590	1470	المعهد العالي لتكنولوجيات المعلومات والاتصال ببرج السدرية
Institut Supérieur des Langues	607	533	779	703	المعهد العالي للغات بنابل
<b>TOTAL</b>	<b>6514</b>	<b>5294</b>	<b>11896</b>	<b>9778</b>	<b>المجموع</b>

Source :Etablissements Universitaires de la région de nabeul

المصدر: مؤسسات التعليم العالي بولاية نابل



**Légende**

- Chef lieu Gouvernorat
- ★ Faculté
- Chef lieu Délégation
- Limite Gouvernorat
- ..... Limite Délégation
- ★ Ecole nationale
- ★ Institut supérieure

تطور مؤشرات التعليم العالي (العمومي)

Evolution des indicateurs de l'enseignement supérieur (public)

Etablissement universitaire	منهم إناث		مجموع المتخرجين		منهم إناث		المسجلون الجدد		المؤسسة الجامعية
	Dont féminin		Nombre des diplômés		Dont féminin		Nouveaux inscrits		
	2021/2020	2020/2019	2021/2020	2020/2019	2022/2021	2021/2020	2022/2021	2021/2020	
Institut Supérieur des Beaux arts	409	111	547	150	355	273	479	388	المعهد العالي للفنون الجميلة
Institut Préparatoire aux Etudes d'ingénieur	168	141	319	321	189	152	398	338	المعهد التحضيري للدراسات الهندسية بنابل
Faculté des Sciences Economiques et de Gestion	433	372	566	469	1634	500	2510	779	كلية العلوم الاقتصادية والتصرف
Institut Supérieur des Etudes Technologiques	241	223	652	567	353	241	704	748	المعهد العالي للدراسات التكنولوجية بنابل
Institut Supérieur des Sciences et Technologies de l'Environnement de Borj Cédria	113	128	134	149	315	145	400	192	المعهد العالي لعلوم وتكنولوجيات البيئة ببرج السدرية
Institut Supérieur des Etudes Technologiques de kelibia	83	112	137	196	308	127	583	251	المعهد العالي للدراسات التكنولوجية بقليبية
Ecole Nationale des Sciences et Technologies Avancées de Borj Cedria (ENSTA) Borj Cédria	24	33	51	51	79	32	114	51	المدرسة الوطنية للعلوم والتكنولوجيات المتقدمة ببرج السدرية
Institut Supérieur des Technologies de l'Information et de la Communication (ISTIC) Borj Cédria	483	119	973	229	260	433	522	936	المعهد العالي لتكنولوجيات المعلومات والاتصال ببرج السدرية
Institut Supérieur des Langues	149	135	191	167	235	142	302	189	المعهد العالي للغات بنابل
<b>TOTAL</b>	<b>2103</b>	<b>1374</b>	<b>3570</b>	<b>2299</b>	<b>3728</b>	<b>2045</b>	<b>6012</b>	<b>3872</b>	<b>المجموع</b>

Source :Etablissements Universitaires de gouvernorat de nabeul

المصدر: مؤسسات التعليم العالي بولاية نابل

مؤسسات الخدمات الجامعية

Etablissements des services Universitaires

Etablissement universitaires (Cité / Foyer(public et privé)/ Restaurant)	عدد الأكلات الموزعة		مجموع المقيمين		عدد الأسرة		المؤسسات الجامعية (الحي الجامعي/المبيت) (عمومي و خاص)/مطعم
	Nombre de repas distribués		nombre de résidents		Nombre de lits		
	2021/2020	2020/2019	2021/2020	2020/2019	2021/2020	2020/2019	
Foyer Universitaire - El Mrezgua	-	-	1349	1332	1432	1432	المبيت الجامعي نابل - المرازقة
Restaurant Universitaire Nabeul El mrezgua	211955	169627	-	-	-	-	المطعم الجامعي نابل - المرازقة
Compus Néapolis Nabeul	92764	58041	350	321	350	335	الحي الجامعي نيابوليس بنابل: - مبيت القدي
				147		186	- مبيت حديدان
Compus Universitaire de Klébia	80912	36444	427	375	590	590	الحي الجامعي بقلبيية(مبيت ومطعم)
Foyer Universitaire Taher Hddad (1,2 et 3)	-	-	630	625	658	658	المبيت الجامعي الطاهر الحداد 2و1 و3
compus universitaire -borj cedria	98330	79087	446	-	450	450	الحي الجامعي ببرج السدرية
<b>TOTAL</b>	<b>483961</b>	<b>343199</b>	<b>3202</b>	<b>2800</b>	<b>3480</b>	<b>3651</b>	<b>المجموع</b>

Source :Etablissements Universitaires de la région de nabeul

المصدر: المؤسسات الجامعية بولاية نابل

تطور عدد الطلبة حسب المؤسسات الجامعية الخاصة

Evolution du nombre des Etudiants selon les Etablissements Universitaires privés

Etablissement universitaire	منهم إناث		مجموع الطلبة		المؤسسة الجامعية
	Dont féminin		Nbre des étudiants		
	2022/2021	2022/2021	2022/2021	2021/2020	
IT Business School Nabeul	257	203	544	416	المدرسة العليا الخاصة لتكنولوجيات الإعلامية وإدارة الأعمال
Leaders University Nabeul	-	-	-	-	الكلية الخاصة للعلوم والإعلامية وإدارة الأعمال
Ecole Superieure Mediterranienne Nabeul	57	40	147	106	المدرسة العليا المتوسطة لعلوم الإعلامية والإقتصاد والتصرف بنابل
<b>TOTAL</b>	<b>314</b>	<b>243</b>	<b>691</b>	<b>522</b>	<b>المجموع</b>

Source :Etablissements Universitaires privées de gouvernorat de nabeul

المصدر: مؤسسات التعليم العالي الخاصة بولاية نابل

تطور مؤشرات التعليم العالي ( الخاص )

Evolution des indicateurs de l'enseignement supérieur ( privé )

Etablissement universitaire	منهم إناث		مجموع المتخرجين		منهم إناث		المسجلون الجدد		المؤسسة الجامعية
	Dont féminin		Nombre des diplômés		Dont féminin		Nouveaux inscrits		
	2021/2020	2020/2019	2021/2020	2020/2019	2022/2021	2021/2020	2022/2021	2021/2020	
IT Business School Nabeul	49	23	91	67	68	45	145	87	المدرسة العليا الخاصة لتكنولوجيات الإعلامية وإدارة الأعمال
Leaders University Nabeul	29	17	52	35	73	86	138	155	الكلية الخاصة للعلوم والإعلامية وإدارة الأعمال
Ecole Supérieure Méditerranéenne Nabeul	10	11	20	18	28	15	70	47	المدرسة العليا المتوسطة لعلوم الإعلامية والإقتصاد والتصرف بنابل
<b>Total</b>	<b>88</b>	<b>51</b>	<b>163</b>	<b>120</b>	<b>169</b>	<b>146</b>	<b>353</b>	<b>289</b>	<b>المجموع</b>

Source :Etablissements Universitaires privées de gouvernorat de nabeul

المصدر: مؤسسات التعليم العالي الخاصة بولاية نابل

التكوين المهني

**Formation professionnelle**



تطور مؤشرات التكوين المهني (الوكالة التونسية للتكوين المهني)  
Evolution des indicateurs de la formation professionnelle (A.T.F.P)

Centre	طاقة الاستيعاب Capacité		عدد الاختصاصات Nbre de spécialités		المركز
	2022/2021	2021/2020	2022/2021	2021/2020	
CSF. Maintenance Nabeul	600	600	8	8	المركز القطاعي للتكوين في الصيانة بنابل
CFA. Sidi Achour	400	400	6	6	مركز التكوين والتدريب المهني بسيدي عاشور
CFA. Korba	-	-	-	-	مركز التكوين والتدريب المهني بقربة (*)
CFA. Kélibia	960	1200	9	9	مركز التكوين والتدريب المهني بقليبية
CSF. Batiments Soliman	630	580	10	10	المركز القطاعي للتكوين في البناء بسليمان
CSF. Grombalia	300	300	6	6	المركز القطاعي للتكوين في الآلية العامة بقرمبالية
CSF. Des metiers d'Art Nabeul	330	330	16	16	المركز القطاعي للتكوين في الحرف الفنية بنابل
CSF. Cuir et chaussures Tazerka	400	400	10	24	المركز القطاعي للتكوين في الجلود والأحذية بتازركة
CJFR Battrou	-	-	-	-	مركز الفتاة الريفية بباطرو (*)
CJFR Ain Kettana	-	-	-	-	مركز الفتاة الريفية بعين كتانة
<b>TOTAL</b>	<b>3620</b>	<b>3810</b>	<b>65</b>	<b>79</b>	<b>المجموع</b>

(\*) : المركز بصدد إعادة هيكلة

Source : L' Agence Tunisienne de la Formation Professionnelle

المصدر : الوكالة التونسية للتكوين المهني



**Légende**

- Chef lieu Gouvernorat
- Chef lieu Délégation
- Limite Gouvernorat
- Limite Délégation
- I Centre de Formation Professionnelle (ATFP + PUBLICS)

تطور مؤشرات التكوين المهني (الوكالة التونسية للتكوين المهني) (يتبع)  
Evolution des indicateurs de la formation professionnelle (A.T.F.P) (suite)

Centre	منهم إناث Dont féminins		عدد المتخرجين Nombre de diplômés		منهم إناث Dont féminins		عدد المتكويين Nombre de formés		المركز
	2021/2020	2020/2019	2021/2020	2020/2019	2022/2021	2021/2020	2022/2021	2021/2020	
CSF. Maintenance Nabeul	20	11	309	214	15	37	800	1018	المركز القطاعي للتكوين في الصيانة بنابل
CFA. Sidi Achour	96	186	216	374	304	285	641	711	مركز التكوين والتدريب المهني بسيدي عاشور
CFA. Korba	82	92	152	133	128	95	182	157	مركز التكوين والتدريب المهني بقربة
CFA. Kélibia	123	286	378	602	467	477	1059	1203	مركز التكوين والتدريب المهني بقلبية
CSF.Batiments Soliman	15	10	160	128	50	36	350	300	المركز القطاعي للتكوين في البناء بسليمان
CSF. Grombalia	15	31	245	210	43	48	166	414	المركز القطاعي للتكوين في الآلية العامة بقرمبالية
CSF. Des metiers d'Art Nabeul	10	20	39	54	16	19	83	90	المركز القطاعي للتكوين في الحرف الفنية بنابل
CSF. Cuir et chaussures Tazerka	22	23	150	165	41	37	352	352	المركز القطاعي للتكوين في الجلود والأحذية بتازركة
CJFR Battrou	-	-	-	-	-	-	-	-	مركز الفتاة الريفية بباطرو
CJFR Ain Kettana	-	-	-	-	-	-	-	-	مركز الفتاة الريفية بعين كتانة
<b>TOTAL</b>	<b>383</b>	<b>659</b>	<b>1649</b>	<b>1880</b>	<b>1064</b>	<b>1034</b>	<b>3633</b>	<b>4245</b>	المجموع

Source : L' Agence Tunisienne de la Formation Professionnelle

المصدر : الوكالة التونسية للتكوين المهني

## Evolution des indicateurs de la formation professionnelle (Autres centres publics)

Centre	طاقة الاستيعاب		عدد الاختصاصات		المركز
	Capacité		Nbre de spécialités		
	2022/2021	2021/2020	2022/2021	2021/2020	
Centre de formation touristique de nabeul	210	210	5	5	مركز التكوين السياحي بنابل
Institut Supérieur de Formation aux Métiers du Tourisme Hammamet	300	250	10	10	المعهد العالي للتكوين في مهن السياحة بالحمامات
Lycée Sectoriel de Formation Professionnelle Agricole en Agrumiculture et viticulture de Bouchrik.	150	150	2	2	المعهد القطاعي للتكوين المهني الفلاحي في زراعة القوارص والعنب ببوشريك
Centre de Formation Professionnelle Agricole de Takelsa	115	115	4	3	مركز التكوين المهني الفلاحي بتاكلسة
Centre Sectoriel de Formation Professionnelle en Mécanique Navale de Kelibia	120	120	3	3	المركز القطاعي للتكوين المهني في الميكنة البحرية بقلبيية
<b>TOTAL</b>	<b>895</b>	<b>845</b>	<b>24</b>	<b>23</b>	<b>المجموع</b>

Source : Les centres de la formation professionnelle du gouvernorat de Nabeul

المصدر: مراكز التكوين المهني بولاية نابل

تطور مؤشرات التكوين المهني (المراكز العمومية الأخرى) (يتبع)  
Evolution des indicateurs de la formation professionnelle (Autres centres publics) (suite)

Centre	منهم إناث Dont féminins		عدد المتخرجين Nbre de diplômés		منهم إناث Dont féminin		عدد المتكويين Nbre de formés		المركز
	2021/2020	2020/2019	2021/2020	2020/2019	2022/2021	2021/2020	2022/2021	2021/2020	
	Centre de formation touristique de nabeul	8	28	47	82	41	32	136	
Institut Supérieur de Formation aux Métiers du Tourisme Hammamet	88	18	159	40	56	89	167	209	مركز التكوين السياحي بالحمامات
Lycée Sectoriel de Formation Professionnelle Agricole en Agrumiculture et viticulture de Bouchrik.	8	12	22	52	17	21	101	113	المعهد القطاعي للتكوين المهني الفلاحي في زراعة القوارص والعنب ببوشريك
Centre de Formation Professionnelle Agricole de Takelsa	7	10	37	44	11	8	51	43	مركز التكوين المهني الفلاحي بتاكلسة
Centre Sectoriel de Formation Professionnelle en Mécanique Navale de Kelibia	-	-	13	25	-	-	87	80	المركز القطاعي للتكوين المهني في الميكنة البحرية بقلبيبة
<b>TOTAL</b>	<b>111</b>	<b>68</b>	<b>278</b>	<b>243</b>	<b>125</b>	<b>150</b>	<b>542</b>	<b>567</b>	المجموع

Source : Les centres de formation professionnelle du gouvernorat de nabeul

المصدر: مراكز التكوين المهني بولاية نابل

تطور مؤشرات التكوين المهني حسب المتدخل  
Evolution des indicateurs de la formation professionnelle selon l'intervenant

Intervenant	طاقة الاستيعاب Capacité		عدد المراكز Nbre de centre		المتدخل
	2022/2021	2020/2019	2022/2021	2021/2020	
ATFP	3810	4162	10	10	الوكالة التونسية للتكوين المهني
Centres publics	895	950	5	5	المراكز العمومية
Centres privés (formation de base)	2331	2280	90	85	المراكز الخاصة (تكوين اساسي)
<b>TOTAL</b>	<b>7036</b>	<b>7392</b>	<b>105</b>	<b>100</b>	المجموع

Source : Direction régionale de la formation professionnelle et de l'emploi de nabeul

المصدر : الادارة الجهوية للتكوين المهني و التشغيل بنابل

تطور مؤشرات التكوين المهني حسب المتدخل (يتبع)

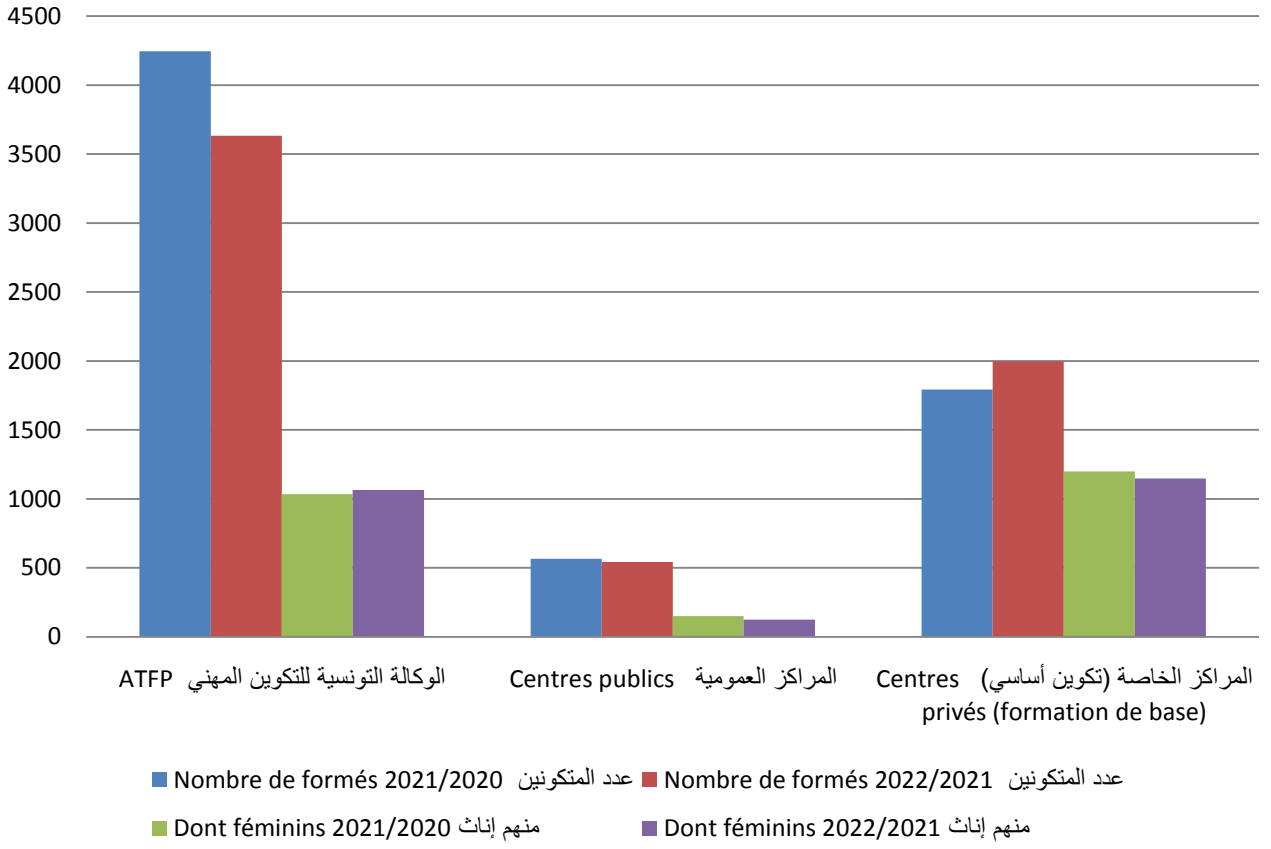
Evolution des indicateurs de la formation professionnelle selon l'intervenant (suite)

Intervenant	منهم إناث Dont féminins		عدد المتخرجين Nombre de diplômés		منهم إناث Dont féminins		عدد المتكويين Nombre de formés		المتدخل
	2021/2020	2020/2019	2021/2020	2020/2019	2022/2021	2021/2020	2022/2021	2021/2020	
ATFP	383	659	1649	1880	1064	1034	3633	4245	الوكالة التونسية للتكوين المهني
Centres publics	111	68	278	243	125	150	542	567	المراكز العمومية
Centres privés (formation de base)	520	511	728	756	1149	1199	1997	1794	المراكز الخاصة (تكوين أساسي)
<b>Total</b>	<b>1014</b>	<b>1238</b>	<b>2655</b>	<b>2879</b>	<b>2338</b>	<b>2383</b>	<b>6172</b>	<b>6606</b>	مجموع الولاية

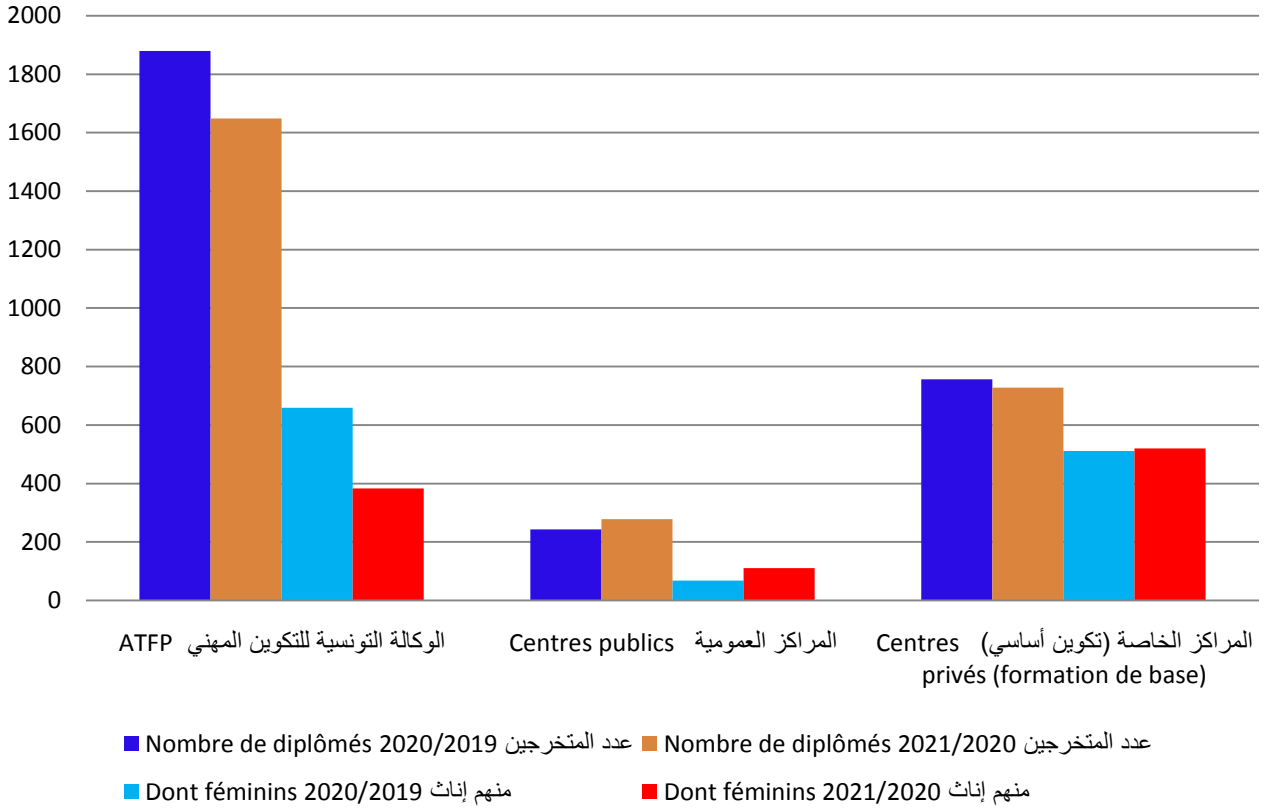
Source : Direction régionale de la formation professionnelle et de l'emploi/centres de formation dans la région

المصدر : الإدارة الجهوية للتكوين المهني والتشغيل ومراكز التكوين العمومية بالجهة

## عدد المتكويين **Nombre de formés**



## عدد المتخرجين **Nombre de diplômés**





التشغيل  
**Emploi**

تطور طلبات وعروض الشغل لفائدة الإطارات  
Evolution des demandes et des offres d'emploi (catégorie cadres)

DELEGATION	عروض الشغل Offres d'emploi		طلبات إضافية للشغل (المسجلون الجدد) Demandes Additionnelles d'emploi (nouveaux inscrits)		طلبات الشغل الغير ملبية Demandes d'emploi (non satisfaites)				المعتمدة
	2021	2020	2021		2021		2020		
			منهم إناث dont fém	المجموع - Total	منهم إناث dont fém	المجموع - Total	منهم إناث dont fém	المجموع - Total	
Nabeul	154	163	229	387	235	361	694	952	نابل
Dar Chaabane El fehri	24	47	110	165	112	154	356	477	دار شعبان الفهري
Beni Khiair	29	28	103	169	119	159	340	449	بني خيار
Korba	42	39	122	183	126	172	387	509	قرية
Menzel Tmime	13	13	104	144	241	317	648	874	منزل تميم
El Mida		-	38	46	56	81	152	217	الميدة
Kelibia	71	22	111	203	283	379	731	920	قلبية
Hammam Laghzaz	1	2	33	50	85	114	184	243	حمام الغزاز
Haouaria	4	3	68	99	124	180	362	496	الهاوارية
Takelsa	1	2	37	47	44	56	127	193	تاكلسة
Soliman	57	99	109	160	92	125	273	379	سليمان
Menzel Bou Zelfa	23	48	41	64	47	73	186	262	منزل بوزلفة
Beni Khaled	47	93	61	92	70	97	221	300	بني خالد
Grombalia	153	179	107	174	166	225	466	595	قرمبالية
Bou Argoub	19	39	47	69	65	90	165	230	بوعرقوب
Hammamet	121	179	187	288	209	288	699	966	الحمامات
<b>TOTAL</b>	<b>759</b>	<b>956</b>	<b>1507</b>	<b>2340</b>	<b>2074</b>	<b>2871</b>	<b>5991</b>	<b>8062</b>	<b>المجموع</b>

Source :Direction régionale de la formation professionnelle et de l'emploi de nabeul

المصدر: الإدارة الجهوية للتكوين المهني والتشغيل بنابل

تطور طلبات وعروض الشغل لفائدة غير الإطارات  
Evolution des demandes et des offres d'emploi (catégorie non cadres)

DELEGATION	عروض الشغل Offres d'emploi		طلبات إضافية للشغل (المسجلون الجدد) Demandes Additionnelles d'emploi (nouveaux inscrits)		طلبات الشغل الغير ملباة Demandes d'emploi (non satisfaites)				المعتدية
	2021	2020	2021		2021		2020		
			منهم إناث dont fém	المجموع - Total	منهم إناث dont fém	المجموع - Total	منهم إناث dont fém	المجموع - Total	
Nabeul	491	613	252	511	295	549	669	1337	نابل
Dar Chaabane El fehri	168	815	83	194	92	200	216	485	دار شعبان الفهري
Beni Khiair	130	82	84	164	51	136	75	233	بني خيار
Korba	20	35	111	217	117	177	73	209	قرية
Menzel Tmime	108	183	273	446	271	382	151	535	منزل تميم
El Mida	0	10	30	74	23	43	30	92	الميدة
Kelibia	164	126	159	309	117	255	241	585	قليبية
Hammam Laghzaz	14	111	18	52	24	48	37	112	حمام الغراز
Haouaria	2	81	62	145	37	109	68	280	الهاوارية
Takelsa	0	17	30	88	32	91	38	187	تاكلسة
Soliman	142	112	134	312	101	245	132	471	سليمان
Menzel Bou Zelfa	47	138	52	147	40	98	61	228	منزل بوزلفة
Beni Khaled	116	146	77	201	53	136	97	351	بني خالد
Grombalia	619	787	258	592	199	543	404	1152	قرمبالية
Bou Argoub	118	163	86	187	51	129	113	287	بوعرقوب
Hammamet	691	802	348	753	223	494	678	1401	الحمامات
<b>TOTAL</b>	<b>2830</b>	<b>4221</b>	<b>2057</b>	<b>4392</b>	<b>1726</b>	<b>3635</b>	<b>3083</b>	<b>7945</b>	المجموع

Source :Direction régionale de la formation professionnelle et de l'emploi de nabeul

المصدر : الإدارة الجهوية للتكوين المهني والتشغيل بنابل

الصحة  
**Santé**

التجهيزات الصحية بالقطاع العام (الجزء الأول)

Equipements sanitaires dans le secteur public (partie 1)

Délégation	عدد الأسرة		قاعات العمليات		المستشفيات الجهوية و المحلية و الجامعية		المعمدية
	Nombre de lits		Salles d'opérations		Hôpitaux Régionaux, de circonscription et universitaires		
	2021	2020	2021	2020	2021	2020	
Nabeul	580	580	15	15	2	2	نابل
Dar Chaabane El Fehri		6	-	-	-	-	دار شعبان الفهري
Beni Khier	-	-	-	-	-	-	بني خيار
Korba	40	40	-	-	1	1	قرية
Menzel Tmime	150	150	4	4	1	1	منزل تميم
El Mida	6	6	-	-	-	-	الميدة
Kelibia	50	50	-	-	1	1	قلبية
Hammam Laghzaz	-	-	-	-	-	-	حمام الغزاز
Haouaria	20	20	-	-	1	1	الهاوارية
Takelsa	-	-	-	-	-	-	تاكلسة
Soliman	30	30	-	-	1	1	سليمان
Menzel Bou Zelfa	30	30	-	-	1	1	منزل بوزلفة
Beni Khaled	30	30	-	-	1	1	بني خالد
Grombalia	74	74	2	2	1	1	قرنباية
Bou Argoub	-	-	-	-	-	-	بوعرقوب
Hammamet	24	24	-	-	1	1	الحمامات
<b>Total Gouvernorat</b>	<b>1034</b>	<b>1040</b>	<b>21</b>	<b>21</b>	<b>11</b>	<b>11</b>	كامل الولاية

Source: Direction Régionale de la santé de nabeul

المصدر : الادارة الجهوية للصحة بنابل



**Légende**

- Che f lieu Gou vernorat
- Che f lieu Délégation
- Limite Gou vernorat
- ..... Limite Délégation
- H Hopital Régional ou CHU

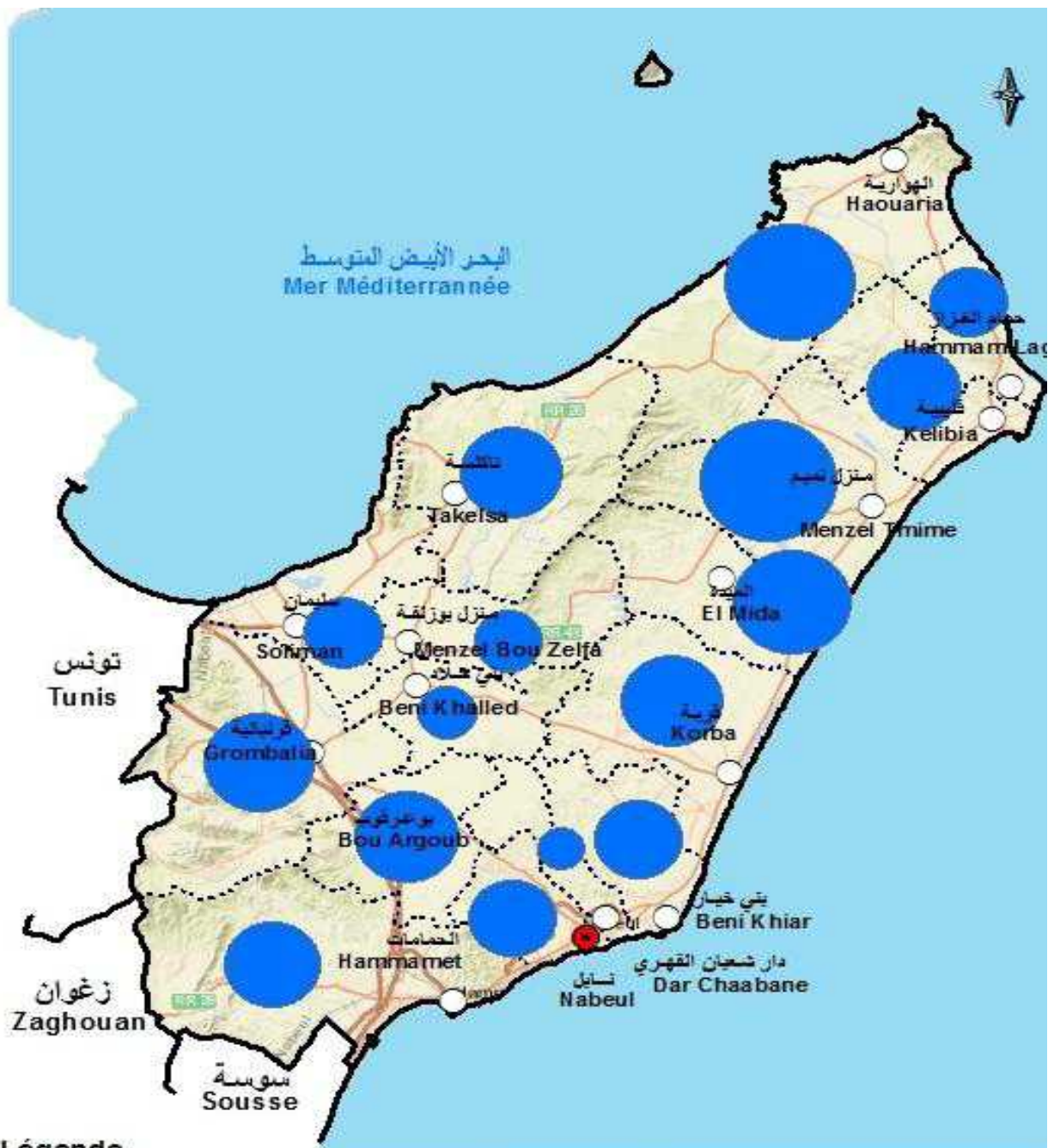
التجهيزات الصحية بالقطاع العام (الجزء الثاني)

Equipements sanitaires dans le secteur public (partie 2)

Délégation	عدد المخابر		مراكز رعاية الأم والطفل		مراكز الصحة الأساسية		المعتدية
	Nombre de laboratoires				Centres de santé de base		
	2021	2020	2021	2020	2021	2020	
Nabeul	4	4	6	6	6	6	نابل
Dar Chaabane el fehri	-	-	2	2	2	2	دار شعبان الفهري
Beni Khair	1	1	6	6	6	6	بني خيار
Korba	1	1	9	9	8	8	قرية
Menzel Tmime	1	1	10	10	14	13	منزل تميم
El Mida	-	-	13	13	11	11	الميدة
Kelibia	1	1	6	6	5	5	قليبية
Hammam Laghzaz	-	-	5	5	5	5	حمام الغزاز
Haouaria	1	1	12	12	12	12	الهاوارية
Takelsa	1	1	8	8	8	8	تاكلسة
Soliman	2	2	5	5	6	6	سليمان
Menzel Bou Zelfa	1	1	4	4	4	4	منزل بوزلفة
Beni Khalled	1	1	4	4	3	3	بني خلاد
Grombalia	1	1	11	11	10	10	قرنبالية
Bou Argoub	1	1	8	8	8	8	بوعرقوب
Hammamet	1	1	8	8	7	7	الحمامات
<b>Total Gouvernorat</b>	<b>17</b>	<b>17</b>	<b>117</b>	<b>117</b>	<b>115</b>	<b>114</b>	<b>كامل الولاية</b>

Source: Direction Régionale de la santé de nabeul

المصدر : الإدارة الجهوية للصحة بنابل



**Légende**

- Chef lieu Gouvernorat
- Chef lieu Délégation

- Limite Gouvernorat
- ..... Limite Délégation

**Centres de santé de base**



7

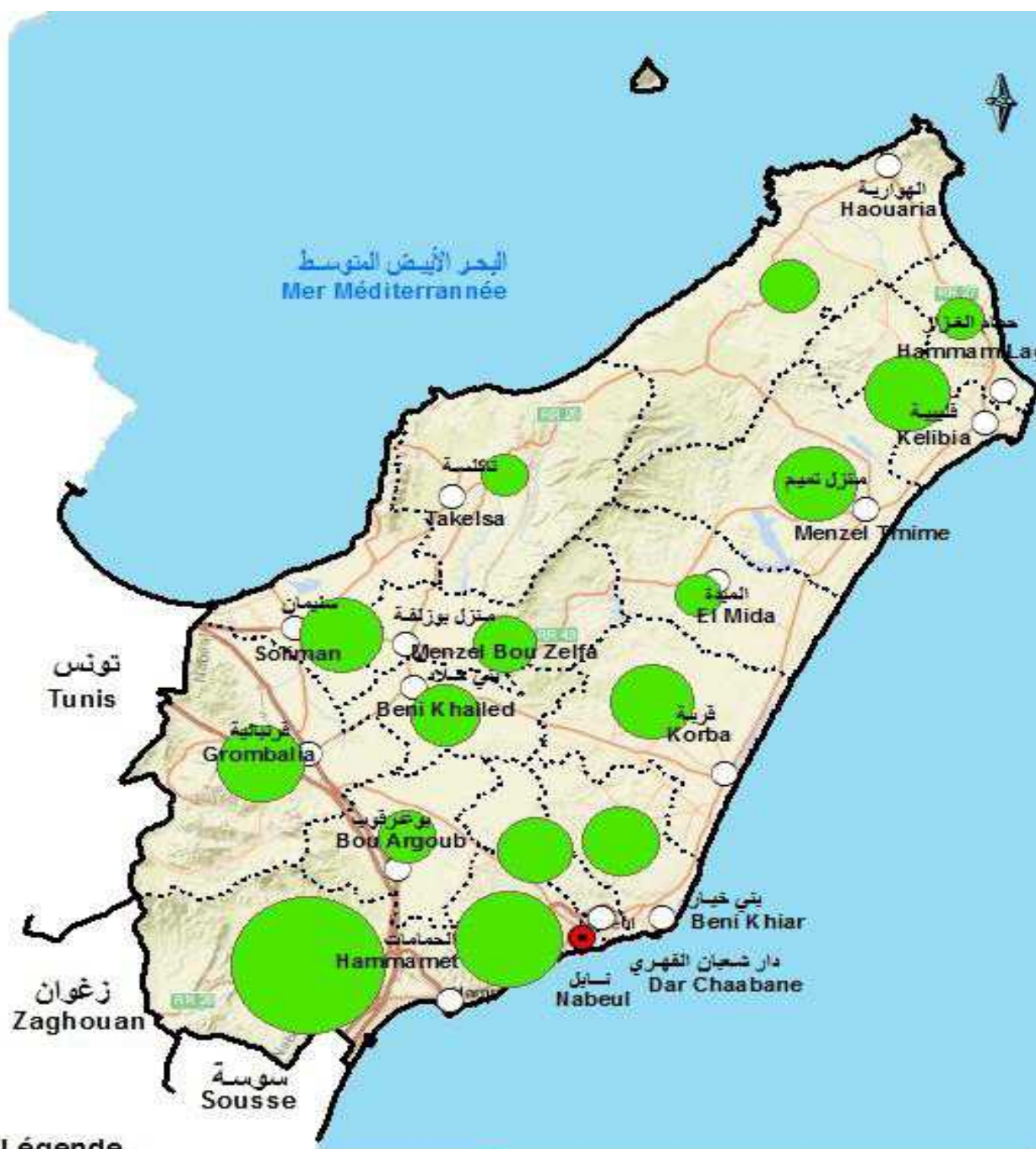


**التجهيزات الصحية بالقطاع الخاص (الجزء الأول)**  
**Equipements sanitaires dans le secteur privé (partie 1)**

Délégation	الصيدليات Pharmacies		العيادات الخاصة Cabinets de libre pratique		المصحات Cliniques		المعتمدية
	2021	2020	2021	2020	2021	2020	
Nabeul	22	22	326	328	3	3	نابل
Dar Chaâbane El Fehri	11	10	34	32	-	-	دار شعبان الفهري
Beni Khiair	11	11	31	33	-	-	بني خيار
Korba	14	13	61	54	1	1	قربة
Menzel Temim	15	12	70	69	1	1	منزل تميم
El Mida	4	5	5	7	-	-	الميدة
Kelibia	14	13	83	85	1	1	قليبية
Hammam Laghzaz	5	4	7	3	-	-	حمام الغراز
El Haouaria	6	6	12	12	-	-	الهورارية
Takelsa	4	4	8	7	-	-	تاكلسة
Soliman	13	13	44	51	-	-	سليمان
Menzel Bouzelfa	8	8	33	28	-	-	منزل بوزلفة
Beni Khaled	10	10	24	24	-	-	بني خالد
Grombalia	17	15	74	80	-	-	قرنبالية
Bouargoub	4	5	13	9	-	-	بوعرقوب
Hammamet	35	35	160	156	1	1	الحمامات
<b>Total</b>	<b>193</b>	<b>186</b>	<b>985</b>	<b>978</b>	<b>7</b>	<b>7</b>	كامل الولاية

Source: Direction Régionale de la santé de nabeul

المصدر : الإدارة الجهوية للصحة بنابل



**Légende**

- : Chef lieu Gouvernorat      ——— Limite Gouvernorat
- : Chef lieu Délégation      ······ Limite Délégation

**Pharmacies**

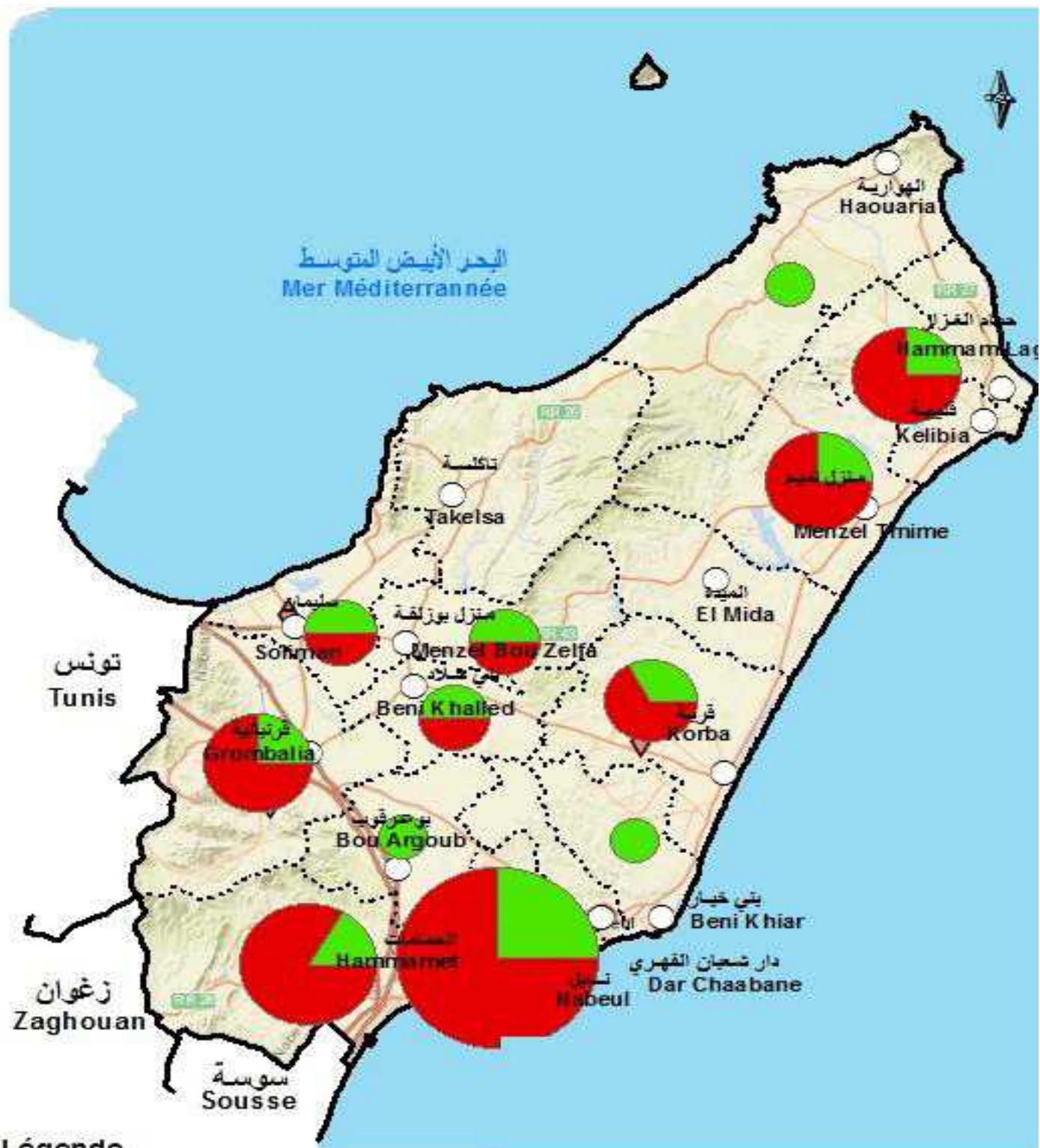


**التجهيزات الصحية بالقطاع الخاص (الجزء الثاني)**  
**Equipements sanitaires dans le secteur privé (partie 2)**

Délégation	محللات تمرير Infirmeries		مراكز تصفية الدم Centres d'hémodialyse		عدد المخابر Nombre de laboratoires		المعتمدية
	2021	2020	2021	2020	2021	2020	
Nabeul	2	2	2	2	16	16	نابل
Dar Chaâbane El Fehri	3	3	-	-	2	2	دار شعبان الفهري
Beni Khiair	-	-	-	-	1	1	بني خيار
Korba	1	1	1	1	3	3	قربة
Menzel Temim	1	1	-	-	3	3	منزل تميم
El Mida	-	-	-	-	-	-	الميدة
Kelibia	1	1	1	1	3	3	قليبية
Hammam Laghzaz	-	-	-	-	-	-	حمام الغزاز
El Haouaria	1	1	-	-	-	-	الهاوارية
Takelsa	-	-	-	-	-	-	تاكلسة
Soliman	1	1	1	1	5	4	سليمان
Menzel Bouzelfa	1	1	1	1	2	2	منزل بوزلفة
Beni Khaled	1	-	-	-	2	2	بني خلاد
Grombalia	1	1	1	1	3	3	قربالية
Bouargoub	-	-	-	-	-	-	بوعرقوب
Hammamet	3	3	1	1	6	6	الحمامات
<b>Total</b>	<b>16</b>	<b>15</b>	<b>8</b>	<b>8</b>	<b>46</b>	<b>45</b>	كامل الولاية

Source: Direction Régionale de la santé de nabeul

المصدر : الإدارة الجهوية للصحة بنابل



**Légende**

- Chef lieu Gouvernorat
- Chef lieu Délégation
- Limite Gouvernorat
- Limite Délégation
- Centre d'hémodialyse

**Laboratoires d'analyses médicale**



الإطار الطبي بالقطاع العام

Le personnel médical dans le secteur public

Délégation	صيدالة Pharmaciens		طب الأسنان Dentistes		اختصاص Spécialistes		طب عام Généralistes		المعتمدية
	2021	2020	2021	2020	2021	2020	2021	2020	
Nabeul	11	8	7	7	94	87	43	45	نابل
Dar Chaâbane El Fehri	-	-	2	2	-	-	3	3	دار شعبان الفهري
Beni Khier	-	-	5	5	-	-	7	5	بني خيار
Korba	1	1	3	3	-	-	5	6	قربة
Menzel Temim	3	4	2	2	16	13	15	12	منزل تميم
El Mida	-	-	1	1	-	-	4	4	الميدة
Kelibia	1	1	1	1	-	-	6	6	قلبية
Hammam Laghzaz	-	-	1	1	-	-	1	1	حمام الغزاز
El Haouaria	1	1	1	2	-	-	5	5	الهاوارية
Takelsa	-	-	1	1	-	-	1	1	تاكلسة
Soliman	-	-	3	3	1	1	6	8	سليمان
Menzel Bouzelfa	1	1	3	3	-	-	7	7	منزل بوزلفة
Beni Khalled	1	1	2	2	-	-	6	6	بني خلاد
Grombalia	1	1	2	2	8	8	6	7	قربالية
Bouargoub	-	-	2	1	-	-	3	3	بوعرقوب
Hammamet	1	1	4	4	1	1	7	7	الحمامات
<b>Total</b>	<b>21</b>	<b>19</b>	<b>40</b>	<b>40</b>	<b>120</b>	<b>110</b>	<b>125</b>	<b>126</b>	كامل الولاية

Source: Direction Régionale de la santé de nabeul

المصدر : الإدارة الجهوية للصحة بنابل

**الإطار الطبي بالقطاع الخاص**  
**Le personnel médical dans le secteur privé**

Délégation	صيادلة Pharmaciens		طب الأسنان Dentistes		اختصاص Spécialistes		طب عام Généralistes		المعتمدية
	2021	2020	2021	2020	2021	2020	2021	2020	
Nabeul	22	22	96	85	178	192	52	51	نابل
Dar Chaâbane El Fehri	12	11	19	18	-	-	15	14	دار شعبان الفهري
Beni Khiar	11	11	13	13	-	-	18	20	بني خيار
Korba	14	13	25	20	16	15	20	19	قربة
Menzel Temim	15	12	20	18	35	35	15	16	منزل تميم
El Mida	4	5	1	3	-	-	4	4	الميدة
Kelibia	14	13	30	23	33	38	20	24	قلبية
Hammam Laghzaz	5	4	4	2	-	-	3	1	حمام الغزاز
El Haouaria	6	6	7	8	-	-	5	4	الهورية
Takelsa	4	4	3	3	-	-	5	4	تاكلسة
Soliman	13	13	18	22	13	14	13	15	سليمان
Menzel Bouzelfa	8	8	11	9	9	9	13	10	منزل بوزلفة
Beni Khaled	10	10	10	9	6	6	8	9	بني خلاد
Grombalia	17	15	26	26	28	29	20	25	قرمبالية
Bouargoub	4	5	6	5	-	-	7	4	بوعرقوب
Hammamet	35	35	60	56	50	53	50	47	الحمامات
<b>Total</b>	<b>194</b>	<b>187</b>	<b>349</b>	<b>320</b>	<b>368</b>	<b>391</b>	<b>268</b>	<b>267</b>	كامل الولاية

Source: Direction Régionale de la santé de nabeul

المصدر : الإدارة الجهوية للصحة بنابل

**الإطار شبه الطبي بالقطاع العام**  
**Le personnel paramédical dans le secteur public**

Délégation	مساعدو الصحة Auxiliaires		الممرضون Infirmiers		الفنيون السامون Techniciens supérieurs		المعتدية
	2021	2020	2021	2020	2021	2020	
Nabeul	40	39	522	510	296	300	نابل
Dar Chaâbane El Fehri	-	-	16	17	6	6	دار شعبان الفهري
Beni Khier	1	1	24	22	11	11	بني خيار
Korba	3	3	64	61	27	28	قرية
Menzel Temim	10	10	146	141	100	101	منزل تميم
El Mida	1	1	20	22	3	3	الميدة
Kelibia	6	6	73	67	33	31	قليبية
Hammam Laghzaz	1	1	12	12	3	3	حمام الغزاز
El Haouaria	3	2	61	58	22	20	الهاوارية
Takelsa	-	-	13	13	6	6	تاكلسة
Soliman	2	2	57	56	31	28	سليمان
Menzel Bouzelfa	2	2	30	33	18	18	منزل بوزلفة
Beni Khaled	-	-	38	40	15	14	بني خالد
Grombalia	3	3	83	82	56	50	قربالية
Bouargoub	1	1	19	20	5	8	بوعرقوب
Hammamet	5	5	51	53	30	30	الحمامات
<b>Total</b>	<b>78</b>	<b>76</b>	<b>1229</b>	<b>1207</b>	<b>662</b>	<b>657</b>	<b>كامل الولاية</b>

Source: Direction Régionale de la santé de nabeul

المصدر : الإدارة الجهوية للصحة بنابل

الشباب والطفولة  
**Jeunesse et Enfance**



الفضاءات الشبابية  
Espaces de la jeunesse

Délégation	نوادي الشباب الريفي Clubs de la jeunesse rurale		maisons de jeunes دور الشباب المنخرطون Adhérents				العدد Nombre		المعمدية
	2021	2020	2021		2020		2021	2020	
			منهم إناث dont fém	المجموع- Total	منهم إناث dont fém	المجموع- Total			
Nabeul	-	-	35	135	97	174	1	1	نابل
Dar chaâbane El Fehri	-	-	175	299	115	194	1	1	دار شعبان الفهري
Beni Khiair	-	1	235	486	146	294	3	3	بني خيار
Korba	1	-	177	339	328	594	1	1	قرية
Menzel Temim	-	-	184	359	120	293	3	3	منزل تميم
EL Mida	-	-	66	202	57	223	2	2	الميدة
Kélibia	-	-	151	335	46	149	2	2	قليبية
Hammam Laghzaz	-	-	42	54	13	24	1	1	حمام الغراز
Haouaria	2	2	47	114	16	33	1	1	الهورية
Takelsa	-	-	-	-	-	-	-	-	تاكلسة
Soliman	2	2	134	216	58	122	1	1	سليمان
Menzel Bouzelfa	-	1	150	240	44	95	1	1	منزل بوزلفة
Beni Khaled	1	1	191	417	105	216	2	2	بني خلاد
Grombalia	1	1	30	119	98	192	2	2	قرمبالية
Bouargoub	-	-	23	79	14	46	1	1	بوعرقوب
Hammamet	-	-	134	231	98	155	1	1	الحمامات
<b>Total Gouvernorat</b>	<b>7</b>	<b>8</b>	<b>1774</b>	<b>3625</b>	<b>1355</b>	<b>2804</b>	<b>23</b>	<b>23</b>	<b>كامل الولاية</b>

Source : Commissariat Régional de la jeunesse et du sport de nabeul

المصدر : المندوبية الجهوية للشباب و الرياضة بنابل



**Légende**

- Chef lieu Gouvernorat
- Chef lieu Délégation
- Limite Gouvernorat
- Limite Délégation
- A Maison de jeunes

فضاءات الطفولة  
Espaces de l'enfance

Délégation	محاضن مدرسية		المحاضن الخاصة		رياض الأطفال خاصة		رياض الأطفال عمومية		نوادي الأطفال خاص		نوادي الأطفال عمومي		المعمدية
	Crèches scolaire		Crèches privées		Jardins d'enfantsPrivés		Jardins d'enfants Pub		Clubs d'enfantsPrivés		Clubs d'enfants(Pub)		
	2021	2020	2021	2020	2021	2020	2021	2020	2021	2020	2021	2020	
Nabeul	9	12	8	9	38	-	1	-	27	-	2	-	نابل
Dar Chaâbane El Fehri	7	6	2	2	23	-	-	-	15	-	1	-	دار شعبان الفهري
Beni Khair	12	10	-	-	21	-	-	-	7	-	2	-	بني خيار
Korba	5	8	-	-	24	-	1	-	17	-	2	-	قرية
Menzel Tmime	12	13	-	1	31	-	1	-	6	-	1	-	منزل تميم
El Mida	3	2	-	-	10	-	-	-	1	-	1	-	الميدة
Kelibia	12	15	1	1	25	-	1	-	1	-	3	-	كليبيا
Hammam Laghzaz	2	2	-	-	7	-	1	-	-	-	-	-	حمام الغراز
Haouaria	5	3	-	-	20	-	-	-	-	-	2	-	الهاواريا
Takelsa	4	3	-	-	10	-	-	-	-	-	-	-	تاتلسة
Soliman	11	10	-	1	28	-	1	-	4	-	2	-	سليمان
Menzel Bou Zelfa	5	4	-	1	14	-	-	-	11	-	1	-	منزل بوزلفة
Beni Khaled	1	4	1	-	15	-	-	-	23	-	1	-	بني خالد
Grombalia	13	10	1	1	42	-	-	-	11	-	2	-	قربالية
Bou Argoub	2	1	-	-	15	-	-	-	1	-	-	-	بوعرقوب
Hammamet	7	4	4	4	53	-	1	-	4	-	2	-	الحمامات
<b>Total Gouvernorat</b>	<b>110</b>	<b>107</b>	<b>17</b>	<b>20</b>	<b>376</b>		<b>7</b>		<b>128</b>		<b>22</b>	-	كامل الولاية

Source: Commissaria régionale des affaires de la femme et de la famille de nabeul

المصدر : المندوبية الجهوية لشؤون المرأة والأسرة بنابل



**Légende**

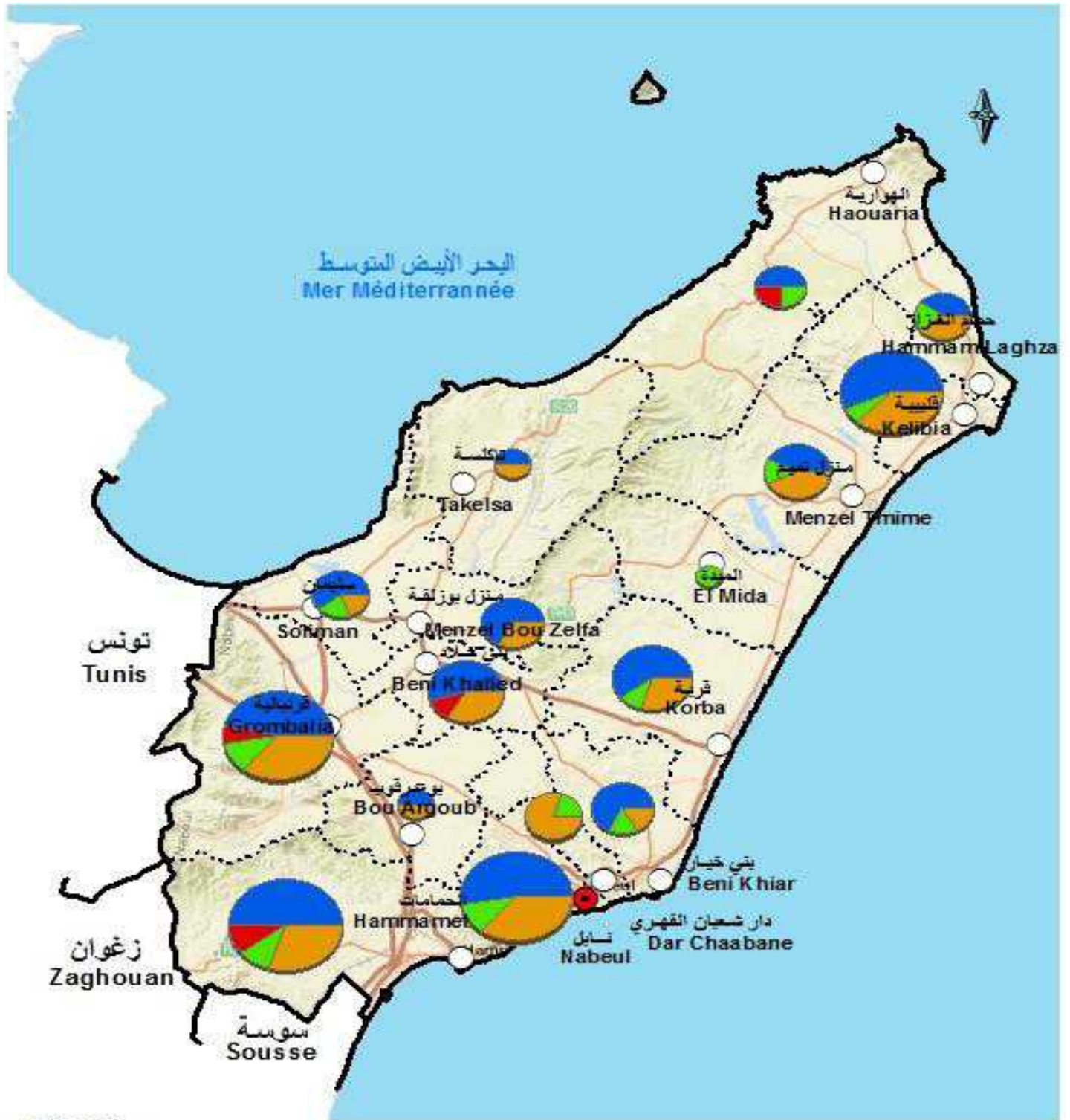
- Cheffieu Gouvernorat
- Limite Gouvernorat
- Cheffieu Délégation
- Limite Délégation
- Clubs d'enfants**
- 64

**الفضاءات الرياضية**  
**Espaces sportifs**

Délégation	الملاعب الرياضية الخاصة		الملاعب الرياضية العمومية		القاعات الرياضية الخاصة		القاعات الرياضية العمومية		المعتمدية
	Terrains de sport privés		Terrains de sport publics		Salles de sport privées		Salles de sport publiques		
	2021	2020	2021	2020	2021	2020	2021	2020	
Nabeul	2	2	10	10	11	13	2	2	نابل
Dar chaâbane El Fehri	-	-	-	-	6	9	1	1	دار شعبان الفهري
Beni Khiair	1	1	4	4	4	5	1	1	بني خيار
Korba	-	-	7	7	6	7	1	1	قربة
Menzel Temim	-	-	3	3	5	7	1	1	منزل تميم
EL Mida	-	-	-	-	2	2	1	1	الميدة
kelibia	-	-	9	9	5	10	2	2	قلبية
Hammam Laghzaz	-	-	2	2	3	3	1	1	حمام الغزاز
Haouaria	1	1	2	2	2	2	1	1	الهورارية
Takelsa	-	-	1	1	1	1	-	-	تاكلسة
Soliman	-	-	4	4	3	5	1	1	سليمان
Menzel Bouzelfa	-	-	4	4	3	3	-	-	منزل بوزلفة
Beni Khaled	-	-	5	5	5	9	-	-	بني خالد
Grombalia	1	1	9	9	7	10	2	2	قربالية
Bouargoub	-	-	1	1	2	3	-	-	بوعرقوب
Hammamet	-	-	10	10	10	16	1	1	الحمامات
<b>Total Gouvernorat</b>	<b>5</b>	<b>5</b>	<b>71</b>	<b>71</b>	<b>75</b>	<b>105</b>	<b>15</b>	<b>15</b>	<b>كامل الولاية</b>

Source : Commissariat Régional de la jeunesse et du sport de nabeul

المصدر : المندوبية الجهوية للشباب و الرياضة بنابل



**Légende**

- Chef lieu Gouvernorat
- Limite Gouvernorat
- Chef lieu Délégation
- Limite Délégation

**Terrains et salles de sport**



- Terrain de sport public
- Terrain de sport privé
- Salle de sport publique
- Salle de sport privée

**الجمعيات الرياضية المدنية**  
**Associations sportives civiles**

Délégation	Associations sportives civiles الجمعية الرياضية المدنية				المعتمدية
	Licenciés المجازون		Nombre العدد		
	2021	2020	2021	2020	
Nabeul	2762	2247	30	20	نابل
Dar chaâbane El Fehri	485	510	5	5	دار شعبان الفهري
Beni Khiair	960	1039	10	10	بني خيار
Korba	1651	1506	19	16	قرية
Menzel Temim	943	878	12	12	منزل تميم
EL Mida	145	162	1	1	الميدة
Kélibia	2282	2180	12	9	قليبية
Hammam Laghzaz	576	600	3	4	حمام الغزاز
Haouaria	354	490	6	6	الهورية
Takelsa	168	101	2	1	تاكلسة
Soliman	924	841	10	8	سليمان
Menzel Bouzelfa	622	697	6	6	منزل بوزلفة
Beni Khalled	675	529	6	5	بني خلاد
Grombalia	1564	1447	14	12	قربالية
Bouargoub	130	150	1	1	بوعرقوب
Hammamet	2373	2401	32	25	الحمامات
<b>Total Gouvernorat</b>	<b>16614</b>	<b>15778</b>	<b>169</b>	<b>141</b>	<b>كامل الولاية</b>

Source : Commissariat Régional de la jeunesse et du sport de nabeul

المصدر : المندوبية الجهوية للشباب و الرياضة بنابل

الثقافة  
**Culture**



## Espaces culturels الفضاءات الثقافية

Délégation	المهرجانات Festivals		المسارح Théâtres		دور الثقافة Maisons de culture		المكتبات العمومية Bibliothèques		المعمدية
	2021	2020	2021	2020	2021	2020	2021	2020	
	Nabeul	12	16	1	1	2	2	3	
Dar chaâbane El Fehri	-	-	-	-	-	-	1	1	دار شعبان الفهري
Beni Khiair	-	2	1	1			3	3	بني خيار
Korba	8	7	1	1	2	2	2	2	قربة
Menzel Temim	4	3	-	-	1	1	2	2	منزل تميم
EL Mida	3	-	-	-	1	1	2	2	الميدة
Kélibia	2	5	1	1	1	1	3	3	قليبية
Hammam Laghzaz	-	1	-	-	-	-	2	2	حمام الغراز
Haouaria	4	6	-	-	1	1	1	1	الهورية
Takelsa	-	4	-	-	1	1	1	1	تاكلسة
Soliman	-	3	-	-	-	-	1	1	سليمان
Menzel Bouzelfa	-	1	-	-	-	-	1	1	منزل بوزلفة
Beni Khaled	-	-	-	-	-	-	2	2	بني خالد
Grombalia	3	3	1	1	1	1	1	1	قرمبالية
Bouargoub	1	1	-	-	-	-	1	1	بوعرقوب
Hammamet	1	1	1	1	-	-	1	1	الحمامات
<b>Total</b>	<b>38</b>	<b>53</b>	<b>6</b>	<b>6</b>	<b>10</b>	<b>10</b>	<b>27</b>	<b>27</b>	<b>المجموع</b>

المصدر : المندوبية الجهوية للثقافة بنابل

Source : Commissariat Régional de la culture de nabeul

## المتاحف والمعالم الأثرية (2021)

### Musées et Sites Archéologiques (2021)

Délégation	Monuments et Sites Archéologiques <small>المعالم الأثرية</small>		Musées <small>المتاحف</small>		المعمدية
	عدد الزائرين	الموقع	عدد الزائرين	المتحف	
	Visiteurs	site	Visiteurs	Musée	
Nabeul	228	نيابوليس	491	متحف نابل	نابل
Dar chaâbane El Fehri					دار شعبان الفهري
Beni Khia					بني خيار
Korba					قربة
Menzel Temim					منزل تميم
Mida					الميدة
Kélibia	6637	برج قليبية			قليبية
Hammam Laghzaz			3021	متحف كركوان	حمام الغراز
Haouaria	3021	موقع كركوان			الهاورية
Takelsa	مغلق	مقاطع الهاورية (المغاور)			تاكلسة
Soliman					سليمان
Menzel Bouzelfa					منزل بوزلفة
Beni Khaled					بني خلاد
Grombalia					قرمبالية
Bouargoub					بوعرقوب
Hammamet	2475	برج الحمامات			الحمامات
	235	موقع بيوت الأثري			
<b>Total visiteurs</b>	<b>13087</b>				<b>مجموع الزائرين</b>

Source :Commissariat Régional de la culture de nabeul

المصدر : المندوبية الجهوية للثقافة بنابل

الشؤون الدينية  
**Affaires religieuses**

**الشؤون الدينية - قطاع الكتاتيب**  
**Affaires religieuses\_Ecoles coraniques**

Année:2021

السنة : 2021

Code géographique	Délégation	عدد الأطفال				عدد المودبين		عدد الكتاتيب Nbred'écoles coraniques	المعتمدية
		5 ans سنوات5		4 ans سنوات4		dont fém منهم إناث	المجموع Total		
		dont fém منهم إناث	المجموع Total	dont fém منهم إناث	المجموع Total				
1551	Nabeul	84	170	168	307	16	19	19	نابل
1552	Dar chaâbane El Fehri	82	161	65	128	4	7	7	دار شعبان الفهري
1553	Beni Khiair	66	131	31	70	4	6	6	بني خيار
1554	Korba	87	188	198	403	19	30	30	قربة
1555	Menzel Temim	21	40	37	73	6	6	6	منزل تميم
1556	ELMida	49	115	184	330	11	21	21	الميدة
1557	Kélibia	102	234	111	253	18	20	20	قليبية
1558	Hammam Laghzaz	17	33	34	96	6	6	6	حمام الغراز
1559	Haouaria	17	25	18	45	0	4	4	الهورية
1560	Takelsa	30	43	24	58	4	5	5	تاكلسة
1561	Soliman	41	70	25	91	6	6	6	سليمان
1562	Menzel Bouzelfa	18	46	74	163	7	7	7	منزل بوزلفة
1563	Beni Khalled	66	121	63	117	2	6	6	بني خالد
1564	Grombalia	68	171	112	205	10	10	10	قرنبالية
1565	Bouargoub	34	57	36	80	2	4	4	بوعرقوب
1566	Hammamet	56	114	121	257	4	9	9	الحمامات
15	<b>Total</b>	<b>838</b>	<b>1719</b>	<b>1301</b>	<b>2676</b>	<b>119</b>	<b>166</b>	<b>166</b>	<b>المجموع</b>

الشؤون الدينية - المعالم الدينية  
Affaires religieuses - Monuments

السنة: 2021

Délégation	Personnels الإطارات الدينية						Monuments المعالم الدينية religieuses		المعمدية
	Prédicateurs الوعاظ		عدد القائمين على الشؤون Autres	عدد المؤذنين Mouadhins	عدد أئمة الخمس Imam Khoms	عدد الأئمة الخطباء Imam Khatib	المساجد Mosquées	الجوامع Mosquées	
	dont منهم إناث fém	Total المجموع							
Nabeul	1	2	19	21	20	19	3	19	نابل
Dar chaâbane El Fehri	1	2	11	10	9	8	2	10	دار شعبان الفهري
Beni Khiair	-	2	18	15	16	13	3	15	بني خيار
Korba	-	1	32	30	28	24	9	26	قربة
Menzel Temim	-	1	20	16	15	13	1	20	منزل تميم
EL Mida	-	1	39	40	32	27	6	35	الميدة
Kélibia	-	3	29	25	22	22	6	23	قليبية
Hammam Laghzaz	-	2	9	8	5	8	0	10	حمام الغزاز
Haouaria	-	2	30	25	23	28	2	30	الهاوارية
Takelsa	1	1	12	9	11	9	2	11	تاكلسة
Soliman	-	3	14	15	14	11	8	14	سليمان
Menzel Bouzelfa	1	1	14	10	10	10	1	13	منزل بوزلفة
Beni Khaled	1	2	10	11	10	11	-	12	بني خالد
Grombalia	1	2	20	19	14	14	-	25	قرنباية
Bouargoub	1	2	12	11	12	10	2	13	بوعرقوب
Hammamet	1	2	26	25	22	23	3	27	الحمامات
	1	4	-	-	-	-	-	-	واعط بالإدارة الجهوية
<b>Total</b>	<b>9</b>	<b>33</b>	<b>315</b>	<b>290</b>	<b>263</b>	<b>250</b>	<b>48</b>	<b>303</b>	<b>المجموع</b>

Source: Direction régionale des affaires religieuses de Nabeul

المصدر: الإدارة الجهوية للشؤون الدينية بنابل

القطاعات المنتجة  
**Secteurs Productifs**

الفلاحة  
**Agriculture**

**تطور استغلال البحيرات الجبلية**  
**Evolution de l'exploitation des Lacs Collinaires**

DELEGATION	الكمية المستغلة (ألف متر مكعب)		المخزون إلى آخر السنة (ألف متر مكعب)		طاقة الخزن (ألف متر مكعب)		عدد البحيرات		المعتمدية
	Exploitation (mille m3)		Reserve (mille m3)		Capacité de rétention (mille m3)		Nbre de lacs		
	2021	2020	2021	2020	2021	2020	2021	2020	
Nabeul	87.5	60	106	13	179	289	8	8	نابل
DAR CHAABANE EL FEHRI	-	-	2	15	42	60	2	2	دار شعبان الفهري
BENI KHIAR	-	25	-	-	0	228	3	3	بني خيار
KORBA	195.5	430	2	190	501	636	4	4	قرية
MENZEL TEMIME	-	-	157	30	68	73	1	1	منزل تميم
KELIBIA ET HAMMAM EL GUEZAZ	-	40	33	400	430	500	4	4	قلبيية وحمام الغزاز
EL HAOUARIA	73.3	137	365	564	646	735	8	8	الهورارية
MENZEL BOUZELFA	77.5	122	492	35	79	100	4	4	منزل بوزلفة
BENI KHALLED	-	-	15	2	6	85	1	1	بني خالد
GROMBALIA	345	441	165	328	659	736	12	12	قرمبالية
BOUARGOUB	-	-	2	1	100	135	1	1	بوعرقوب
HAMMAMET	343.2	632	172	449	748	967	9	9	الحممامات
<b>TOTAL</b>	<b>1122</b>	<b>1887</b>	<b>1511</b>	<b>2027</b>	<b>3458</b>	<b>4544</b>	<b>57</b>	<b>57</b>	<b>المجموع</b>

Source : Commissariat Régional au Développement Agricole de nabeul

المصدر: المندوبية الجهوية للتنمية الفلاحية بنابل



**تطور استغلال السدود الكبرى و السدود الجبلية**  
**Evolution de l'exploitation des grands barrages et des barrages collinaires**

DELEGATION	الكمية المستغلة (ألف متر مكعب)		الكمية المخزنة (ألف متر مكعب) إلى آخر السنة		طاقة الخزن (ألف متر مكعب)		عدد السدود و السدود الجبلية		المعتمدة
	Exploitation (mille m3)		Reserve (mille m3)		Capacité de rétention (mille m3)		Nbre de barrages et barrages collinaires		
	2021	2020	2021	2020	2021	2020	2021	2020	
NABEUL	-	-	45	175	790	790	3	3	نابل
DAR CHAABANE EL FEHRI	-	-	0	10	1300	1300	1	1	دار شعبان الفهري
BENI KHIAR	-	-	200	250	800	800	1	1	بني خيار
KORBA	405	965	1094	1441	6500	6500	3	3	قرية
MENZEL TEMIME	3297	3337	3942	3510	8200	8200	5	5	منزل تميم
EL MIDA	1839	2050	7227	12850	23710	23710	2	2	الميدة
KELIBIA	515	905	3250	4305	7700	7700	5	5	قليبية
EL HAOUARIA	172	189	1900	725	2400	2400	2	2	الهاوارية
TAKILSA	1693	2476	3735	4686	13820	13820	3	3	تاكلسة
SOLIMAN	-	-	-	-	-	-	-	-	سليمان
MENZEL BOUZELFA	1526	2400	1786	1515	5010	5010	1	1	منزل بوزلفة
BENI KHALLED	-	-	-	-	-	-	-	-	بني خلاد
GROMBALIA	192	135	300	800	950	950	1	1	قرمبالية
BOUARGOUB	-	-	5114	5218	6650	6650	4	4	بوعرقوب
HAMMAMET	-	-	460	1350	5260	5260	9	9	الحمامات
<b>TOTAL</b>	<b>9639</b>	<b>12457</b>	<b>29053</b>	<b>36835</b>	<b>83090</b>	<b>83090</b>	<b>40</b>	<b>40</b>	<b>المجموع</b>

Source : Commissariat Régional au Développement Agricole de nabeul

المصدر: المندوبية الجهوية للتنمية الفلاحية بنابل

**تطور الموارد المائية حسب المائدة السطحية**  
**Evolution des ressources hydriques par nappe phréatique**

Nom de nappe	الاستغلال (م.م3)		الموارد (م.م3)		عدد الآبار		اسم المائدة
	Exploitation (Mm3)		Ressources (Mm3)		Nbre de puits		
	2021	2020	2021	2020	2021	2020	
Grombalia	61.75	61.73	51	51	8823	8819	قرمبالية
Takilsa	6.35	6.32	12	12	907	903	تاكلسة
El Haouaria	37.54	37.54	33	33	5364	5364	الهاوارية
Littoral du Cap bon	66.78	66.58	50	50	9549	9520	الشريط الساحلي للوطن القبلي
Nabeul - Hammamet	28.03	28.01	25	25	3999	3996	نابل - الحمامات
Tazogran	6.01	6.01	8.7	8.7	855	855	تازگران
<b>TOTAL</b>	<b>206.46</b>	<b>206.19</b>	<b>179.7</b>	<b>179.7</b>	<b>29497</b>	<b>29457</b>	<b>المجموع</b>

Source : Commissariat Régional au Développement Agricole de nabeul

المصدر: المندوبية الجهوية للتنمية الفلاحية بنابل

تطور الموارد المائية حسب المائدة العميقة  
Evolution des ressources hydriques par nappe profonde

Nom de la nappe	الاستغلال (م.م3)		الموارد ( م م 3 )		عدد الآبار		اسم المائدة
	Exploitation (Mm3)		Ressources (Mm3 )		Nbre de puits		
	2021	2020	2021	2020	2021	2020	
Grombalia	24.33	24.27	9.5	9.5	640	634	قربالية
Takilsa	10.89	10.87	3.5	3.5	272	270	تاكنسة
El Haouaria	5	4.98	5.2	5.2	81	79	الهورية
Littoral du Cap bon	10.31	10.27	11.1	11.1	485	481	الشريط الساحلي للوطن القبلي
Nabeul - Hammamet	12.04	12.02	1.9	1.9	387	385	نابل - الحمامات
Tazogran	9.23	9.39	1.6	1.6	228	228	تازجران
<b>Total</b>	<b>71.8</b>	<b>71.8</b>	<b>33</b>	<b>33</b>	<b>2093</b>	<b>2077</b>	<b>المجموع</b>

Source : Commissariat Régional au Développement Agricole de nabeul

المصدر: المندوبية الجهوية للتنمية الفلاحية بنابل

تطور مساحة الأراضي الفلاحية حسب المؤهلات

Evolution de superficie des Terres Agricoles selon la vocation

Unité : ha

الوحدة : هـك

DELEGATION	الغابات و المراعي Forêts et parcours		أراضي غير صالحة للزراعة Terres non labourables		الأراضي المحترثة Terres agricoles		المعتمدية
	2021	2020	2021	2020	2021	2020	
	NABEUL	1323	1323	1974	1974	3895	
DAR CHAABANE EL FEHRI	915	915	678	678	5601	5601	دار شعبان الفهري
BENI KHIAR	713	713	1299	1299	8855	8855	بني خيار
KORBA	25	25	1953	1953	18865	18865	قربة
MENZEL TEMIME	1135	1135	745	745	20361	20361	منزل تميم
EL MIDA	1492	1492	2942	2942	13785	13785	الميدة
KELIBIA	684	684	1471	1471	10663	10663	قليبية
HAMMAM EL GUEZAZ	1549	1549	583	583	5698	5698	حمام الغزاز
EL HAOUARIA	11866	11866	1833	1833	20359	20359	الهورارية
TAKILSA	12820	12820	454	454	13822	13822	تاكلسة
SOLIMAN	3095	3095	2931	2931	8155	8155	سليمان
MENZEL BOUZELFA	2862	2862	503	503	11389	11389	منزل بوزلفة
BENI KHALLED	817	817	611	611	9924	9924	بني خلاد
GROMBALIA	8921	8921	1349	1349	19124	19124	قربالية
BOUARGOUB	1677	1677	407	407	11361	11361	بوعرقوب
HAMMAMET	11135	11135	3702	3702	17487	17487	الحمامات
<b>TOTAL</b>	<b>61029</b>	<b>61029</b>	<b>23435</b>	<b>23435</b>	<b>199344</b>	<b>199344</b>	<b>المجموع</b>

Source : Commissariat Régional au Développement Agricole de nabeul

المصدر: المندوبية الجهوية للتنمية الفلاحية بنابل

تطور المساحات السقوية العمومية حسب المعتبرية  
Evolution des Périmètres Publics Irrigués selon la Délégation

DELEGATION	المساحات المستغلة		المساحات المروية		المساحات القابلة للري		المعتبرية
	Superficies explotées		Superficies irriguées		Superficies irrigables		
	2021	2020	2021	2020	2021	2020	
NABEUL	255	260	250	250	433	433	نابل
DAR CHAABANE EL FEHRI	95	95	90	90	120	120	دار شعبان الفهري
BENI KHIAR	325	345	245	240	291	291	بني خيار
KORBA	2100	2250	1200	1250	1744	1744	قربة
MENZEL TEMIME	1300	1345	800	790	890	890	منزل تميم
EL MIDA	1800	1800	1250	1250	1303	1303	الميدة
KELIBIA	260	300	250	250	424	424	قلبية
HAMMAM EL GUEZAZ	360	350	250	250	250	250	حمام الغزاز
EL HAOUARIA	1150	1135	700	665	793	793	الهورية
TAKILSA	2030	2080	1500	1525	1794	1794	تاكلسة
SOLIMAN	5400	5400	4350	4400	4721	4721	سليمان
MENZEL BOUZELFA	4300	4270	4200	4200	4655	4655	منزل بوزلفة
BENI KHALLED	3360	3365	3300	3300	4034	4034	بني خالد
GROMBALIA	3820	3850	3600	3500	4241	4241	قرنبالية
BOUARGOUB	905	920	900	850	1158	1158	بوعرقوب
HAMMAMET	105	120	100	100	249	249	الحمامات
<b>TOTAL</b>	<b>27565</b>	<b>27885</b>	<b>22985</b>	<b>22910</b>	<b>27100</b>	<b>27100</b>	<b>المجموع</b>

Source : Commissariat Régional au Développement Agricole de nabeul

المصدر: المندوبية الجهوية للتنمية الفلاحية بنابل

تطور المساحات السقوية الخاصة حسب المعتمدية  
Evolution des Périmètres Irrigués Privés selon la Délégation

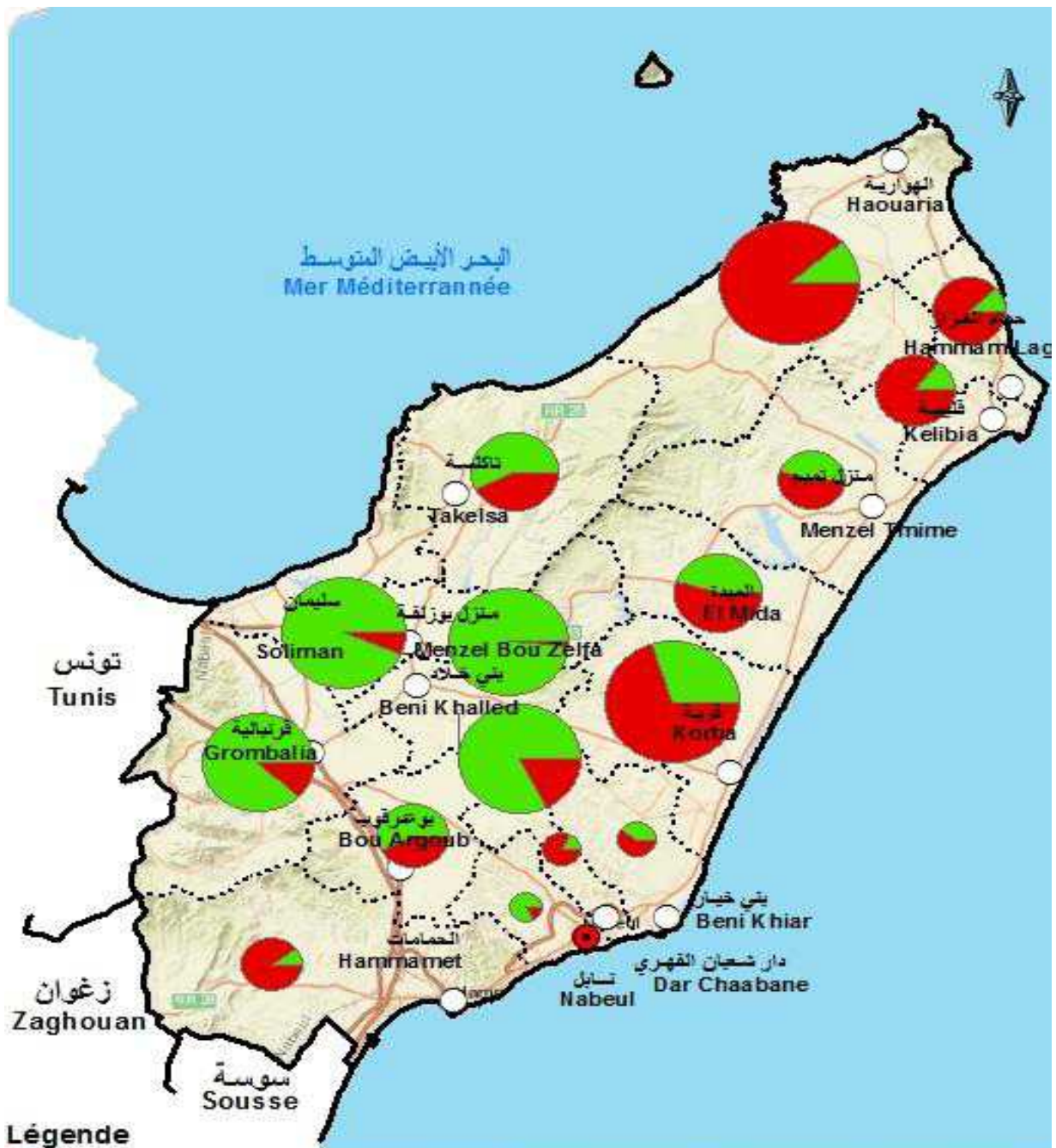
Unité : Ha

الوحدة : هكتار

DELEGATION	المساحات المستقلة		المساحات المروية		المساحات القابلة للري		المعتمدية
	Superficies exploitées		Superficies irriguées		Superficies irrigables		
	2021	2020	2021	2020	2021	2020	
NABEUL	90	95	80	80	80	80	نابل
DAR CHAABANE EL FEHRI	730	725	470	465	500	500	دار شعبان الفهري
BENI KHIAR	630	625	400	400	400	400	بني خيار
KORBA	5500	5500	4000	3960	4100	4100	قربة
MENZEL TEMIME	1340	1355	900	900	950	950	منزل تميم
EL MIDA	2265	2260	1500	1500	1530	1530	الميدة
KELIBIA	2230	2240	1950	1960	2100	2100	قليبية
HAMMAM EL GUEZAZ	2800	2800	1800	1810	1830	1830	حمام الغزاز
EL HAOUARIA	6765	6750	5550	5500	5600	5600	الهوراية
TAKILSA	1850	1850	1200	1200	1250	1250	تاكلسة
SOLIMAN	445	440	305	300	340	340	سليمان
MENZEL BOUZELFA	80	80	80	80	80	80	منزل بوزلفة
BENI KHALLED	1000	1000	850	850	860	860	بني خالد
GROMBALIA	620	600	500	510	520	520	قرنبالية
BOUARGOUB	1115	1120	830	825	850	850	بوعرقوب
HAMMAMET	1165	1170	1300	1290	1410	1410	الحمامات
<b>TOTAL</b>	<b>28625</b>	<b>28610</b>	<b>21715</b>	<b>21630</b>	<b>22400</b>	<b>22400</b>	<b>المجموع</b>

Source : Commissariat Régional au Développement Agricole de nabeul

المصدر: المندوبية الجهوية للتنمية الفلاحية بنابل



**Légende**

- Chef lieu Gouvernorat      — Limite Gouvernorat
- Chef lieu Délégation      - - - - Limite Délégation

**Périmètres irrigués (Ha)**



- Périmètre public irrigué
- Périmètre privé irrigué

تطور مؤشرات المساحات السقوية  
Evolution des indicateurs des périmètres irrigués

DELEGATION	Taux d'exploitation (%) نسبة الاستغلال				Taux d'intensification (%) نسبة التكتيف				المعتمدة
	Privé خاص		Public عمومي		Privé خاص		Public عمومي		
	2021	2020	2021	2020	2021	2020	2021	2020	
NABEUL	100	100	58	58	113	119	59	60	نابل
DAR CHAABANE EL FEHRI	94	93	75	75	146	145	79	79	دار شعبان الفهري
BENI KHIAR	100	100	84	82	158	156	112	119	بني خيار
KORBA	98	97	69	72	134	134	120	129	قرية
MENZEL TEMIME	95	95	90	89	141	143	146	151	منزل تميم
EL MIDA	98	98	96	96	148	148	138	138	الميدة
KELIBIA	93	93	59	59	106	107	61	71	قليبية
HAMMAM EL GUEZAZ	98	99	100	100	153	153	144	140	حمام الغزاز
EL HAOUARIA	99	98	88	84	121	121	145	143	الهاورية
TAKILSA	96	96	84	85	148	148	113	116	تاكلسة
SOLIMAN	90	88	92	93	131	129	114	114	سليمان
MENZEL BOUZELFA	100	100	90	90	100	100	92	92	منزل بوزلفة
BENI KHALLED	99	99	82	82	116	116	83	83	بني خالد
GROMBALIA	96	98	85	83	119	115	90	91	قرمبالية
BOUARGOUB	98	97	78	73	131	132	78	79	بوعرقوب
HAMMAMET	92	91	40	40	83	83	42	48	الحمامات
<b>TOTAL</b>	<b>96.9</b>	<b>96.6</b>	<b>84.5</b>	<b>84.5</b>	<b>127.8</b>	<b>127.7</b>	<b>102.0</b>	<b>103.0</b>	<b>المجموع</b>

Source : Commissariat Régional au Développement Agricole de nabeul

المصدر: المندوبية الجهوية للتربية الفلاحية بنابل



تطور المساحات المزروعة حسب الاستغلال (هك)

Evolution de la superficie agricole selon l'exploitation (Ha)

DELEGATION	أشجار مثمرة		زراعات صناعية		الخضروات		المعتدية
	Arboriculture		Cultures Industrielles		Maraîchage		
	2021	2020	2021	2020	2021	2020	
NABEUL	1406	1281	13	12.5	266	262	نابل
DAR CHAABANE EL FEHRI	1454	1370	32	32	841	854	دار شعبان الفهري
BENI KHIAR	3476	3368	-	-	1575	1602	بني خيار
KORBA	5031	5929	932	925.5	4640	4645	قربة
MENZEL TEMIME	1744	1718	870	860	2865	3042	منزل تميم
EL MIDA	1088	1054	310	310	2929	3259	الميدة
KELIBIA	884	862	554	554	1515	1593	قليبية
HAMMAM EL GUEZAZ	509	373	874	909	2875	2908	حمام الغزاز
EL HAOUARIA	1794	1500	2872	2865	5403	5411	الهورية
TAKILSA	5606	5330	-	-	892	950	تاكلسة
SOLIMAN	3807	3798	8	8	1399	1413	سليمان
MENZEL BOUZELFA	4855	4990	50	50	55	60	منزل بوزلفة
BENI KHALLED	6841	6451	-	-	372	525	بني خلاد
GROMBALIA	7424	7441	-	-	389	419	قرنبالية
BOUARGOUB	8188	7435	5	5	1626	1619	بوعرقوب
HAMMAMET	7754	7901	1	0.5	601	532	الحمامات
<b>TOTAL</b>	<b>61861</b>	<b>60801</b>	<b>6521</b>	<b>6532</b>	<b>28243</b>	<b>29094</b>	المجموع

Source : Commissariat Régional au Développement Agricole de nabeul

المصدر: المندوبية الجهوية للتنمية الفلاحية بنابل

تطور المساحات المزروعة حسب الاستغلال (هك) (بتبع)  
Evolution de la superficie agricole selon l'exploitation (Ha) (suite)

DELEGATION	زيتون Olives		الأعلاف Fourrages		بقول Légumineuses		الحبوب Céréaliculture		المعتمدية
	2021	2020	2021	2020	2021	2020	2021	2020	
NABEUL	847	842	333	113	15	14	305	317	نابل
DAR CHAABANE EL FEHRI	616	578	34	136	10	10	587	686	دار شعبان الفهري
BENI KHIAR	2040	2036	63	183	15	10	558	652	بني خيار
KORBA	3020	2983	1110	1768	95	75	5750	5300	قربة
MENZEL TEMIME	1720	1709	3370	3385	1155	965	6850	7500	منزل تميم
EL MIDA	936	932	950	945	120	115	3980	3900	الميدة
KELIBIA	636	620	1707	1765	445	380	4120	4050	قليبية
HAMMAM EL GUEZAZ	281	216	880	956	282	217	1130	1130	حمام الغراز
EL HAOUARIA	1265	1036	5105	5221	850	685	5370	5350	الهوارية
TAKILSA	2762	2679	1530	1599	515	500	3030	3110	تاكلسة
SOLIMAN	675	668	275	370	45	40	930	1200	سليمان
MENZEL BOUZELFA	825	825	1520	1720	180	170	2840	2860	منزل بوزلفة
BENI KHALLED	1283	1283	440	355	10	6	840	455	بني خلد
GROMBALIA	2774	2805	864	818	215	195	5000	5005	قربالية
BOUARGOUB	1928	1903	536	579	90	75	830	960	بوعرقوب
HAMMAMET	6081	6069	867	1022	75	65	3710	3560	الحمامات
<b>TOTAL</b>	<b>27689</b>	<b>27184</b>	<b>19584</b>	<b>20935</b>	<b>4117</b>	<b>3522</b>	<b>45830</b>	<b>46035</b>	<b>المجموع</b>

Source : Commissariat Régional au Développement Agricole de nabeul

المصدر: المندوبية الجهوية للتنمية الفلاحية بنابل

**تطور الإنتاج النباتي حسب الصنف (طن)**  
**Evolution de la Production Végétale selon l'Espèce (tonne)**

DELEGATION	أشجار مثمرة Arboriculture		زراعات صناعية Cultures Industrielles		الخضروات Maraîchage		المعتمدية
	2021	2020	2021	2020	2021	2020	
NABEUL	7432	5648	25	24	5929	5470	نابل
DAR CHAABANE EL FEHRI	11709	8857	48	35	18855	18790	دار شعبان الفهري
BENI KHIAR	18376	15681	-	-	38848	37795	بني خيار
KORBA	2858	19284	1493	1023	162535	151728	قربة
MENZEL TEMIME	16953	3773	1395	947	88770	78409	منزل تميم
EL MIDA	2670	2913	465	342	111025	117397	الميدة
KELIBIA	2133	2697	1513	1443	37300	36505	قليبية
HAMMAM EL GUEZAZ	3038	2784	2020	1889	83180	76866	حمام الغزاز
EL HAOUARIA	9848	9271	6620	5719	185258	161870	الهورارية
TAKILSA	43417	31403	-	-	23330	26345	تاكلسة
SOLIMAN	58941	45315	12	9	35550	34870	سليمان
MENZEL BOUZELFA	69134	60983	75	55	1990	2147	منزل بوزلفة
Beni Khalled	92093	80589	-	-	10120	14610	بني خلاد
GROMBALIA	36180	44272	-	-	9701	9890	قربالية
BOUARGOUB	58918	47300	8	6	39415	40984	بوعرقوب
HAMMAMET	22749	33215	2	1	13595	12355	الحمامات
<b>TOTAL</b>	<b>456449</b>	<b>413985</b>	<b>13676</b>	<b>11493</b>	<b>865401</b>	<b>826031</b>	المجموع

Source : Commissariat Régional au Développement Agricole de nabeul

المصدر: المندوبية الجهوية للتنمية الفلاحية بنابل

تطور الإنتاج النباتي حسب الصنف (طن)  
Evolution de la Production Végétale selon l'Espèce (tonne)

DELEGATION	زيتون Olives		الأعلاف Fourrages		البقول الجافة Légumineuses		الحبوب Céréaliculture		المعتدية
	2021	2020	2021	2020	2021	2020	2021	2020	
NABEUL	1635	2268	2310	790	24	15	554	672	نابل
DAR CHAABANE EL FEHRI	1270	1642	1020	1423	19	16	1122	1461	دار شعبان الفهري
BENI KHIAR	3965	5388	1890	2675	28	16	1088	1461	بني خيار
KORBA	4209	7264	12660	19440	140	105	12141	10941	قرية
MENZEL TEMIME	2425	3642	51942	52742	2037	1520	17640	17138	منزل تميم
EL MIDA	1410	2127	11325	12326	159	169	9266	9570	الميدة
KELIBIA	886	1400	21099	24225	630	596	10443	10113	كليبية
HAMMAM EL GUEZAZ	405	468	15277	18408	517	355	3013	2684	حمام الغراز
EL HAOUARIA	2262	2918	77662	78061	1592	1056	13430	12660	الهاوارية
TAKILSA	2895	7028	15540	17622	823	718	6854	6795	تاكلسة
SOLIMAN	867	2364	1537	3186	85	60	2669	2867	سليمان
MENZEL BOUZELFA	1019	1883	16476	17716	322	239	6768	6256	منزل بوزلفة
BENI KHALLED	2044	3505	5802	3690	10	5	1225	936	بني خالد
GROMBALIA	2275	8349	8932	8864	367	229	10135	10965	قربالية
BOUARGOUB	1721	4919	4506	4830	108	78	1766	1664	بوعرقوب
HAMMAMET	8772	22335	9092	10220	96	79	6794	6274	الحمامات
<b>TOTAL</b>	<b>38060</b>	<b>77500</b>	<b>257070</b>	<b>276218</b>	<b>6957</b>	<b>5256</b>	<b>104908</b>	<b>102457</b>	المجموع

Source : Commissariat Régional au Développement Agricole de nabeul

المصدر: المنوبية الجهوية للتنمية الفلاحية بنابل

تطور تربية الماشية حسب الصنف (أنثى منتجة)  
Evolution du Cheptel selon l'Espèce ( femelle productive)

DELEGATION	Camélidés		Caprins		Ovins		Bovins		المعتمدية
	2021	2020	2021	2020	2021	2020	2021	2020	
NABEUL	1	1	840	840	4000	4000	1000	1000	نايل
DAR CHAABANE EL FEHRI	-	-	400	400	3100	3100	1000	1000	دار شعبان الفهري
BENI KHIAR	1	1	350	350	4900	4800	2400	2400	بني خيار
KORBA	6	6	1100	1100	9550	9500	6000	6000	قربة
MENZEL TEMIME	-	-	2000	2000	16200	16000	6000	6000	منزل تميم
EL MIDA	-	-	1500	1500	14200	14000	3000	3000	الميدة
KELIBIA	15	15	610	610	10000	10000	2400	2200	قلبيية
HAMMAM EL GUEZAZ	-	-	2500	2500	6000	6000	3000	3000	حمام الغزاز
EL HAOUARIA	4	4	2900	2900	11050	10900	7000	7000	الهوراية
TAKILSA	-	-	1100	1100	8000	8000	2000	1900	تاكلسة
SOLIMAN	-	-	1200	1200	6000	5700	1500	1500	سليمان
MENZEL BOUZELFA	-	-	2000	2000	10500	10500	1600	1600	منزل بوزلفة
BENI KHALLED	-	-	900	1400	6000	6000	1200	1200	بني خلد
GROMBALIA	-	-	1100	1100	14500	14000	1500	1500	قربالية
BOUARGOUB	5	5	1000	1000	8000	7500	1800	1700	بو عرقوب
HAMMAMET	90	90	9000	9000	14000	15000	600	1000	الحمامات
<b>TOTAL</b>	<b>122</b>	<b>122</b>	<b>28500</b>	<b>29000</b>	<b>146000</b>	<b>145000</b>	<b>42000</b>	<b>42000</b>	<b>المجموع</b>

Source : Commissariat Régional au Développement Agricole de nabeul

المصدر: المندوبية الجهوية للتنمية الفلاحية بنابل

تطور تربية الماشية الصغرى  
Evolution du petit élevage

DELEGATION	أجباح نحل (جيج) Apicultures (ruches)		أرانب (أمهات) Cunicultures (unités)		دواجن (ألف وحدة) Avicultures (1000 unités)		المعمتدية
	2021	2020	2021	2020	2021	2020	
NABEUL	600	600	300	420	13	16	نابل
DAR CHAABANE EL FEHRI	1200	1200	300	400	10	12	دار شعبان الفهري
BENI KHIAR	600	600	350	400	5	4	بني خيار
KORBA	1000	1000	1100	1090	145	138	قرية
MENZEL TEMIME	1021	900	600	600	36	31	منزل تميم
EL MIDA	600	600	400	300	20	15	الميدة
KELIBIA	800	800	300	350	10	12	قلبية
HAMMAM EL GUEZAZ	2000	2000	300	300	25	28	حمام الغزاز
EL HAOUARIA	2000	2000	315	320	275	275	الهورارية
TAKILSA	1490	1393	0	20	15	5	تاكنسة
SOLIMAN	2092	2092	300	300	755	760	سليمان
MENZEL BOUZELFA	900	900	600	600	20	24	منزل بوزلفة
BENI KHALLED	900	900	300	330	260	274	بني خالد
GROMBALIA	2800	2200	520	540	190	183	قرنالبية
BOUARGOUB	1100	850	320	150	30	25	بوعرقوب
HAMMAMET	1800	1800	300	150	40	47	الحمامات
<b>TOTAL</b>	<b>20903</b>	<b>19835</b>	<b>6305</b>	<b>6270</b>	<b>1849</b>	<b>1849</b>	<b>المجموع</b>

Source : Commissariat Régional au Développement Agricole de nabeul

المصدر: المندوبية الجهوية للتنمية الفلاحية بنابل

تطور الإنتاج الحيواني حسب الصنف (طن)  
Evolution de la Production Animale selon l'Espèce (tonne)

DELEGATION	حليب(1000 لتر) Lait(1000L)		لحوم بيضاء Viandes blanches		لحوم حمراء Viandes rouges		المعمدية
	2021	2020	2021	2020	2021	2020	
NABEUL	2200	2200	2205	2205	250	250	نابل
DAR CHAABANE EL FEHRI	2200	2200	1604	1604	430	430	دار شعبان الفهري
BENI KHIAR	2500	2500	28089	27089	1000	1100	بني خيار
KORBA	7500	7500	14000	14500	700	700	قرية
MENZEL TEMIME	19000	19000	1967	1967	900	900	منزل تميم
EL MIDA	9200	9200	1947	1967	400	400	الميدة
KELIBIA	10000	10000	1372	1372	550	550	قلبية
HAMMAM EL GUEZAZ	6500	6500	2000	2000	700	700	حمام الغزاز
EL HAOUARIA	12000	12000	11669	11069	280	280	الهورية
TAKILSA	3900	3900	2708	2708	600	600	تاكلسة
SOLIMAN	4850	4850	6506	6506	700	700	سليمان
MENZEL BOUZELFA	6950	6950	1929	1929	1000	1100	منزل بوزلفة
BENI KHALLED	4800	4800	1843	1843	900	900	بني خالد
GROMBALIA	5000	5000	5204	4204	1150	1250	قرنيالية
BOUARGOUB	2000	2000	1727	1527	450	450	بوعرقوب
HAMMAMET	1400	1400	2230	1510	490	490	الحمامات
<b>TOTAL</b>	<b>100000</b>	<b>100000</b>	<b>87000</b>	<b>84000</b>	<b>10500</b>	<b>10800</b>	<b>المجموع</b>

Source : Commissariat Régional au Développement Agricole de nabeul

المصدر: المندوبية الجهوية للتنمية الفلاحية بنابل

تطور الانتاج الحيواني حسب الصنف (طن) (بتبع)  
Evolution de la Production Animale selon l'Espèce (tonne) (suite)

DELEGATION	عسل Miel		بيض (الف وحدة) Œufs (1000 unités)		صوف Laine		المعتمدية
	2021	2020	2021	2020	2021	2020	
Nabeul	-	5	-	-	-	-	نابل
Dar Chaabane El Fehri	-	10	-	-	-	-	دار شعبان الفهري
Beni Khiar	-	25	-	-	10	10	بني خيار
Korba	-	30	16000	20000	20	20	قربة
Menzel Tmime	-	30	-	-	40	40	منزل تميم
El Mida	-	15	-	-	20	20	الميدة
Kelibia	-	15	-	-	10	10	قليبية
Hammam Laghzaz	-	10	-	-	-	-	حمام الغراز
Haouaria	-	10	148000	150000	35	35	الهورارية
Takelsa	-	25	-	-	30	30	تاكلسة
Soliman	-	15	148000	150000	5	5	سليمان
Menzel Bou Zelfa	-	5	-	-	-	-	منزل بوزلفة
Beni Khaled	-	5	58000	60000	-	-	بني خالد
Grombalia	-	25	65000	65000	25	25	قرنباية
Bou Argoub	-	5	-	-	35	35	بوعرقوب
Hammamet	-	5	-	-	10	10	الحمامات
<b>TOTAL</b>	<b>160</b>	<b>235</b>	<b>435000</b>	<b>445000</b>	<b>240</b>	<b>240</b>	<b>المجموع</b>

Source : Commissariat Régional au Développement Agricole de nabeul

المصدر: المندوبية الجهوية للتنمية الفلاحية بنابل



تطور وتوزيع الاستثمارات المصادق عليها من صنفى (أ وب)  
 Evolution et répartition des investissements des catégories "A" et "B" agréés

Délégation	مواطن الشغل Emploi		حجم الاستثمار (م.د) Investissements (M.D)		عدد المشاريع Nbre de projets		المعتمدية
	2021	2020	2021	2020	2021	2020	
Nabeul	-	-	0.203	0.228	4	1	نابل
Dar Chaabane el fehri	-	-	0.337	1.114	8	4	دار شعبان الفهري
Beni Khia	-	-	0.847	5.879	6	20	بني خيار
Korba	-	-	8.151	2.125	10	12	قرية
Menzel Tmime	-	-	4.321	0.468	2	5	منزل تميم
El Mida	-	-	0.921	1.032	9	8	الميدة
Kelibia	-	-	1.212	2.299	11	7	قلبية
Hammam Laghzaz	-	-	0.197	0.125	2	2	حمام الغزاز
Haouaria	-	-	5.958	2.750	11	11	الهورية
Takelsa	-	-	1.156	4.655	10	19	تاكلسة
Soliman	-	-	5.219	2.077	4	7	سليمان
Menzel Bou Zelfa	-	-	0.774	0.817	8	7	منزل بوزلفة
Beni Khaled	-	-	4.854	3.307	12	16	بني خالد
Grombalia	-	-	12.232	6.924	10	16	قربالية
Bou Argoub	-	-	6.426	1.529	9	8	بوعرقوب
Hammamet	-	-	0.131	0.995	1	8	الحمامات
<b>Total Gouvernorat</b>	<b>224</b>	<b>162</b>	<b>52.939</b>	<b>36.324</b>	<b>117</b>	<b>151</b>	<b>كامل الولاية</b>

Source : Direction Régional APIA Nabeul

المصدر: الإدارة الجهوية لووكالة النهوض بالاستثمارات الفلاحية بنابل

توزيع المشاريع الفلاحية من صنفى "أ" و"ب" حسب المعتمدية  
Répartition des projets agricoles des catégories "A" et "B" par délégation

Année: 2021

السنة: 2021

Délégation	المشاريع المنجزة Projets réalisés			المشاريع المصادق عليها Projets approuvés			المشاريع المصرح بها Projets déclarés			المعتمدية
	مواطن الشغل	الاستثمار (م.د)	العدد	مواطن الشغل	الاستثمار (م.د)	العدد	مواطن الشغل	الاستثمار (م.د)	العدد	
	Emplois	Investissement (mD)	Nombre	Emplois	Investissement (mD)	Nombre	Emplois	Investissement (mD)	Nombre	
Nabeul										نسابل
Dar Chaabane el fehri										دار شعبان الفهري
Beni Khier										بني خيار
Korba										قرية
Menzel Tmime										منزل تميم
El Mida										الميدة
Kelibia										كليبية
Hammam Laghzaz										حمام الغزاز
Haouaria										الهورية
Takelsa										تاكلسة
Soliman										سليمان
Menzel Bou Zelfa										منزل بوزلفة
Beni Khaled										بني خالد
Grombalia										قربالية
Bou Argoub										بوعرقوب
Hammamet										الحمامات
<b>Total Gouvernorat</b>				<b>224</b>	<b>52.900</b>	<b>117</b>		<b>105</b>	<b>317</b>	<b>كامل الولاية</b>

Source : Direction Régional APIA Nabeul

المصدر: الإدارة الجهوية لوكالة النهوض بالاستثمارات الفلاحية بنابل

توزيع المشاريع الفلاحية من صنفى "أ" و"ب" حسب القطاع  
Répartition des projets agricoles des catégories "A" et "B" selon le secteur

Année: 2021

السنة: 2021

Secteur	المشاريع المنجزة Projets réalisés			المشاريع المصادق عليها Projets approuvés			المشاريع المصرح بها Projets déclarés			القطاع
	مواطن الشغل	الاستثمار (م.د)	العدد	مواطن الشغل	الاستثمار (م.د)	العدد	مواطن الشغل	الاستثمار (م.د)	العدد	
	Emplois	Investissement (mD)	Nombre	Emplois	Investissement (mD)	Nombre	Emplois	Investissement (mD)	Nombre	
Agriculture					50.46			63.042		الفلاحة
Pêche et aquaculture					0.609			6.879		الصيد البحري وتربية الأحياء المائية
première transformation					0.461			28.871		التحويل الأولي
Services agricoles					1.379			5.973		الخدمات الفلاحية
<b>Total</b>				<b>224</b>	<b>52.909</b>	<b>117</b>		<b>104.765</b>	<b>317</b>	<b>المجموع</b>

Source : Direction Régional APIA Nabeul

المصدر: الإدارة الجهوية لوكالة النهوض بالاستثمارات الفلاحية بنابل

تطور وتوزيع الاستثمارات المصادق عليها من صنف ( أ ) أقل من 60 الف دينار  
Evolution et répartition des investissements de catégorie "A" (moins 60md)

Délégation	المنح المسندة (أ.د.)		حجم الاستثمار (أ.د.) Investissements (M.D)		عدد المشاريع Nbre de projets		المعتدية
	2021	2020	2021	2020	2021	2020	
Nabeul	5.784	6.742	16.615	16.819	2	2	نابل
Dar Chaabane el fehri	25.040	119.745	73.104	270.621	3	12	دار شعبان الفهري
Beni Khiair	37.001	177.397	85.142	439.262	5	19	بني خيار
Korba	68.292	164.595	142.805	308.536	7	37	قرية
Menzel Tmime	0.742	2.205	1.350	4.010	1	3	منزل تميم
El Mida	13.520	175.246	34.121	391.584	9	29	الميدة
Kelibia	9.307	32.076	29.169	97.180	3	5	قلبية
Hamam Laghzaz	11.601	26.160	36.163	129.200	1	2	حمام الغراز
Haouaria	25.318	69.667	71.896	184.915	2	11	الهورارية
Takelsa	39.973	113.961	85.582	228.747	6	10	تاكلسة
Soliman	37.021	31.331	74.325	88.624	4	5	سليمان
Menzel Bou Zelfa	57.727	125.255	118.674	236.154	10	20	منزل بوزلفة
Beni Khaled	13.888	33.406	46.296	69.206	2	4	بني خالد
Grombalia	34.962	74.37	64.197	145.326	3	6	قرنيالية
Bou Argoub	35.806	34.531	81.898	68.943	3	3	بوعرقوب
Hammamet	375.922	28.951	988.369	78.580	74	6	الحمامات
<b>Total Gouvernorat</b>	<b>791.904</b>	<b>1215.638</b>	<b>1949.706</b>	<b>2757.707</b>	<b>135</b>	<b>174</b>	<b>كامل الولاية</b>

Source :CRDA NABEUL

المصدر: المندوبية الجهوية للتنمية الفلاحية بنابل

توزيع المشاريع الفلاحية من صنف "أ" حسب القطاع  
Répartition des projets agricoles de catégorie "A" selon le secteur

Année :2021

السنة :2021

Activités	مواطن الشغل Emplois	الاستثمار (م.د) Investissement (mD)	العدد Nombre	النشاط
Irrigation agricole		0.491		الري الفلاحي
Elevage		0.226		تربية الماشية
Instrumentation agricole		0.737		معدات فلاحية
arboroculture		0.0623		تنمية زراعة الأشجار
construction rural		0.132		بنايات ريفية
Inverstissement		0.001		استثمار لا مادي
Conservation des eaux et du sol		0.000		المحافظة على المياه والتربة
Total		1.649	117	المجموع
Pêche		0.300	18	الصيد البحري
Total		1.949	135	المجموع

المصدر: المندوبية الجهوية للتنمية الفلاحية بنابل

تطور معاصر زيت الزيتون

Evolution du nombre des huileries

Délégation	طاقة الخزن بالطن		طاقة التحويل طن/24س		عدد المعاصر		المعتمدية
	Capacité de stockage en T		Capacité de transformation T/24h		Nbre de huileries		
	2021	2020	2021	2020	2021	2020	
Nabeul	30	30	30	30	2	2	نابل
Dar Chaabane EL Fehri	-	30	-	-	-	-	دار شعبان الفهري
Beni Khia	660	660	660	660	10	10	بني خيار
Korba	535	535	285	285	6	6	قرية
Menzel Tmime	245	355	135	135	3	3	منزل تميم
El Mida	33	25	120	130	4	4	الميدة
Kelibia	630	630	330	330	5	5	قليبية
Hammam Laghzaz	150	260	110	110	2	2	حمام الغزاز
Haouaria	135	135	95	95	2	2	الهورية
Takelsa	291	330	140	145	4	4	تاكلسة
Soliman	100	100	35	35	2	2	سليمان
Menzel Bou Zelfa	255	285	50	40	2	2	منزل بوزلفة
Beni Khaled	470	470	180	180	2	2	بني خالد
Grombalia	315	315	95	95	3	3	قرنبالية
Bou Argoub	373	355	140	150	3	3	بوعرقوب
Hammamet	1090	1050	200	190	4	4	الحمامات
<b>Total</b>	<b>5312</b>	<b>5565</b>	<b>2605</b>	<b>2610</b>	<b>54</b>	<b>54</b>	<b>المجموع</b>

Source : Commissariat Régional au Développement Agricole de nabeul

المصدر: المندوبية الجهوية للتنمية الفلاحية بنابل

مراكز تجميع الحليب حسب المعتمدية  
Evolution de la collecte du lait par délégation

Délégation	الكمية المجمعة (1000 لتر)		طاقة التبريد لتر/يوم		مراكز التجميع		المعتمدية
	Quantité collectée (1000L)		capacité de refroidissement (Litre /jour)		Centres de collecte		
	2021	2020	2021	2020	2021	2020	
Nabeul	-	-	-	-	-	-	نسابل
Dar Chaabane El Fehri	-	-	-	-	-	-	دار شعبان الفهري
Beni Khiar	562	344	4000	4000	1	1	بني خيار
Korba	2104	2869	11000	11000	2	2	قربة
Menzel Tmime	25842	28330	58000	48800	3	3	منزل تميم
El Mida	717	2367	13800	14500	2	2	الميدة
Kelibia	7250	4895	30000	16000	1	1	قليبية
Hammam Laghzaz	-	3586	6200	6200	1	1	حمام الغزاز
Haouaria	10196	10200	28000	28000	2	2	الهورارية
Takelsa	-	-	-	-	-	-	تاكلسة
Soliman	1023	1050	6500	6500	1	1	سليمان
Menzel Bou Zelfa	2029	2536	14500	14000	2	2	منزل بوزلفة
Beni Khaled	213	303	13000	13000	1	1	بني خالد
Grombalia	1950	-	13000	-	1	-	قربالية
Bou Argoub	-	-	-	-	1	-	بوعرقوب
Hammamet	-	-	-	-	-	-	الحمامات
<b>Total</b>	<b>51886</b>	<b>56480</b>	<b>198000</b>	<b>162000</b>	<b>18</b>	<b>16</b>	<b>المجموع</b>

Source : Commissariat Régional au Développement Agricole de nabeul

المصدر : المندوبية الجهوية للتنمية الفلاحية بنابل

الصيد البحري  
**Pêche**



تطور أسطول وإنتاج الصيد البحري حسب الميناء  
Evolution des flottilles et de production de la pêche selon le port

Port	اليد العاملة Postes d'emploi		إنتاج الصيد البحري (طن) Production de pêche (tonne)		عدد مراكب الصيد Nbre des flottilles de pêche		الميناء
	2021	2020	2021	2020	2021	2020	
KELIBIA	1660	1594	7694	10376	210	211	قلبية
BINI KHIAR	584	733	1654	2072	136	128	بني خيار
SIDI DAOUD	391	385	2140	1359	87	77	سيدي داود
HAMMAMET *	75	38	62	62	26	19	الحمامات *
SOLIMAN*	327	352	288	161	179	176	سليمان *
EL HAOUARIA	75	276	58	75	56	69	الهورية
Pêche dans les barrages	10	12	28	-	10	6	الصيد بالسدود
élevage	105	20	653	903	12	12	تربية الأسماك
<b>TOTAL</b>	<b>3227</b>	<b>3410</b>	<b>12577</b>	<b>15008</b>	<b>716</b>	<b>698</b>	<b>المجموع</b>

Source : Commissariat Régional au Développement Agricole de nabeul

المصدر : المندوبية الجهوية للتنمية الفلاحية بنابل

ملاحظة: (\*) الحمامات وسليمان محطتي إنزال



**Légende**

- Chef lieu Gouvernorat
- Limite Gouvernorat
- Port
- Limite Délégation
- Chef lieu Délégation

الطاقة  
**Energie**

**استهلاك الطاقة الكهربائية حسب الاستعمال (ضغط منخفض)**  
**Consommation de l'énergie électrique selon l'usage (Basse tension)**

Unité: Million KWH

الوحدة : مليون كيلوات /ساعة

Délégation	الاستهلاك الفلاحي Usage Agricole		الاستهلاك الصناعي Usage industriel		الاستهلاك المنزلي Usage domestique		المعمدية
	2021	2020	2021	2020	2021	2020	
Nabeul	5.00	4.00	-	-	75.00	90.00	نابل
Dar chaâbane Elfehri	6.00	2.00	-	-	44.00	35.00	دار شعبان الفهري
Beni Khiar	11.00	7.00	-	-	41.00	33.00	بني خيار
Korba	15.00	13.00	-	-	40.00	50.00	قرية
Bouargoub	16.00	12.00	-	-	23.00	20.00	بوعرقوب
Hammamet	14.00	12.00	-	-	48.00	75.00	الحمامات
EL Mida	8.30	8.10	-	-	8.50	8.30	الميدة
Menzel Temim	2.10	2.00	-	-	49.80	48.80	منزل تميم
Kélibia	3.90	3.80	-	-	37.40	36.60	قليبية
Hammam Laghzaz	3.50	3.40	-	-	18.60	18.20	حمام الغزاز
Haouaria	14.50	14.30	-	-	18.90	18.50	الهاوارية
Takelsa	7.40	7.18	0.67	0.65	13.42	12.33	تاكلسة
Soliman	6.39	6.21	1.48	1.43	24.76	22.75	سليمان
Menzel Bouzelfa	21.67	21.05	1.96	1.90	21.70	19.94	منزل بوزلفة
Beni Khaled	17.44	16.94	1.24	1.20	18.92	17.38	بني خالد
Grombalia	11.10	10.78	1.65	1.80	32.20	29.58	قرنبالية
<b>Total</b>	<b>163.30</b>	<b>143.76</b>	<b>7.00</b>	<b>6.98</b>	<b>515.20</b>	<b>535.38</b>	<b>كامل الولاية</b>

Steg:Nabeul, Menzel Temim, Menzel Bouzelfa

المصدر : الشركة التونسية للكهرباء و الغاز لإقليم نابل ومنزل تميم ومنزل بوزلفة

استهلاك الطاقة الكهربائية (ضغط متوسط)  
**Consommation de l'énergie électrique (Moyenne tension)**

Unité: Million KWH

الوحدة : مليون كيلوات /ساعة

Délégation	الاستهلاك السياحي Usage touristique		الاستهلاك الصناعي Usage industriel		المعمدية
	2021	2020	2021	2020	
Nabeul	10.00	10.00	69.00	65.00	نابل
Dar chaâbane Elfehri	-	-	35.00	35.00	دار شعبان الفهري
Beni Khia	-	-	40.00	38.00	بني خيار
Korba	2.00	2.00	36.00	32.00	قرية
Bouargoub	-	-	23.00	20.00	بوعرقوب
Hammamet	70.00	70.00	34.00	30.00	الحمامات
EL Mida	-	-	3.10	3.20	الميدة
Menzel Temim	-	-	12.40	12.50	منزل تميم
Kélibia	1.00	1.00	14.30	14.40	قليبية
Hammam Laghzaz	-	-	6.10	6.20	حمام الغزل
Haouaria	-	-	24.50	25.70	الهورية
Takelsa	-	-	3.49	3.40	تاكلسة
Soliman	5.00	4.00	89.34	87.04	سليمان
Menzel Bouzelfa	-	-	13.54	13.19	منزل بوزلفة
Beni Khaled	-	-	13.37	13.03	بني خالد
Grombalia	-	-	229.25	223.34	قرنبالية
<b>Total</b>	<b>88.00</b>	<b>87.00</b>	<b>646.39</b>	<b>622.00</b>	كامل الولاية

Steg:Nabeul, Menzel Temim, Menzel Bouzelfa

المصدر : الشركة التونسية للكهرباء و الغاز لإقليم نابل ومنزل تميم ومنزل بوزلفة

استهلاك الغاز و عدد المشتركين ( ضغط منخفض)  
**Consommation du gaz de ville et nombre des abonnés (Basse pression)**

Unité: Million de thermies

الوحدة : مليون وحدة حرارية

Délégation	الاستهلاك Consommation		المشتركون Abonnés		المعمدية
	2021	2020	2021	2020	
Nabeul	185.00	165.00	28233	27514	نابل
Dar chaâbane Elfehri	125.00	105.00	10662	10422	دار شعبان الفهري
Beni Khia	80.00	70.00	4000	3628	بني خيار
Korba	87.00	80.00	14880	14519	قرية
Bouargoub	40.00	50.00	4610	4478	بوعرقوب
Hammamet	86.00	107.00	26853	26454	الحمامات
EL Mida	-	-	-	-	الميدة
Menzel Temim	-	46.70	-	1505	منزل تميم
Kélibia	-	53.30	-	1706	قليبية
Hamam Laghzaz	-	-	-	-	حمام الغزاز
Haouaria	-	-	-	-	الهورية
Takelsa	8.90	12.73	1146	1091	تاكلسة
Soliman	90.40	100.27	9052	8611	سليمان
Menzel Bouzelfa	72.11	82.76	7377	7018	منزل بوزلفة
Beni Khalled	80.35	81.01	7511	7145	بني خالد
Grombalia	110.09	123.21	10924	10392	قربالية
<b>Total</b>	<b>965</b>	<b>1077</b>	<b>125248</b>	<b>124483</b>	<b>كامل الولاية</b>

Steg:Nabeul, Menzel Temim, Menzel Bouzelfa

المصدر : الشركة التونسية للكهرباء و الغاز لإقليم نابل ومنزل تميم ومنزل بوزلفة

**استهلاك الغاز و عدد المشتركين (ضغط متوسط)**  
**Consommation du gaz de ville et nombre des abonnés (Basse pression)**

Unité: Million de thermies

الوحدة : مليون وحدة حرارية

Délégation	الاستهلاك Consommation		المشتركون Abonnés		المعمدية
	2021	2020	2021	2020	
Nabeul	135.00	130.00	52	52	نابل
Dar chaâbane El fehri	60.00	55.00	3	3	دار شعبان الفهري
Beni Khiair	125.00	120.00	9	9	بني خيار
Korba	45.00	40.00	25	25	قرية
Bouargoub	45.00	42.00	14	13	بوعرقوب
Hammamet	100.00	100.00	122	123	الحمامات
EL Mida					الميدة
Menzel Temim		71.90		4	منزل تميم
Kélibia		16.80		4	قلبية
Hammam Laghzaz		811.30		3	حمام الغراز
Haouaria	-	-	-	-	الهورية
Takelsa	0.00	0.90	0	3	تاكلسة
Soliman	13.00	12.50	22	20	سليمان
Menzel Bouzelfa	1.00	1.20	4	5	منزل بوزلفة
Beni Khaled	2.70	2.40	8	7	بني خالد
Grombalia	22.00	21.00	44	41	قرنيالية
<b>Total</b>		<b>1404.00</b>		<b>312</b>	كامل الولاية

Steg:Nabeul, Menzel Temim, Menzel Bouzelfa

المصدر : الشركة التونسية للكهرباء و الغاز لإقليم نابل ومنزل تميم ومنزل بوزلفة

استهلاك الماء الصالح للشرب حسب الاستعمال  
Consommation d'eau potable par usage

Unité: Milliers de mètres cubes

الوحدة: ألف متر مكعب

Délégation	الاستهلاك السياحي Usage touristique		الاستهلاك الصناعي Usage industriel		الاستهلاك المنزلي Usage domestique		المعمدية
	2021	2020	2021	2020	2021	2020	
Nabeul	91	80	10	11	4587	4580	نابل
Dar chaâbane Elfehri	-	-	15	15	2110	2105	دار شعبان الفهري
Beni Khiair	-	-	4	3	1735	1740	بني خيار
Korba	17	17	33	31	3070	3065	قرية
Menzel Temim	0.2	2	11.0	44	2085	2134	منزل تميم
EL Mida	0.3	-	38.4	39	1129	1234	الميدة
Kélibia	47.9	70	9.7	3	2017	2212	قلبية
Hammam Laghzaz	0.0	-	0.6	-	784	606	حمام الغزاز
Haouaria	2.1	1	80.7	60	1245	1414	الهاوارية
Takelsa	-	-	-	-	330	321	تاكلسة
Soliman	54	54	1581	1550	2494	2396	سليمان
Menzel Bouzelfa	-	-	68	66	1722	1653	منزل بوزلفة
Beni Khaled	-	-	154	149	1780	1695	بني خلاد
Grombalia	-	-	1266	1220	3350	3206	قرمبالية
Bouargoub	-	-	11	10	550	542	بوعرقوب
Hammamet	1832	1818	9	9	5339	5336	الحمامات
<b>Total Gouvernorat</b>	<b>2045</b>	<b>2042</b>	<b>3291</b>	<b>3210</b>	<b>34327</b>	<b>34239</b>	كامل الولاية



**البيئة ونوعية الحياة**  
**Environnement**  
**et Qualité de la Vie**

مؤشرات حول البيئة وجودة الحياة  
INDICATEURS D'ENVIRONNEMENT ET QUALITE DE LA VIE

INDICATEURS	في طور الإنجاز en cours de réalisation	2021	2020	المؤشرات
<b>Gestion des déchets solides</b>				التصرف في النفايات الصلبة
Décharges contrôlés		1	1	عدد المصبات المراقبة
Centres de transfert		6	6	عدد مراكز التحويل
Quantité de déchets collectés(en T)		194 478	198 542	كمية النفايات المرفوعة م (طن)
<b>Assainissement des eaux usées</b>				تطهير المياه المستعملة
<b>Stations d'épuration</b>		18	18	عدد محطات التطهير
Station de pompage		118	116	عدد محطات الضخ
Taux de branchement au réseau ONAS (milieu communal)		96.8	96.7	نسبة الربط بشبكة التطهير بالوسط البلدي (%)
Quantités des eaux en Mm3		29.6	29.2	كمية المياه المجمعة (م3)
Quantités des eaux traitées en Mm3		27.7	27.66	كمية المياه المعالجة (م3)
		3.46	4.7	كمية المياه المعالجة المعاد استعمالها(م3)
<b>Utilisation des eaux traitées en irrigation</b>				المياه المعالجة المستقلة في الري الفلاحي
Quantité en Mm3		3.4	3	الكمية (م3)
Superficie irriguée (Ha)		815	530	المساحة المروية (هك)
terrains de golf		175	170	ملاعب صولجان
Terres Agricoles		608	330	أراضي فلاحية
Autre,,,,,,,,,		32	30	أراضي أخرى
<b>Espaces verts</b>				المساحات الخضراء
Espaces verts par Habitant en milieu urbain en m2		23	23	مساحة المناطق الخضراء لكل ساكن في الوسط الحضري (م2/س)
Parcs urbains		6	6	عدد المنتزهات الحضرية
Superficie Globale en Ha		21.4	21.4	المساحة الجمالية للمنتزهات (هك)
Superficie Aménagée en Ha		7	7	المساحة المهيأة للمنتزهات (هك)
<b>Qualité de l'air</b>				نوعية الهواء
Station fixe de contrôle de la qualité de l'air		-	-	عدد المحطات الثابتة لمراقبة نوعية الهواء
<b>Forêts et diversification biologique</b>				الغابات والتنوع البيولوجي
Parcs nationaux en Ha		391	391	مساحة الحدائق الوطنية (جزيرتي زميرة وزميرة) (هك)
Réserves naturelles en Ha				مساحة المحميات الطبيعية (هك)
Plantation Forestière et Pâturages en Ha		61029	61029	الغراسات الغابية والرعية (هك)
<b>Exploitation Agricole: Terres Agricoles irriguées par technique d'économie de l'eau</b>				الاستغلال الزراعي : الأراضي الفلاحية المروية المجهزة بتقنيات الاقتصاد في الماء
Superficies Agricoles en Ha		44316	44089	المساحة (هك)
en %		91	90	النسبة (%)
<b>Superficie des terres réservées à l'agriculture biologique en Ha</b>		1532	1426	المساحة المخصصة للفلاحة البيولوجية (هك)

Source: CRDA; arrondissement municipalités ( Gouvernorat de); ONAS-nabeul

المصدر: المديرية الجهوية للتنمية الفلاحية ب، دائرة البلديات بمركز الولاية، الديوان الوطني للتطهير بنابل

تطور عدد المشتركين بشبكة التطهير وعدد محطات التطهير والضخ

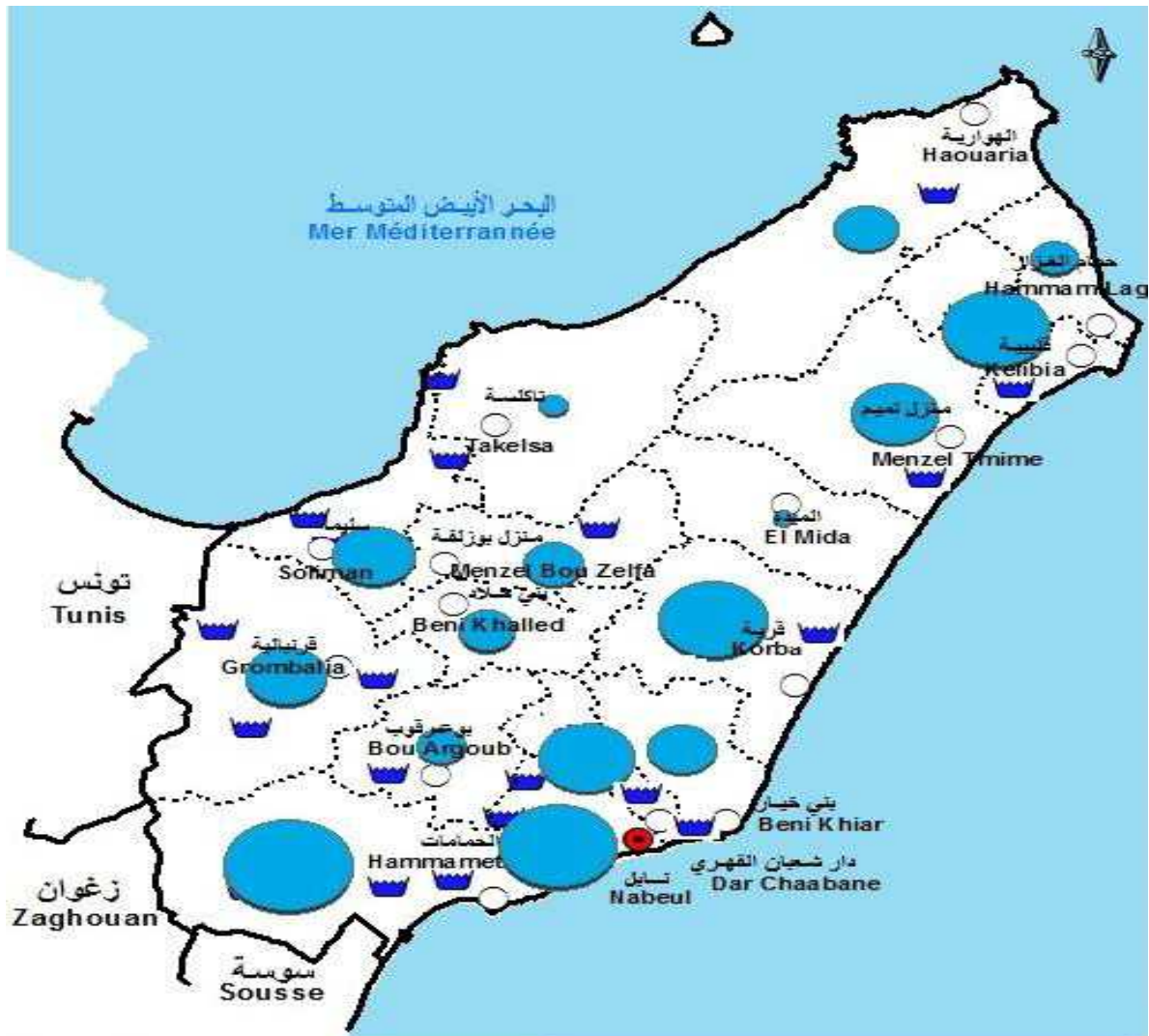
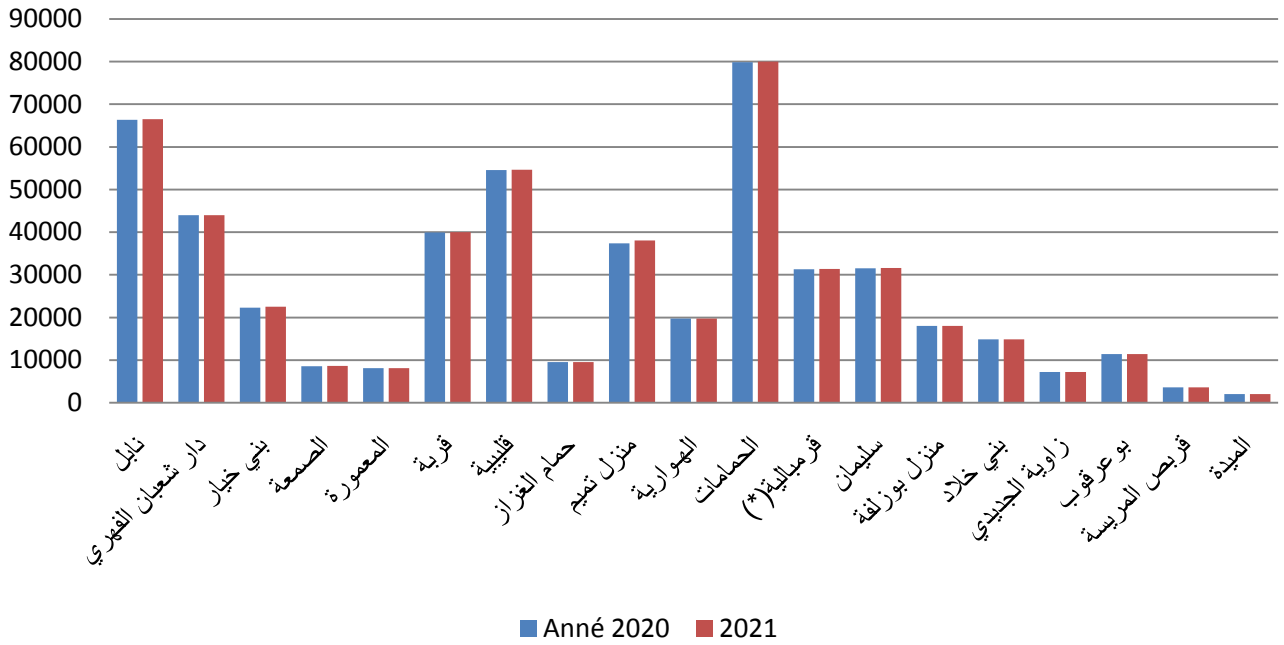
Evolution du nombre d'abonnés et des stations d'épuration et de pompage

Ville	طول الشبكة (كم)	محطات الضخ		عدد المنتفعين بشبكة التطهير		محطات التطهير	
		Stations de pompage		Nbre des bénéficiaires au réseau d'Assainissement		Stations d'épuration	
		2021	2020	2021	2020	العدد	المدن المتبناة
NABEUL	198	7	7	66500	66320	2	نابل
DAR CHAABANE ELFEHRI	95	2	2	44010	43980	1	دار شعبان الفهري
BENI KHIAR	80	4	3	22500	22260	-	بني خيار
ESSOMAA	19	1	1	8601	8590	1	الصمعة
EL MAMOURA	34	4	4	8095	8090	-	المعمورة
KORBA	134	9	8	40005	39950	1	قرية
KELIBIA	156	9	9	54655	54550	1	قليبية
HAMMAM EL GUEZAZ	37	5	5	9515	9510	-	حمام الغزاز
MENZEL TEMIME	115	3	3	38040	37399	1	منزل تميم
EL HAQUIRIA	45	3	3	19715	19710	1	الهاورية
HAMMAMET	335	32	32	80000	79850	2	الحمامات
GROMBALIA	100	6	6	31350	31310	3	قربمالية(*)
SOLIMAN	247	11	11	31610	31512	1	سليمان
MENZEL BOUZELFA	37	4	4	17995	17978	1	منزل بوزلفة
BENI KHALED	52	3	3	14860	14847	-	بني خالد
ZAOUIET DJEDIDI	15	2	2	7172	7171	-	زاوية الجديدي
BOUARGOUB	45	1	1	11420	11413	1	بوعرقوب
korbous - Mrissa	31	8	8	3636	3636	2	قربص المريسة
El Mida	17	4	4	2020	2020	-	الميدة
<b>TOTAL</b>	<b>1792</b>	<b>118</b>	<b>116</b>	<b>511699</b>	<b>510096</b>	<b>18</b>	كامل الولاية

Source: ONAS - District du gouvernorat de nabeul

المصدر: الديوان الوطني للتطهير بنابل

## المتفيعين بشبكة التطهير Bénéficiaires au réseau d'Assainissement



### Légende

- Chef lieu Gouvernorat
- Limite Gouvernorat
- ⚓ Station d'épuration ONAS
- Chef lieu Délégation
- Limite Délégation
- Abonnés au réseau d'assainissement onas**
- 42 000

الصناعة والمناطق الصناعية  
**Industrie et Zones Industrielles**

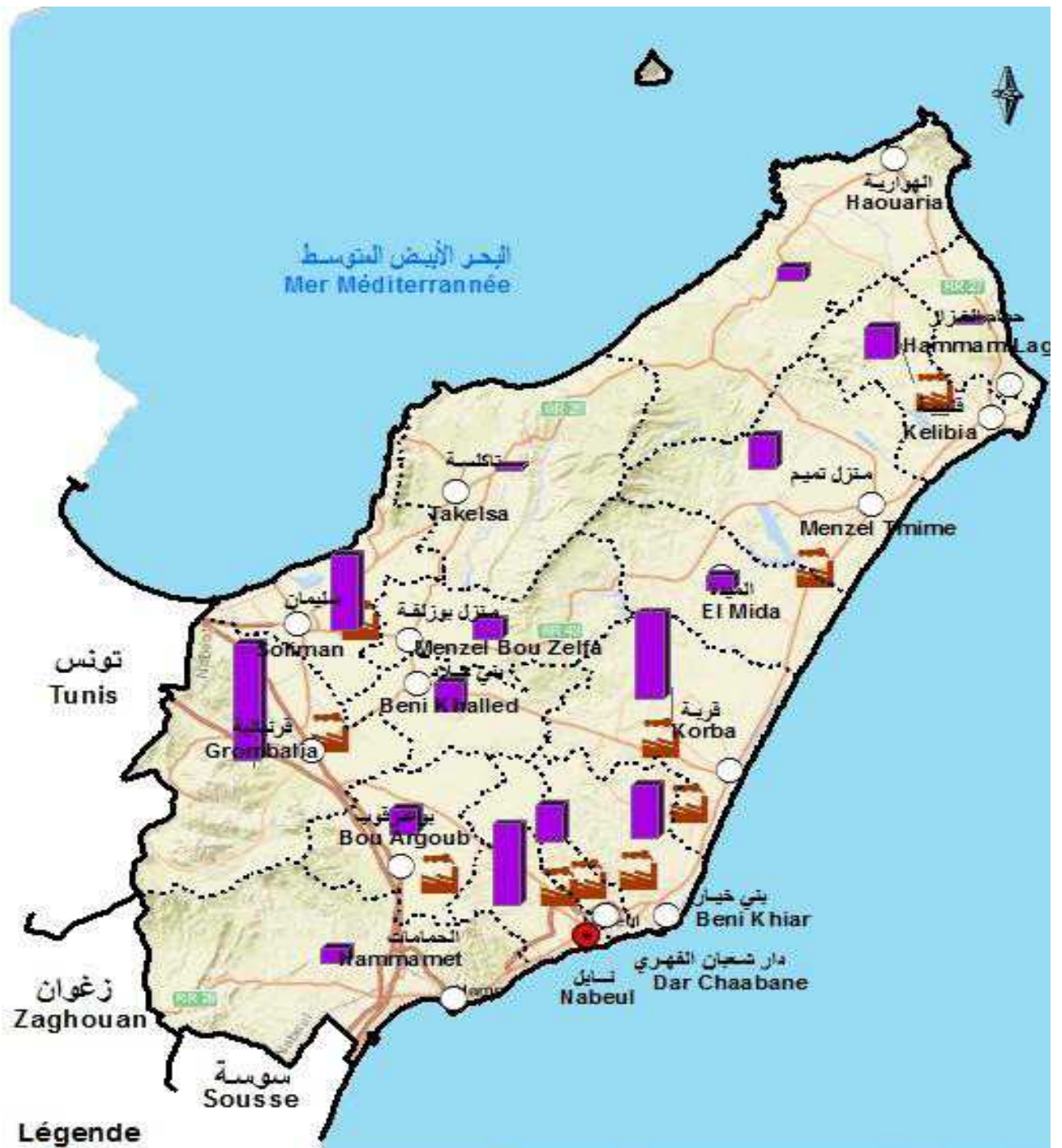
توزيع المؤسسات الصناعية

Répartition des entreprises industrielles

Délégation	صناعات الإلكترونيك والكهرباء IEEE		الصناعات الميكانيكية والتعدينية IMM		صناعة مواد البناء والخزف والبلور IMCCV		الصناعات الغذائية والفلاحية I.A.A		مجموع المؤسسات الصناعية Total entreprises		المعتمدية
	2021	2020	2021	2020	2021	2020	2021	2020	2021	2020	
Nabeul	2	2	5	5	17	19	7	9	71	75	نابل
Dar Chaabane el fehri	-	-	3	2	9	9	-	-	47	44	دار شعبان الفهري
Beni Khair	7	5	7	7	12	10	6	6	73	56	بني خيار
Korba	3	2	6	6	2	2	18	14	99	93	قرية
Menzel Tmime	-	-	-	-	1	1	5	6	36	41	منزل تميم
El Mida	-	-	-	-	-	-	2	2	14	15	الميدة
Kelibia	-	-	2	3	-	1	9	10	26	32	قلبية
Hammam Laghzaz	-	-	0	-	-	-	6	6	6	6	حمام الغراز
Haouaria	-	-	1	1	-	-	6	7	12	13	الهاوارية
Takelsa	-	-	-	-	-	-	3	3	5	5	تاكلسة
Soliman	9	10	14	13	2	2	14	14	76	74	سليمان
Menzel Bou Zelfa	3	3	1	-	1	1	4	4	23	21	منزل بوزلفة
Beni Khaled	7	6	1	1	1	1	11	10	43	40	بني خلاد
Grombalia	24	21	23	21	6	7	27	28	135	130	قرنبالية
Bou Argoub	3	3	7	6	5	6	11	7	33	27	بوعرقوب
Hammamet	5	6	4	4	2	1	3	3	19	19	الحمامات
<b>Total Gouvernorat</b>	<b>63</b>	<b>58</b>	<b>74</b>	<b>69</b>	<b>58</b>	<b>60</b>	<b>132</b>	<b>129</b>	<b>718</b>	<b>691</b>	كامل الولاية
<b>Total Tunisie</b>	<b>326</b>	<b>330</b>	<b>592</b>	<b>604</b>	<b>368</b>	<b>386</b>	<b>1014</b>	<b>1030</b>	<b>4918</b>	<b>5028</b>	كامل البلاد

Source: Direction Régionale de l'API / Nabeul

المصدر : الإدارة الجهوية لوكالة النهوض بالصناعة والتجديد بنابل



**Légende**

- Chef lieu Gouvernorat
- Chef lieu Délégation
- Limite Gouvernorat
- Limite Délégation
- Zone Industrielle (AFI)

**Entreprises Industrielles**



62

**توزيع المؤسسات الصناعية (يتبع)**  
**Répartition des entreprises industrielles (suite)**

Délégation	صناعات مختلفة		صناعة الجلود والأحذية		صناعة الخشب والخفاف و التآثيث		صناعة النسيج والملابس		الصناعات الكيماوية		المعمدية
	ID		ICC		IBLA		I.T.H		Industries Chimiques		
	2021	2020	2021	2020	2021	2020	2021	2020	2021	2020	
Nabeul	2	1	17	15	2	2	13	15	6	7	نابل
Dar Chaabane el fehri	2	1	8	9	3	3	18	17	4	3	دار شعبان الفهري
Beni Khiar	1	1	10	5	1		23	18	6	4	بني خيار
Korba	-	-	13	12	4	4	50	50	3	3	قربة
Menzel Tmime	-	-	9	11	-	-	21	23	-	-	منزل تميم
El Mida	-	-	-	-	-	-	12	13	-	-	الميدة
Kelibia	-	-	-	-	-	-	15	18	-	-	قلبية
Hammam Laghzaz	-	-	-	-	-	-	-	-	-	-	حمام الغراز
Haouaria	1	1	2	2	-	-	2	2	-	-	الهورية
Takelsa	-	-	-	-	-	-	2	2	-	-	تاكلسة
Soliman	5	5	5	3	-	-	18	18	9	9	سليمان
Menzel Bou Zelfa	1	1	1	1	-	-	9	8	3	3	منزل بوزلفة
Beni Khaled	2	2	1	1	1	-	17	18	2	1	بني خلاد
Grombalia	8	6	16	15	-	1	17	18	14	13	قربالية
Bou Argoub	1	2	4	2	-	-	-	-	2	1	بوعرقوب
Hammamet	3	2	2	2	-	-	-	-	-	-	الحمامات
<b>Total Gouvernorat</b>	<b>26</b>	<b>22</b>	<b>88</b>	<b>78</b>	<b>11</b>	<b>10</b>	<b>217</b>	<b>220</b>	<b>49</b>	<b>44</b>	<b>كامل الولاية</b>
<b>Total Tunisie</b>	<b>272</b>	<b>208</b>	<b>192</b>	<b>208</b>	<b>168</b>	<b>175</b>	<b>1457</b>	<b>1477</b>	<b>529</b>	<b>544</b>	<b>كامل البلاد</b>

Source: Direction Régionale de l'API / Nabeul

المصدر : الإدارة الجهوية لوكالة النهوض بالصناعة والتجديد بنابل



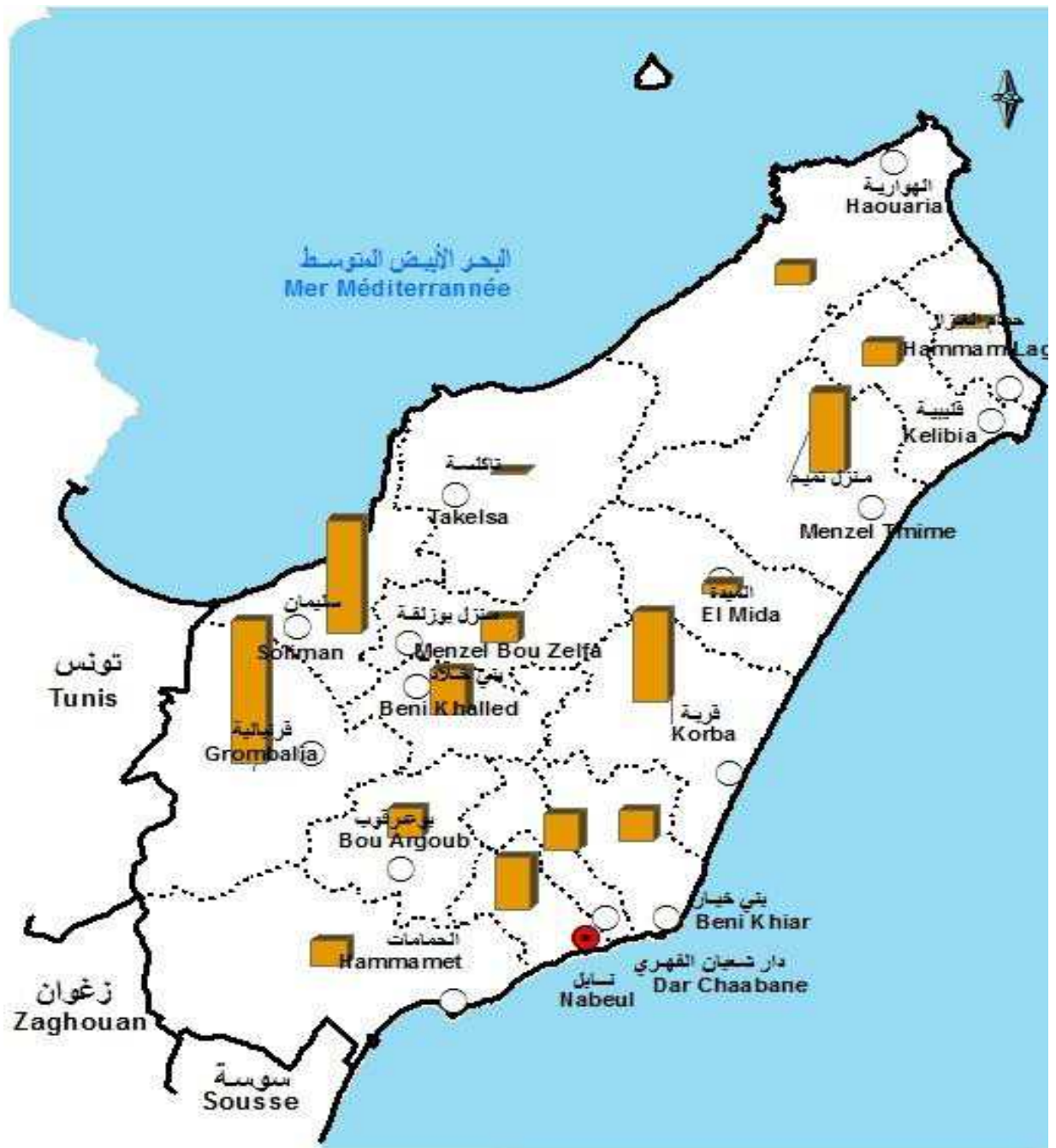
توزيع اليد العاملة الصناعية

Répartition des employés industriels

Délégation	صناعات الإلكترونيك والكهرباء IEEE		الصناعات الميكانيكية والمعدنية IMM		صناعة مواد البناء والخزف والبلور IMCCV		الصناعات الغذائية والفلاحية I.A.A		مجموع اليد العاملة الصناعية Total employés industriels		المعتمدة
	2021	2020	2021	2020	2021	2020	2021	2020	2021	2020	
	Nabeul	160	131	298	329	796	796	309	357	4777	
Dar Chaabane el fehri	-	-	132	52	446	446	-	-	5061	4144	دار شعبان الفهري
Beni Khiair	352	195	120	127	603	603	72	84	3311	2545	بني خيار
Korba	38	77	495	491	47	47	821	811	9119	9781	قرية
Menzel Tmime	-	-	-	-	14	14	220	250	7841	8779	منزل تميم
El Mida	-	-	-	-	-	-	210	220	1527	1574	الميدة
Kelibia	-	-	65	80	10	10	572	601	1782	2131	قلبية
Hammam Laghzaz	-	-	-	-	-	-	565	566	565	566	حمام الغراز
Haouaria	-	-	250	297	-	-	1167	1211	1588	1672	الهوارية
Takelsa	-	-	-	-	-	-	94	92	214	207	تاكلسة
Soliman	2348	3103	1490	1387	35	35	2948	2729	12010	12707	سليمان
Menzel Bou Zelfa	840	840	12	-	20	20	130	125	4718	4648	منزل بوزلفة
Beni Khaled	684	562	25	15	30	30	3054	3030	4982	4868	بني خلد
Grombalia	2721	2806	2506	2609	508	508	3632	3642	15089	15246	قرنبالية
Bou Argoub	752	771	255	214	368	368	923	781	3426	3014	بوعرقوب
Hammamet	2675	2914	276	262	27	27	107	125	3281	3533	الحمامات
<b>Total Gouvernorat</b>	<b>10570</b>	<b>11399</b>	<b>5924</b>	<b>5863</b>	<b>2904</b>	<b>2904</b>	<b>14824</b>	<b>14624</b>	<b>79291</b>	<b>80222</b>	كامل الولاية
<b>Total Tunisie</b>	<b>108949</b>	<b>105847</b>	<b>46031</b>	<b>45606</b>	<b>25169</b>	<b>25680</b>	<b>74548</b>	<b>73790</b>	<b>520076</b>	<b>516072</b>	كامل البلاد

Source: Direction Régionale de l'API / Nabeul

المصدر : الإدارة الجهوية لوكالة النهوض بالصناعة والتجديد بنابل



**Légende**

- Chef lieu Gouvernorat
- Limite Gouvernorat
- Chef lieu Délégation
- Limite Délégation
- Employés industriels**
- 6 600

توزيع اليد العاملة الصناعية ( يتبع )  
Répartition des employés industriels (suite)

Délégation	صناعات مختلفة		صناعة الجلود والأحذية		صناعة الخشب والخفاف و التآثيث		صناعة النسيج والملابس		الصناعات الكيماوية		المعتمدية
	ID		ICC		IBLA		I.T.H		Industries Chimiques		
	2021	2020	2021	2020	2021	2020	2021	2020	2021	2020	
Nabeul	26	12	874	862	70	66	1303	1313	966	941	نابل
Dar Chaabane el fehri	1035	200	625	685	55	62	2090	2084	657	615	دار شعبان الفهري
Beni Khier	10	10	390	201	10		1602	1220	148	105	بني خيار
Korba	-	-	1518	1684	226	219	5643	6153	321	299	قرية
Menzel Tmime	-	-	985	1155	-	-	6622	7360	-	-	منزل تميم
El Mida	-	-	-	-	-	-	1317	1354	-	-	الميدة
Kelibia	-	-	-	-	-	-	1145	1440	-	-	قليبية
Hammam Laghzaz	-	-	-	-	-	-	-	-	-	-	حمام الغزاز
Haouaria	32	25	83	83	-	-	56	56	-	-	الحوارية
Takelsa	-	-	-	-	-	-	120	115	-	-	تاكلسة
Soliman	814	1109	296	248	-	-	3734	3730	340	366	سليمان
Menzel Bou Zelfa	2500	2500	250	200	-	-	642	653	326	310	منزل بوزلفة
Beni Khaled	22	22	40	30	10	-	786	759	331	420	بني خالد
Grombalia	217	161	1506	1185	-	12	3203	3399	843	924	قربالية
Bou Argoub	254	380	629	437	-	-	-	-	235	63	بوعرقوب
Hammamet	170	162	23	23	-	20	-	-	-	-	الحمامات
<b>Total Gouvernorat</b>	<b>5080</b>	<b>4581</b>	<b>7219</b>	<b>6793</b>	<b>371</b>	<b>379</b>	<b>28263</b>	<b>29636</b>	<b>4167</b>	<b>4043</b>	<b>كامل الولاية</b>
<b>Total Tunisie</b>	<b>25126</b>	<b>23130</b>	<b>25033</b>	<b>23403</b>	<b>7774</b>	<b>9057</b>	<b>151082</b>	<b>153816</b>	<b>56364</b>	<b>55743</b>	<b>كامل البلاد</b>

Source: Direction Régionale de l'API / Nabeul

المصدر : الإدارة الجهوية لوکالة النهوض بالصناعة والتجديد بنابل

توزيع المؤسسات الصناعية المصدرة كليا

Répartition des entreprises industrielles totalement exportatrices

Délégation	صناعات الإلكترونيك والكهرباء		الصناعات الميكانيكية والمعدنية		صناعة مواد البناء والخزف والبلور		الصناعات الغذائية والفلاحية		مجموع المؤسسات الصناعية		المعتمدة
	IEEE		IMM		IMCCV		I.A.A		Total entreprises		
	2021	2020	2021	2020	2021	2020	2021	2020	2021	2020	
Nabeul	2	2	3	3	-	-	3	3	39	37	نابل
Dar Chaabane el fehri	-	-	2	2	1	1	-	-	31	30	دار شعبان الفهري
Beni Khia	4	4	2	2	1	1	-	-	42	32	بني خيار
Korba	2	1	2	2	1	1	1	1	72	70	قربة
Menzel Tmime	-	-	-	-	-	-	-	-	30	34	منزل تميم
El Mida	-	-	-	-	-	-	1	1	13	14	الميدة
Kelibia	-	-	-	1	-	-	3	4	17	22	قليبية
Hammam Laghzaz	-	-	-	-	-	-	-	-	-	-	حمام الغراز
Haouaria	-	-	1	1	-	-	2	3	7	8	الهاوارية
Takelsa	-	-	-	-	-	-	-	-	-	-	تاكلسة
Soliman	6	7	9	8	1	1	5	4	49	46	سليمان
Menzel Bou Zelfa	3	3	1	-	-	-	3	3	20	18	منزل بوزلفة
Beni Khaled	7	6	-	-	-	-	5	5	33	32	بني خالد
Grombalia	17	14	13	12	-	-	9	9	81	76	قرنالبية
Bou Argoub	2	2	1	2	2	2	4	3	12	11	بوعرقوب
Hammamet	5	6	4	3	-	-	1	1	12	13	الحمامات
<b>Total Gouvernorat</b>	<b>48</b>	<b>45</b>	<b>38</b>	<b>36</b>	<b>6</b>	<b>6</b>	<b>37</b>	<b>37</b>	<b>458</b>	<b>443</b>	كامل الولاية
<b>Total Tunisie</b>	<b>219</b>	<b>221</b>	<b>183</b>	<b>179</b>	<b>22</b>	<b>20</b>	<b>200</b>	<b>197</b>	<b>2156</b>	<b>2200</b>	كامل البلاد

Source: Direction Régionale de l'API / Nabeul

المصدر: الإدارة الجهوية لوكالة النهوض بالصناعة والتجديد بنابل

توزيع المؤسسات الصناعية المصدرة كليا (يتبع)

Répartition des entreprises industrielles totalement exportatrices (suite)

Délégation	صناعات مختلفة		صناعة الجلود والأحذية		صناعة الخشب والخفاف و التآثيث		صناعة النسيج والملابس		الصناعات الكيميائية		المعتمدية
	ID		ICC		IBLA		I.T.H		Industries Chimiques		
	2021	2020	2021	2020	2021	2020	2021	2020	2021	2020	
Nabeul	1	-	16	14	-	-	12	13	2	2	نابل
Dar Chaabane el fehri	2	1	8	9	-	-	17	17	1	-	دار شعبان الفهري
Beni Khiair	1	1	8	5	-	-	21	16	5	3	بني خيار
Korba	-	-	13	12	2	2	49	49	2	2	قرية
Menzel Tmime	-	-	9	11	-	-	21	23	-	-	منزل تميم
El Mida	-	-	-	-	-	-	12	13	-	-	الميدة
Kelibia	-	-	-	-	-	-	14	17	-	-	قلبية
Hammam Laghzaz	-	-	-	-	-	-	-	-	-	-	حمام الغزاز
Haouaria	-	-	2	2	-	-	2	2	-	-	الهورارية
Takelsa	-	-	-	-	-	-	-	-	-	-	تاكلسة
Soliman	2	2	4	2	-	-	18	18	4	4	سليمان
Menzel Bou Zelfa	1	1	1	1	-	-	9	8	2	2	منزل بوزلفة
Beni Khalled	2	2	1	1	-	-	17	17	1	1	بني خالد
Grombalia	1	-	16	15	-	1	17	18	8	7	قربالية
Bou Argoub	-	1	3	1	-	-	-	-	-	-	بوعرقوب
Hammamet	-	-	2	2	-	1	-	-	-	-	الحمامات
<b>Total Gouvernorat</b>	<b>10</b>	<b>8</b>	<b>83</b>	<b>75</b>	<b>2</b>	<b>4</b>	<b>209</b>	<b>211</b>	<b>25</b>	<b>21</b>	<b>كامل الولاية</b>
<b>Total Tunisie</b>	<b>71</b>	<b>71</b>	<b>138</b>	<b>151</b>	<b>19</b>	<b>18</b>	<b>1174</b>	<b>1208</b>	<b>130</b>	<b>135</b>	<b>كامل البلاد</b>

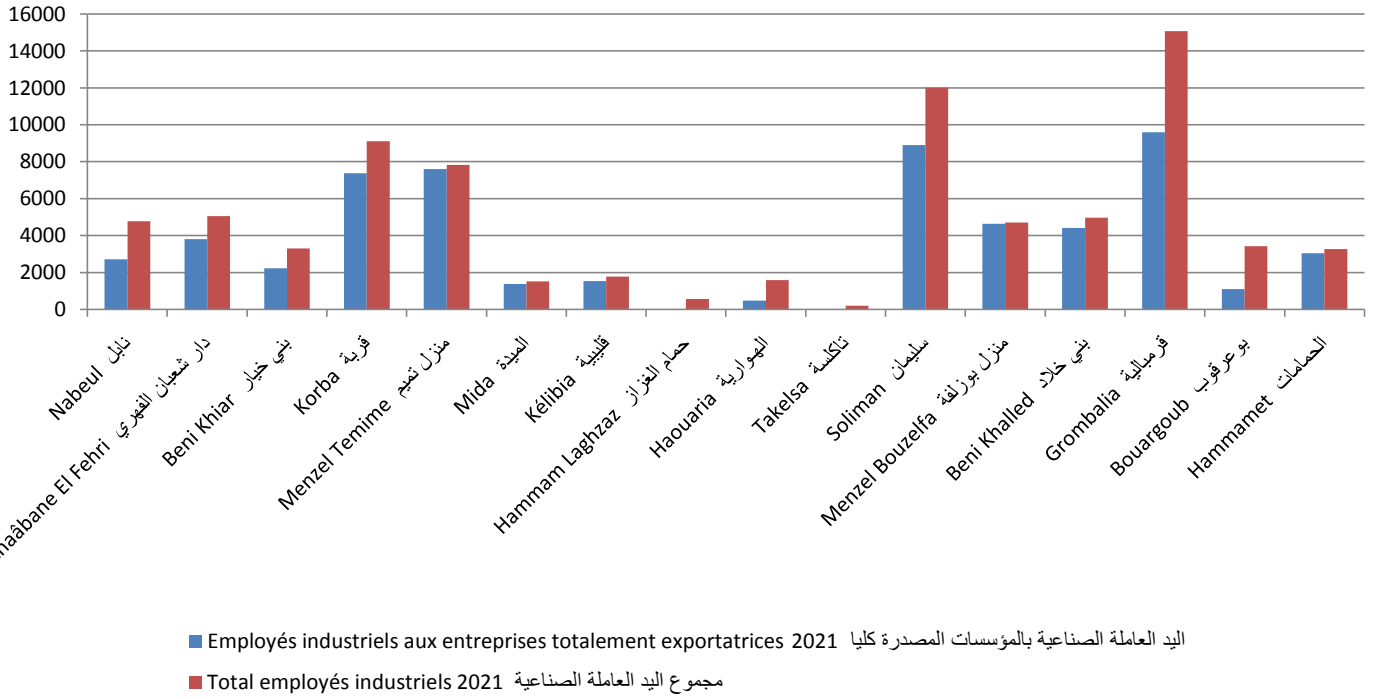
**توزيع اليد العاملة الصناعية بالمؤسسات المصدرة كليا**  
**Répartition des employés industriels aux entreprises totalement exportatrices**

Délégation	صناعات الإلكترونيك والكهرباء IEEE		الصناعات الميكانيكية والتعدينية IMM		صناعة مواد البناء والخزف والبلور IMCCV		الصناعات الغذائية والفلاحية I.A.A		مجموع اليد العاملة الصناعية Total employés industriels		المعمدية
	2021	2020	2021	2020	2021	2020	2021	2020	2021	2020	
Nabeul	131	131	183	255	-	-	113	115	2726	2757	نابل
Dar Chaabane el fehri	-	-	47	52	14	14	-	-	3806	3035	دار شعبان الفهري
Beni Khiair	185	185	20	20	10	10	-	-	2238	1669	بني خيار
Korba	66	66	70	66	23	15	25	25	7384	8044	قربة
Menzel Tmime	-	-	-	-	-	-	-	-	7607	8515	منزل تميم
El Mida	-	-	-	-	-	-	70	70	1387	1424	الميدة
Kelibia	-	-	-	15	-	-	400	431	1535	1833	قلبية
Hammam Laghzaz	-	-	-	-	-	-	-	-	-	-	حمام الغراز
Haouaria	-	-	250	297	-	-	100	138	489	574	الهورارية
Takelsa	-	-	-	0	-	-	-	-	-	-	تاكلسة
Soliman	2937	2937	1270	1175	10	10	617	460	8904	9618	سليمان
Menzel Bou Zelfa	840	840	12	-	-	-	100	100	4644	4573	منزل بوزلفة
Beni Khaled	562	562	-	-	-	-	2582	2540	4414	4293	بني خالد
Grombalia	1368	1368	1806	1921	-	-	995	808	9600	9026	قرنبالية
Bou Argoub	151	151	26	66	188	153	168	135	1116	1020	بوعرقوب
Hammamet	2914	2914	276	233	-	-	85	85	3059	3275	الحمامات
<b>Total Gouvernorat</b>	<b>9154</b>	<b>9154</b>	<b>3960</b>	<b>4100</b>	<b>245</b>	<b>202</b>	<b>5255</b>	<b>4907</b>	<b>58909</b>	<b>59656</b>	كامل الولاية
<b>Total Tunisie</b>	<b>101100</b>	<b>97669</b>	<b>22007</b>	<b>20848</b>	<b>789</b>	<b>768</b>	<b>17466</b>	<b>16124</b>	<b>343159</b>	<b>337024</b>	كامل البلاد

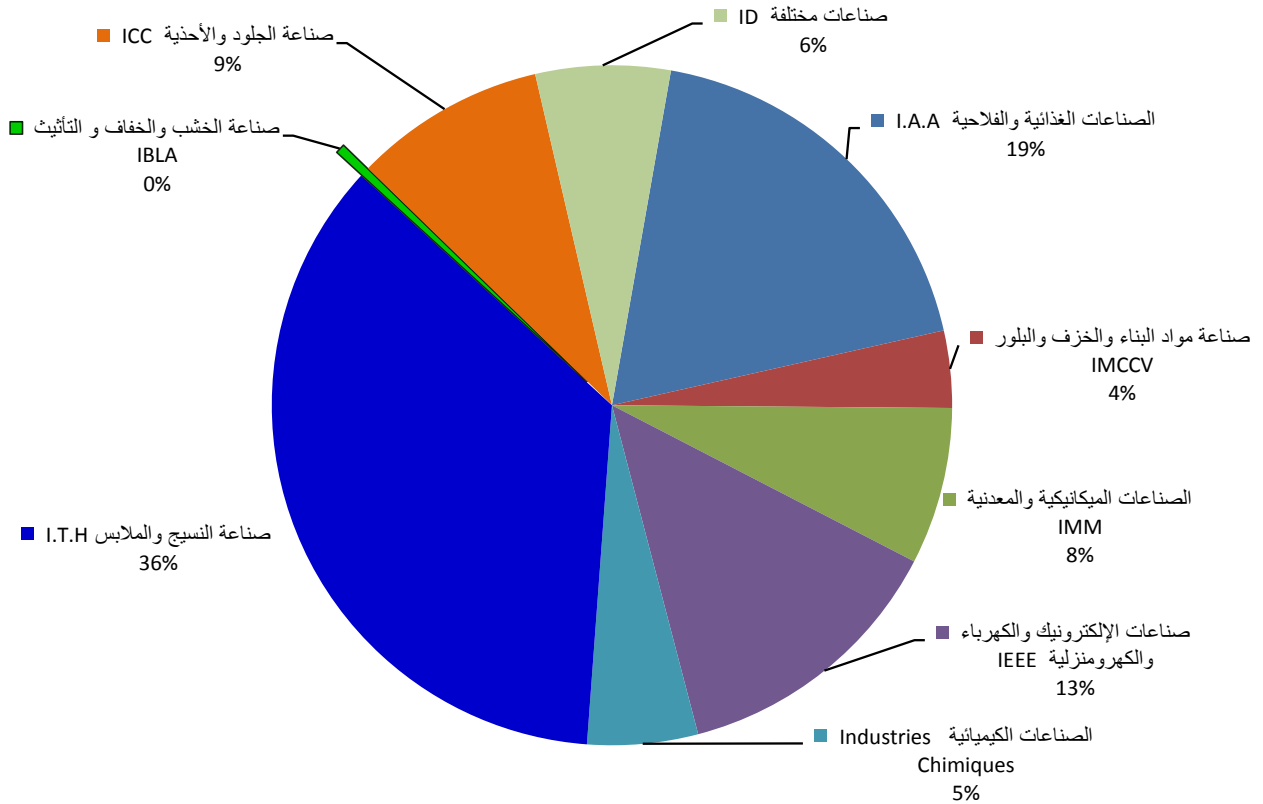
Source: Direction Régionale de l'API / Nabeul

المصدر : الإدارة الجهوية لووكالة النهوض بالصناعة والتجديد بنابل

## توزيع اليد العاملة الصناعية Répartition des employés industriels



## توزيع اليد العاملة الصناعية حسب القطاع 2021 Répartition des employés industriels selon la branche d'activité



توزيع اليد العاملة الصناعية بالمؤسسات المصدرة كليا (يتبع)

Répartition des employés industriels aux entreprises totalement exportatrices (suite)

Délégation	صناعات مختلفة		صناعة الجلود والأحذية		صناعة الخشب والخفاف و التآثيث		صناعة النسيج والملابس		الصناعات الكيماوية		المعتمدية
	ID		ICC		IBLA		I.T.H		Industries Chimiques		
	2021	2020	2021	2020	2021	2020	2021	2020	2021	2020	
Nabeul	16	-	862	852	-	-	1290	1288	102	116	نابل
Dar Chaabane el fehri	1035	200	625	685	-	-	2073	2084	12	-	دار شعبان الفهري
Beni Khiair	10	10	330	201	-	-	1582	1198	76	45	بني خيار
Korba	-	-	1518	1684	123	116	5293	5803	305	269	قرية
Menzel Tmime	-	-	985	1155	-	-	6622	7360	-	-	منزل تميم
El Mida	-	-	-	-	-	-	1317	1354	-	-	الميدة
Kelibia	-	-	-	-	-	-	1135	1387	-	-	قليبية
Hammam Laghzaz	-	-	-	-	-	-	-	-	-	-	حمام الغزاز
Haouaria	-	-	83	83	-	-	56	56	-	-	المهوارية
Takelsa	-	-	-	-	-	-	-	-	-	-	تاكلسة
Soliman	735	1030	254	170	-	-	3734	3730	102	106	سليمان
Menzel Bou Zelfa	2500	2500	250	200	-	-	642	653	300	280	منزل بوزلفة
Beni Khaled	22	22	40	30	-	-	786	719	300	420	بني خلاد
Grombalia	20	-	1506	1185	-	12	3203	3399	499	333	قرنبالية
Bou Argoub	-	115	592	400	-	-	-	-	-	-	بوعرقوب
Hammamet	-	-	23	23	-	20	-	-	-	-	الحمامات
<b>Total Gouvernorat</b>	<b>4338</b>	<b>3877</b>	<b>7068</b>	<b>6668</b>	<b>123</b>	<b>148</b>	<b>27733</b>	<b>29031</b>	<b>1696</b>	<b>1569</b>	<b>كامل الولاية</b>
<b>Total Tunisie</b>	<b>11358</b>	<b>9575</b>	<b>23381</b>	<b>21708</b>	<b>1953</b>	<b>2228</b>	<b>136026</b>	<b>139472</b>	<b>29079</b>	<b>28634</b>	<b>كامل البلاد</b>

المصدر : الإدارة الجهوية لوكالة النهوض بالصناعة والتجديد بنابل



المؤسسات بالمناطق الصناعية حسب الجنسية ونظام التصدير

Répartition des entreprises dans les ZI selon la nationalité et le régime d'exportation

Zone Industrielle	مصدرة كليا Totalemment Exportatrices		أجنبية Etrangères		مجموع المؤسسات الصناعية Entreprises industrielles		المنطقة الصناعية
	2021	2020	2021	2020	2021	2020	
Nabeul	3	3	4	4	16	15	نابل
Grombalia	31	30	26	23	55	52	قرنبالية
Kélibia	1	1	1	1	1	2	قليبية
Bouargoub	6	7	7	7	21	18	بوعرقوب
Korba (Henchir Ayed)	8	7	5	4	10	9	قربة (هنشير عياد)
Tazerka	9	9	9	9	12	12	تازركة
Menzel Horr	1	-	-	-	1	-	منزل حر
Dar chaâbène El Fehri	6	7	5	5	13	14	دار شعبان الفهري
Beni Khiair	9	6	6	5	23	18	بني خيار
Soliman	8	7	4	5	12	10	سليمان
<b>Total</b>	<b>82</b>	<b>77</b>	<b>67</b>	<b>63</b>	<b>164</b>	<b>150</b>	<b>المجموع</b>

Source: Direction Régionale de l'API / Nabeul

المصدر : الإدارة الجهوية لووكالة النهوض بالصناعة والتجديد بنابل

معطيات حول المناطق الصناعية (المساحة والمقاسم)  
Zones Industrielles (Superficies + Lotissements)

Année:2021

سنة2021

Délégation	zone Industrielle	Lotissements vendus المقاسم المباعة				المقاسم Lotissements	المساحة المهيأة (هك) Superficie Aménagée en ha	المنطقة الصناعية	المعمدية
		المساحة (هك) Superficie en ha		العدد Nombre					
		2021	2020	2021	2020				
Nabeul	Nabeul	19.0	19.0	89	86	89	27.0	نابل	نابل
Grombalia	Grombalia	46.2	46.2	92	92	92	56.1	قرنالبية	قرنالبية
Kélibia	Kélibia	6.7	6.7	8	8	8	10.7	قلبية	قلبية
Bouargoub	Bouargoub	23.5	23.5	54	54	54	27.8	بوعرقوب	بوعرقوب
KORBA	KORBA henchir Ayed(commune)	8.4	8.4	59	59	59	10.6	قربة(بلدية) (هنشير عياد)	
	KORBA henchir Ayed (AFI)	3.7	3.7	7	7	14	6.1	قربة(AFI)(هنشير عياد)	قربة
	Tazerka	13.7	13.7	30	30	30	15.8	تازركة	
beni khalled	beni khalled(sidi toumi)	5.6	5.6	19	19	52	21.0	بني خالاسيدي التومي(afi)	بني خالاد
Menzel Temim	Menzel Horr	6.0	6.0	18	18	18	8.0	منزل حر	منزل تميم
Dar chaâbane El Fehri	Dar chaâbane El Fehri	18.0	18.0	45	45	49	21.0	دار شعبان الفهري	دار شعبان الفهري
Beni Khiar	Beni Khiar	0.6	0.6	7	7	27	17.3	بني خيار	بني خيار
Soliman	Soliman	8.3	8.3	39	39	39	13.2	سليمان	سليمان
<b>Total</b>		<b>160</b>	<b>160</b>	<b>467</b>	<b>464</b>	<b>531</b>	<b>234.6</b>		<b>المجموع</b>

Source:Agence foncière d'industrie de Nabeul et communes( nabeul, dar chaaben el fehri, beni khiair, korba)

المصدر : الوكالة العقارية الصناعية بنابل وبلديات :نابل ودار شعبان الفهري وبني خيار وقربة



### Légende

- Chef lieu Gouvernorat
- Chef lieu Délégation
- Limite Gouvernorat
- Limite Délégation
- Zone Industrielle (AFI)

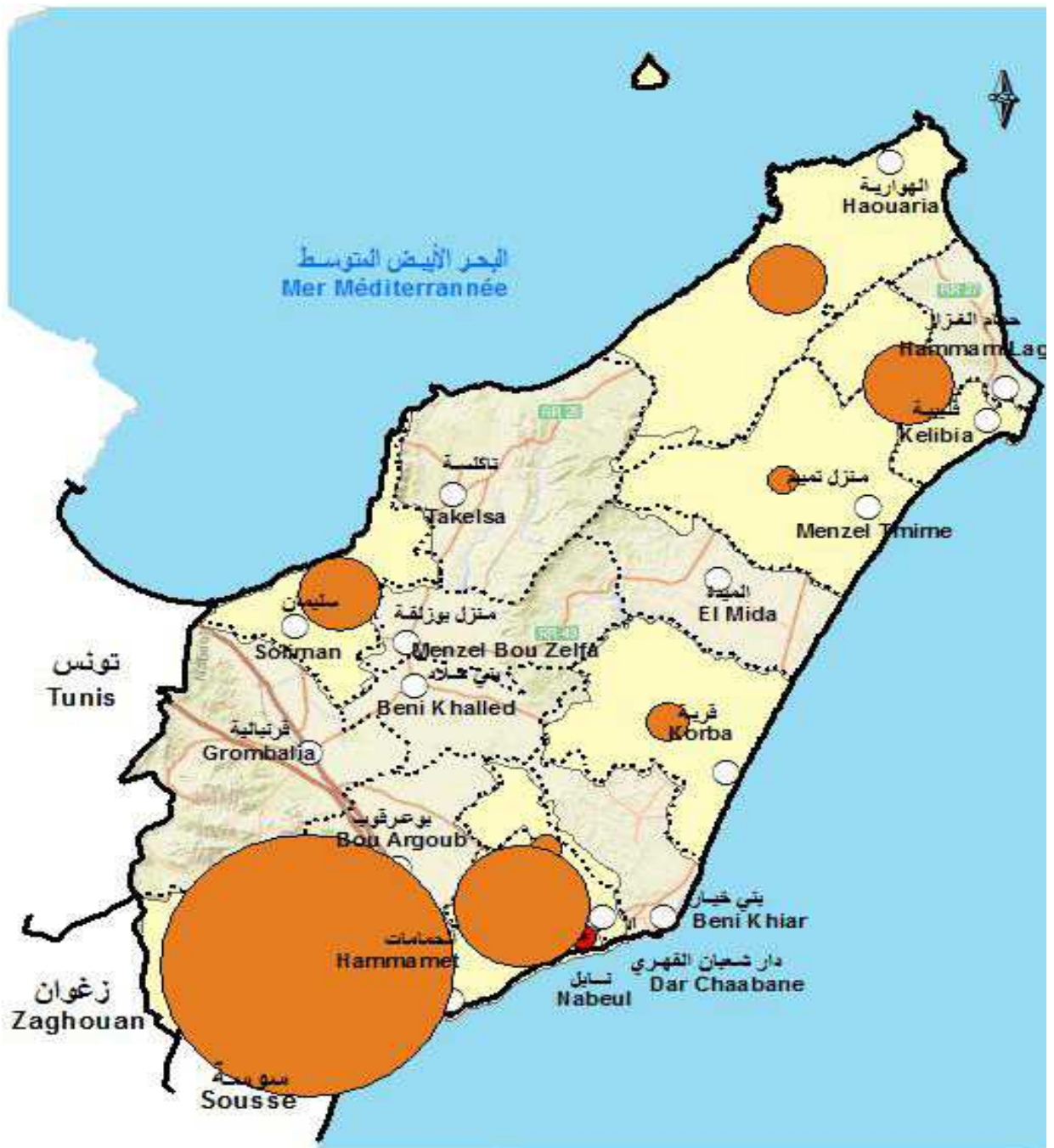
السياحة والصناعات التقليدية  
**Tourisme et artisanat**

تطور عدد الوحدات السياحية  
Evolution du nombre d'unités touristiques

Zone touristique	طاقة الايواء الجميلية		منها النزل المصنفة		العدد الجملي للوحدات السياحية		المنطقة السياحية
	Capacité totale		Dont unités classées		Nbre total d'unités touristiques		
	2021	2020	2021	2020	2021	2020	
NABEUL	4899	4899	13	13	23	23	نابل
DAR CHAABANE EL FEHRI	830	830	1	1	1	1	دار شعبان الفهري
KORBA	564	564	1	1	2	2	قربة
MENZEL TEMIME	88	88	1	1	1	1	منزل تميم
KELIBIA	1157	1157	4	4	10	10	قلبية
EL HAOUARIA	181	181	1	1	9	9	الهورية
TEKELSA	10	10	–	–	1	1	تاكلسة
SOLIMAN & KORBOUS	1717	1717	6	5	8	8	سليمان وقربص
HAMMAMET	33539	33529	68	68	84	83	الحمامات
YESMINE HAMMAMET	8520	8720	16	17	18	19	ياسمين الحمامات
<b>TOTAL</b>	<b>51505</b>	<b>51695</b>	<b>111</b>	<b>111</b>	<b>157</b>	<b>157</b>	كامل الولاية

Source :Commissariat régional du tourisme(nabeul, yesmine hammamet, tunis sud)

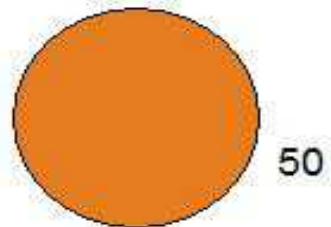
المصدر: المندوبية الجهوية للسياحة \* نابل و ياسمين الحمامات وتونس الجنوبية)



**légende**

- Chef lieu Gouvernorat      — Limite Gouvernorat
- Chef lieu Délégation      - - - - Limite Délégation

Nombre d'unités touristique



تطور عدد الإقامات السياحية  
Evolution du nombre des pensions hôtelières

Zone touristique	طاقة الإيواء الجمالية Capacité totale		منها شقق و قرى سياحية Dont appartements et villages		العدد الجملي للإقامات Nbre total des pensions		المنطقة السياحية
	2021	2020	2021	2020	2021	2020	
NABEUL	274	274	3	3	11	11	نابل
KELIBIA	293	293	2	2	7	7	قليبية
EL HAOUARIA	155	155	3	3	8	8	الهورارية
SOLIMAN & KORBOUS	16	15	-	-	1	1	سليمان وقربص
HAMMAMET	3542	3532	9	9	16	15	الحمامات
YESMINE HAMMAMET	776	776	-	-	2	2	ياسمين الحمامات
<b>TOTAL</b>	<b>5056</b>	<b>5045</b>	<b>17</b>	<b>17</b>	<b>45</b>	<b>44</b>	المجموع

Source :Commissariat régional du tourisme(nabeul, yesmine hammamet, tunis sud)

المصدر: المندوبية الجهوية للتسيمة ( نابل و ياسمين الحمامات وتونس الجنوبية)

تطور مؤشرات الاستغلال والإقامة  
Evolution des indicateurs d'exploitation et de séjour

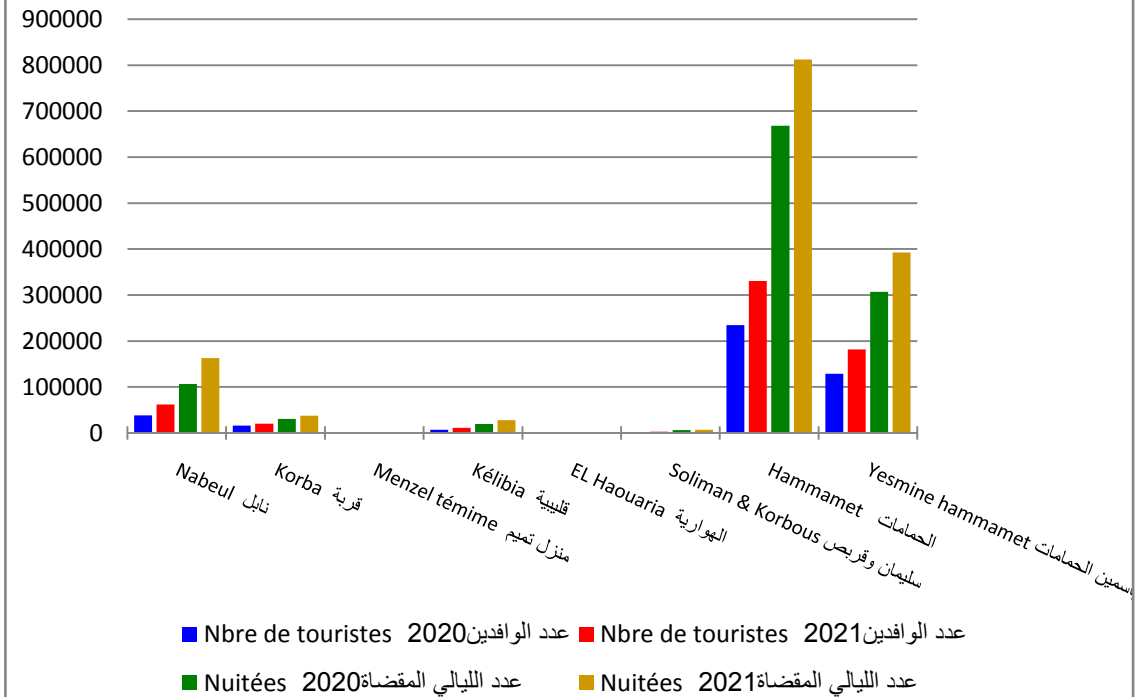
Zone touristique	معدل الإقامة (اليلة مقضاة)		معدل الإشغال (%)		عدد الليالي المقضاة		عدد الوافدين		المنطقة السياحية
	Durée de séjour		Taux d'occupation (%)		Nuitées		Nbre de touristes		
	2021	2020	2021	2020	2021	2020	2021	2020	
NABEUL	2.6	2.8	7.9	5.1	162983	106712	61905	38326	نابل
DAR CHAABANE EL FEHRI	-	-	-	-	-	-	-	-	دار شعبان الفهري
KORBA	1.9	1.9	18.1	14.9	37328	30774	19889	15865	قرية
MENZEL TEMIME	-	2.4	0.0	0.1	-	41	-	17	منزل تميم
KELIBIA	2.5	2.7	6.9	4.8	27904	19467	11116	7159	قليبية
EL HAOUIRIA	3.8	3.1	0.1	0.4	45	185	12	59	الهاورية
TEKELSA	-	-	-	-	-	-	-	-	تاكلسة
SOLIMAN & KORBOUS	2.7	2.9	2.2	1.8	6991	6018	2633	2096	سليمان وقريص
HAMMAMET	2.5	2.8	8.5	7.0	812417	668041	330950	234723	الحممامات
YESMINE HAMMAMET	2.2	2.4	14.7	12.6	392500	306743	181863	129119	ياسمين الحمامات
<b>TOTAL</b>	<b>2.4</b>	<b>2.7</b>	<b>7.6</b>	<b>6.0</b>	<b>1440168</b>	<b>1137981</b>	<b>608368</b>	<b>427364</b>	المجموع

Source :Commissariat régional du tourisme(nabeul, yesmine hammamet, tunis sud)

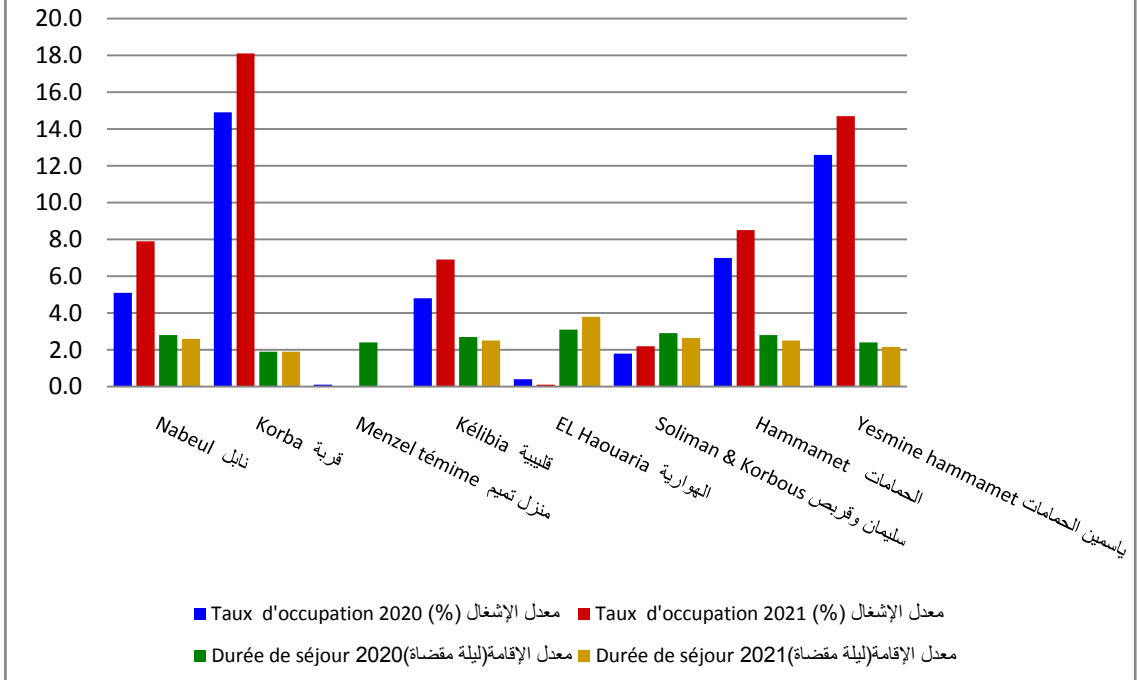
المصدر: المندوبية الجهوية للسياحة ( نابل ياسمين الحمامات وتونس الجنوبية)



### Nbre de Touristes et les nuitées



### Exploitation et séjour



توزيع الحرفيين المتحصلين على وصول تسجيل حرفية بولاية نابل حسب المصنعية والاختصاص  
L'artisanat(Cumul)

Délégation	توزيع الحرفيين المتحصلين على البطاقة المهنية حسب مجالات الاختصاص إلى غاية سنة 2021									البطاقات المهنية (المجموع) Cartes professionnelles 2021	المصنعية
	Artisans selon la spécialité jusqu'au2020										
	حرف مختلفة	البور	الطين والحجارة	المعادن	النباتات	الخشب	الجلد والأحذية	الإكساء	النسيج		
Nabeul	1035	16	1106	208	150	133	149	590	104	3491	نابل
Dar chaâbane El Fehri	215	10	399	33	8	55	52	229	19	1020	دار شعبان الفهري
Beni Khiair	150	1	82	30	4	52	17	104	139	579	بني خيار
Korba	82	1	8	25	5	8	2	53	50	234	قربة
Mezel temime	5	1	5	4	-	1	1	5	35	57	منزل تميم
Mida	14	1	6	23	85	2		16	59	206	الميدة
Kélibia	34	1	9	21	2	69	1	21	29	187	قلبية
Hammam Laghzaz	3	-	2	1	-	-	-	2		8	حمام الغزاز
Haouaria	11	1	8	2	68	1	3	6	21	121	الهوراية
Takelsa	4	-	-	1	2	15	-	-	5	27	تاكلسة
Soliman	30	2	2	7	6	-	2	9	4	62	سليمان
Menzel Bouzelfa	32	1	4	18	5	1	1	11	29	102	منزل بوزلفة
Beni Khalled	28	3	4	12		1	4	22	108	182	بني خلاد
Grombalia	30	1	21	11	2	1	2	12	9	89	قرمبالية
Bouargoub	20	1	49	7	1	2	2	6	13	101	بوعرقوب
Hammamet	138	4	12	40	3	7	3	208	46	461	الحمامات
<b>Total Gouvernorat</b>	<b>1831</b>	<b>44</b>	<b>1717</b>	<b>443</b>	<b>341</b>	<b>348</b>	<b>239</b>	<b>1294</b>	<b>670</b>	<b>6927</b>	<b>كامل الولاية</b>

Source: Commissariat Régional de l'Artisanat Nabeul

المصدر : المندوبية الجهوية للصناعات التقليدية بنابل

النقل والطرق

**Transport et réseau routier**

تطور شبكة الطرقات  
Evolution du réseau routier

Unité : Km

الوحدة: كلم

DELEGATION	المجموع		المسالك الفلاحية		الطرقات غير المرقمة (الطرقات السياحية والمنعرجات)		الطرقات المرقمة		المعتمدة
	TOTAL		Pistes Agricoles		Routes non classées		Routes classées		
	2021	2020	2021	2020	2021	2020	2021	2020	
Nabeul	95.2	95.2	56.2	56.2	19.0	19.0	20.0	20.0	نابل
Dar Chaabane el fehri	87.2	87.2	80.5	80.5	3.5	3.5	3.2	3.2	دار شعبان الفهري
Beni Khiar	119.2	119.2	82.1	82.1			37.1	37.1	بني خيار
Korba	325.5	325.5	281.5	281.5			44.0	44.0	قرية
Menzel Tmime	282.5	282.5	221.2	221.2	2.7	2.7	58.6	58.6	منزل تميم
El Mida	214.0	214.0	184.2	184.2			29.8	29.8	الميدة
Kelibia	153.7	152.9	116.0	115.2	8.5	8.5	29.2	29.2	قليبية
Hammam Laghzaz	104.1	104.1	74.5	74.5	4.8	4.8	24.8	24.8	حمام الغراز
Haouaria	316.4	316.4	248.5	248.5	1.0	1.0	66.9	66.9	الهاوارية
Takelsa	250.2	250.2	188.8	188.8	3.0	3.0	58.4	58.4	تاكلسة
Soliman	153.6	153.6	80.6	80.6	25.0	25.0	48.0	48.0	سليمان
Menzel Bou Zelfa	200.4	200.4	167.7	167.7	1.4	1.4	31.3	31.3	منزل بوزلفة
Beni Khaled	166.1	166.1	121.2	121.2	1.3	1.3	43.6	43.6	بني خالد
Grombalia	256.5	256.5	142.1	142.1	8.4	8.4	106.0	106.0	قرنيالية
Bou Argoub	223.8	223.6	175.1	174.9	3.5	3.5	45.2	45.2	بوعرقوب
Hammamet	265.3	263.9	176.2	174.8	17.0	17.0	72.1	72.1	الحمامات
<b>TOTAL</b>	<b>3213.7</b>	<b>3211.3</b>	<b>2396.4</b>	<b>2394.0</b>	<b>99.1</b>	<b>99.1</b>	<b>718.2</b>	<b>718.2</b>	<b>المجموع</b>

Source : Direction régionale de l'équipement et de l'habitat à Nabeul

المصدر: الإدارة الجهوية للتجهيز والاسكان بنابل

تطور شبكة الطرقات المرقمة  
Evolution du réseau routier classé

Unité : Km

الوحدة: كلم

DELEGATION	الطرقات المحلية		الطرقات الجهوية		الطرقات الوطنية		الطرقات السيارية		المعتمدة
	Routes locales		Routes régionales		Routes nationales		Autoroutes		
	2021	2020	2021	2020	2021	2020	2021	2020	
NABEUL	-	-	20.0	20.0	-	-	-	-	نابل
DAR CHAABANE EL FEHRI	1.0	1.0	2.2	2.2	-	-	-	-	دار شعبان الفهري
BENI KHIAR	28.8	28.8	8.3	8.3	-	-	-	-	بني خيار
KORBA	11.8	11.8	32.2	32.2	-	-	-	-	قرية
MENZEL TEMIME	17.2	17.2	41.4	41.4	-	-	-	-	منزل تميم
EL MIDA	10.1	10.1	19.7	19.7	-	-	-	-	الميدة
KELIBIA	21.0	21.0	8.2	8.2	-	-	-	-	قليبية
HAMMAM EL GUEZAZ	9.0	9.0	15.8	15.8	-	-	-	-	حمام الغزاز
EL HAQUIRIA	25.3	25.3	41.6	41.6	-	-	-	-	الهورية
TAKILSA	23.0	23.0	35.4	35.4	-	-	-	-	تاكلسة
SOLIMAN	6.3	6.3	41.7	41.7	-	-	-	-	سليمان
MENZEL BOUZELFA	-	-	31.3	31.3	-	-	-	-	منزل بوزلفة
BENI KHALED	24.4	24.4	19.2	19.2	-	-	-	-	بني خالد
GROMBALIA	33.8	33.8	35.4	35.4	20.4	20.4	16.4	16.4	قرمبالية
BOUARGOUB	14.5	14.5	8.5	8.5	12.1	12.1	10.1	10.1	بوعرقوب
HAMMAMET	3.0	3.0	46.4	46.4	11.1	11.1	11.6	11.6	الحمامات
<b>TOTAL</b>	<b>229.2</b>	<b>229.2</b>	<b>407.3</b>	<b>407.3</b>	<b>43.6</b>	<b>43.6</b>	<b>38.1</b>	<b>38.1</b>	<b>المجموع</b>

Source : Direction régionale de l'équipement et de l'habitat à Nabeul

المصدر: الإدارة الجهوية للتجهيز والاسكان بنابل

تطور عدد الرخص المسندة للنقل البري (مجموع الرخص)  
Evolution de nombre des autorisations accordées au transport terrestre ( cumul des autorisations)

DELEGATION	نقل ريفي Transport rural		لواج Louage		تاكسي Taxi		المعتمدة
	2021	2020	2021	2020	2021	2020	
NABEUL	14	14	68	69	243	243	نابل
DAR CHAABANE EL FEHRI	11	11	27	30	159	160	دار شعبان الفهري
BENI KHIAR	7	7	37	39	178	178	بني خيار
KORBA	21	21	57	61	63	63	قرية
MENZEL TEMIME	36	36	64	67	132	139	منزل تميم
EL MIDA	16	16	12	12	26	26	الميدة
KELIBIA	18	18	36	37	106	111	قليبية
HAMMAM EL GUEZAZ	-	-	8	8	63	66	حمام الغراز
EL HAOUIRIA	35	35	26	29	43	43	الهورية
TAKILSA	27	27	23	24	41	41	تاكلسة
SOLIMAN	14	14	21	22	65	67	سليمان
MENZEL BOUZELFA	30	30	31	35	49	50	منزل بوزلفة
BENI KHALED	13	13	32	36	56	56	بني خالد
GROMBALIA	47	47	37	37	75	79	قرمبالية
BOUARGOUB	20	20	19	21	46	47	بوعرقوب
HAMMAMET	18	18	13	13	417	417	الحمامات
<b>TOTAL</b>	<b>327</b>	<b>327</b>	<b>511</b>	<b>540</b>	<b>1762</b>	<b>1786</b>	<b>المجموع</b>

Source : Direction régionale du transport terrestre à Nabeul

المصدر: الإدارة الجهوية للنقل البري بنابل

تطور النقل الحديدي حسب المحطة  
Evolution Transport ferroviaire selon la station

Station	البضائع المفرغة(طن) Les marchandises débarquées(tonne)		البضائع المشحونة(طن) Les marchandises embarquées(tonne)		المغادرون Les sortants		الوافدون Les entrants		المحطة
	2021	2020	2021	2021	2021	2020	2021	2020	
Borj cedria	515	385	-	-	34687	25814	3649	6014	برج السدرية
Fondok Ejdid	-	-	-	-	2068	1100	173	172	فندق الجديد
Grombalia	-	-	-	-	67227	56065	78713	53505	قرمبالية
khanguet el hojje	-	-	-	-	543	314	-	-	خنقة الحجاج
Torki	-	-	-	-	131	146	-	-	تركي
Belli	-	-	-	-	19	-	-	-	بلي
Bouargoub	45	-	-	-	9357	5580	2023	1375	بوعرقوب
Bir Bouragba et Hammamet	25	-	-	-	140990	134559	145848	101726	ببر بورقبة والحمامات
Omar Al Khiam, Nabeul et mrezga	-	-	-	-	54534	21698	45572	42117	عمر الخيام وتابل ومرازقة
<b>TOTAL</b>	<b>585</b>	<b>385</b>	<b>-</b>	<b>-</b>	<b>309 556</b>	<b>245 276</b>	<b>275 978</b>	<b>204 909</b>	<b>المجموع</b>

Source : Société Tunisienne de Chemin de Fer

المصدر: الشركة التونسية للسكك الحديدية التونسية

الشركة الجهوية للنقل بنابل

Société régionale du transport du gouvernorat de Nabeul

البيانات	2021	2020	البيانات
<b>الأسطول</b>			
Flotte			
Bus	148	145	عدد الحافلات العادية
Capacité	9547	9481	طاقة الاستيعاب
Bus articulés	102	102	عدد الحافلات المزدوجة
Capacité	12059	12059	طاقة الاستيعاب
<b>النشاط</b>			
Activité			
Voyageurs transportés (1000 voyageurs) (urbain, banlieue et interurbain)	12389	12863	المسافرون (1000 راكب) (النقل الحضري والضواحي وبين المدن)
Voyageurs (Transport scolaire)(1000 voyageurs)	12469	13771	المسافرون (النقل المدرسي) (1000 راكب)
Personnel	757	732	العمال

Source: Société régionale du transport de Nabeul

المصدر: الشركة الجهوية للنقل بنابل



البريد و الاتصالات

**Poste et télécommunication**

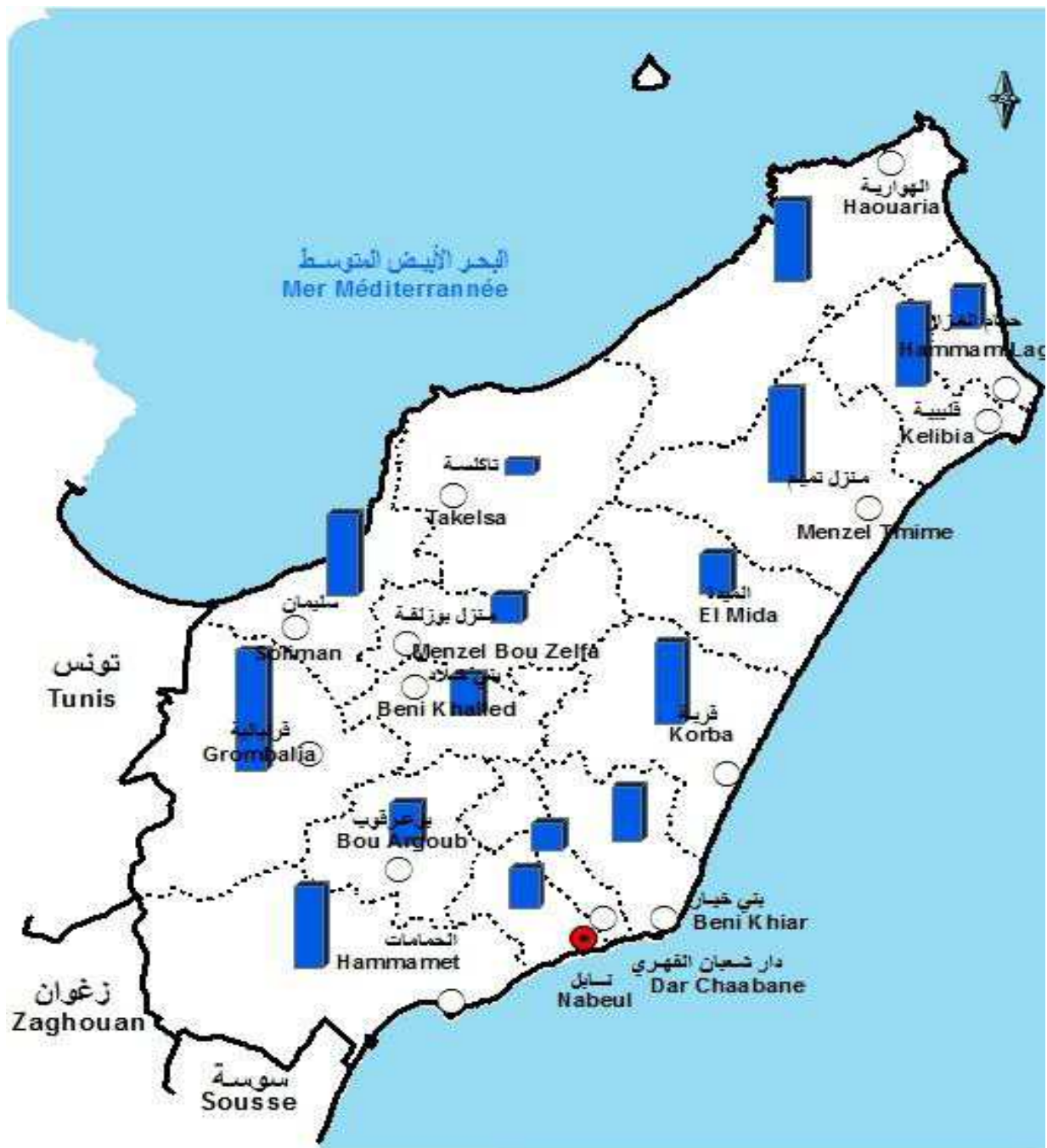
البريد (البنية التحتية)

La poste (Infrastructure de base)

Délégation	عدد النوافذ		مكاتب البريد		المعتمدية
	Nombre de guichets		Bureaux de poste		
	2021	2020	2021	2020	
Nabeul	20	20	3	3	نابل
Dar chaâbane El Fehri	8	8	2	2	دار شعبان الفهري
Beni Khiair	13	13	3	3	بني خيار
Korba	13	13	6	6	قربة
Menzel Temime	18	18	9	9	منزل تميم
Mida	6	6	3	3	الميدة
Kélibia	12	12	5	5	قليبية
Hammam Laghzaz	8	8	3	3	حمام الغزاز
Haouaria	11	11	5	5	الهورية
Takelsa	4	4	1	1	تاكلسة
Soliman	12	12	6	6	سليمان
Menzel Bouzelfa	7	7	3	3	منزل بوزلفة
Beni Khalled	9	9	3	3	بني خلال
Grombalia	13	13	7	7	قربالية
Bouargoub	7	7	3	3	بوعرقوب
Hammamet	28	28	6	6	الحمامات
<b>Total Gouvernorat</b>	<b>189</b>	<b>189</b>	<b>68</b>	<b>68</b>	<b>كامل الولاية</b>

Source: Direction Régionale de la poste/nabeul

المصدر : الإدارة الجهوية للبريد بنابل



**Légende**

- Chef lieu Gouvernorat
- Chef lieu Délégation
- Limite Gouvernorat
- ⋯ Limite Délégation
- Bureaux de poste**
- 4.5

البريد (البنية التحتية) يتبع

La poste (Infrastructure de base) suite

Délégation	عدد وكالات الطرود البريدية Nombre d'agences Poste-Colis		عدد مراكز التوزيع Centres de distribution		عدد وكالات البريد السريع Nombre d'agences Rapid-Poste		المعتمدية
	2021	2020	2021	2020	2021	2020	
Nabeul	1	1	1	1	1	1	نابل
Dar chaâbane El Fehri							دار شعبان الفهري
Beni Khia							بني خيار
Korba							قرية
Menzel Temime							منزل تميم
Mida							الميدة
Kélibia							قليبية
Hammam Laghzaz							حمام الغزاز
Haouaria							الهورية
Takelsa							تاكلسة
Soliman							سليمان
Menzel Bouzelfa							منزل بوزلفة
Beni Khaled							بني خلاد
Grombalia							قربالية
Bouargoub							بوعرقوب
Hammamet	1	1	1	1	1	1	الحمامات
<b>Total Gouvernorat</b>	<b>2</b>	<b>2</b>	<b>2</b>	<b>2</b>	<b>2</b>	<b>2</b>	<b>كامل الولاية</b>

**خدمات البريد (العمليات المالية بالآلاف دينار)**  
**Service de la poste (Opérations financières en mille dinars)**

Délégation	قيمة حوالات واردة من الخارج		قيمة حوالات مستخلصة		قيمة حوالات مرسلة		المعتمدية
	Mandats reçus de l'étranger		Mandats reçus		Mandats émis		
	2021	2020	2021	2020	2021	2020	
Nabeul	16 787	9 359	20 890	28 640	18 384	23 311	نابل
Dar chaâbane El Fehri	5 441	3 450	10 788	15 888	5 597	8 838	دار شعبان الفهري
Beni Khiair	4 378	3 494	8 349	13 199	9 024	12 402	بني خيار
Korba	9 809	6 652	12 338	18 600	5 974	9 292	قرية
Menzel Temime	14 114	7 146	14 550	19 185	21 355	31 592	منزل تميم
El Mida	5 665	3 775	3 965	5 871	4 261	3 895	الميدة
Kélibia	14 030	8 525	13 914	18 101	8 032	11 085	قليبية
Hamam Laghzaz	4 752	3 220	5 553	8 492	2 578	4 279	حمام الغراز
Haouaria	5 397	4 447	8 007	11 073	3 812	5 729	الهورارية
Takelsa	1 396	905	2 327	3 661	3 817	3 590	تاكلسة
Soliman	8 151	5 309	11 018	16 672	11 229	14 337	سليمان
Menzel Bouzelfa	4 748	3 021	7 146	10 358	4 842	6 699	منزل بوزلفة
Beni Khalled	3 773	2 974	7 178	10 922	5 899	8 025	بني خالد
Grombalia	7 385	6 373	16 404	23 538	10 577	19 302	قرنيالية
Bouargoub	4 584	3 154	5 340	8 002	6 518	6 815	بوعرقوب
Hammamet	34 570	19 700	35 378	42 534	12 296	31 098	الحمامات
<b>Total Gouvernorat</b>	<b>144 980</b>	<b>91 503</b>	<b>183 145</b>	<b>254 736</b>	<b>134 195</b>	<b>200 288</b>	كامل الولاية

Source: Direction Régionale de la poste/nabeul

المصدر : الإدارة الجهوية للبريد بنابل

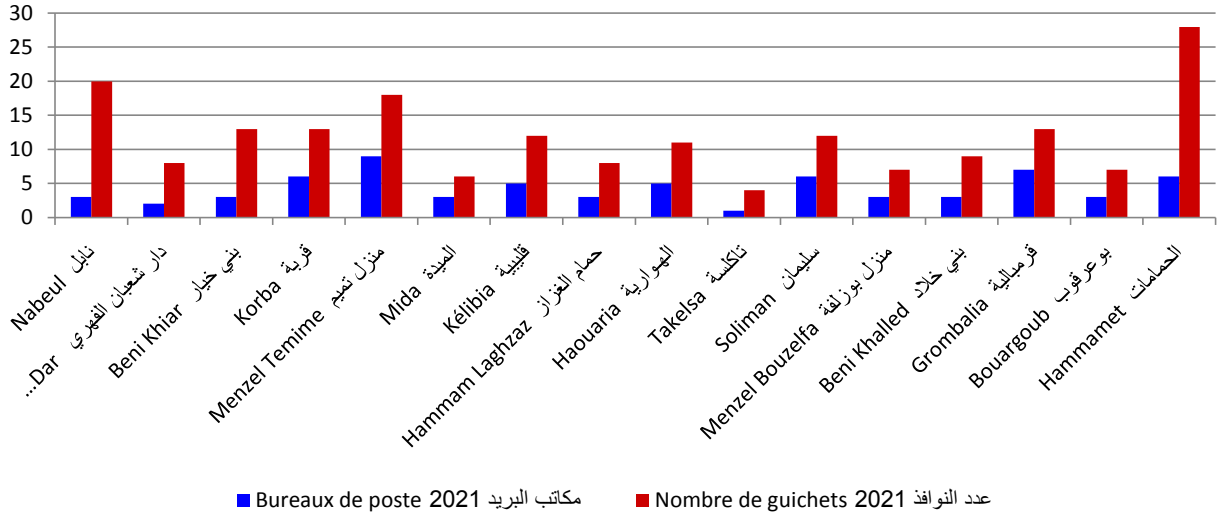
الاتصالات (الشبكة والمستخدمين)  
Télécommunication (Réseau et abonnés)

Délégation	مستخدمو الهاتف العادي		طاقة استيعاب الشبكة		المعتمدية
	Abonnés téléphone fixe		Capacité réseau		
	2021	2019	2019		
Nabeul	18705	15813	17864		نابل
Dar chaâbane El Fehri	7814	6281	9124		دار شعبان الفهري
Beni Khiair	6661	5939	8128		بني خيار
Korba	9539	6739	11896		قربة
Menzel Temime	7229	5221	9644		منزل تميم
Mida	1231	781	1288		الميدة
Kélibia	8856	7553	9244		قلبية
Hammam Laghzaz	1399	793	1500		حمام الغزاز
Haouaria	2563	2019	2764		الهورارية
Takelsa	794	604	1432		تاكلسة
Soliman	4822	3695	8904		سليمان
Menzel Bouzelfa	3446	2842	2856		منزل بوزلفة
Beni Khaled	3439	2620	4160		بني خالد
Grombalia	8787	6521	7700		قربالية
Bouargoub	1382	1708	2256		بوعرقوب
Hammamet	18634	16701	24580		الحمامات
<b>Total Gouvernorat</b>	<b>105301</b>	<b>85830</b>	<b>98760</b>		<b>كامل الولاية</b>

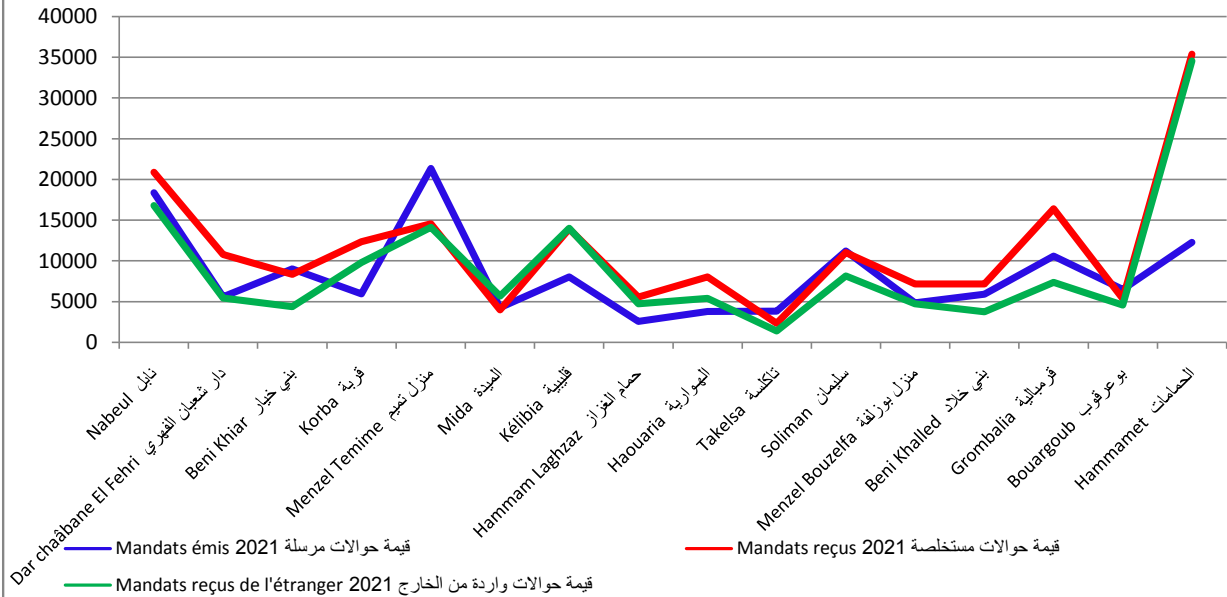
Source: Tunisie télécom/ nabeul

المصدر : اتصالات تونس - إقليم نابل

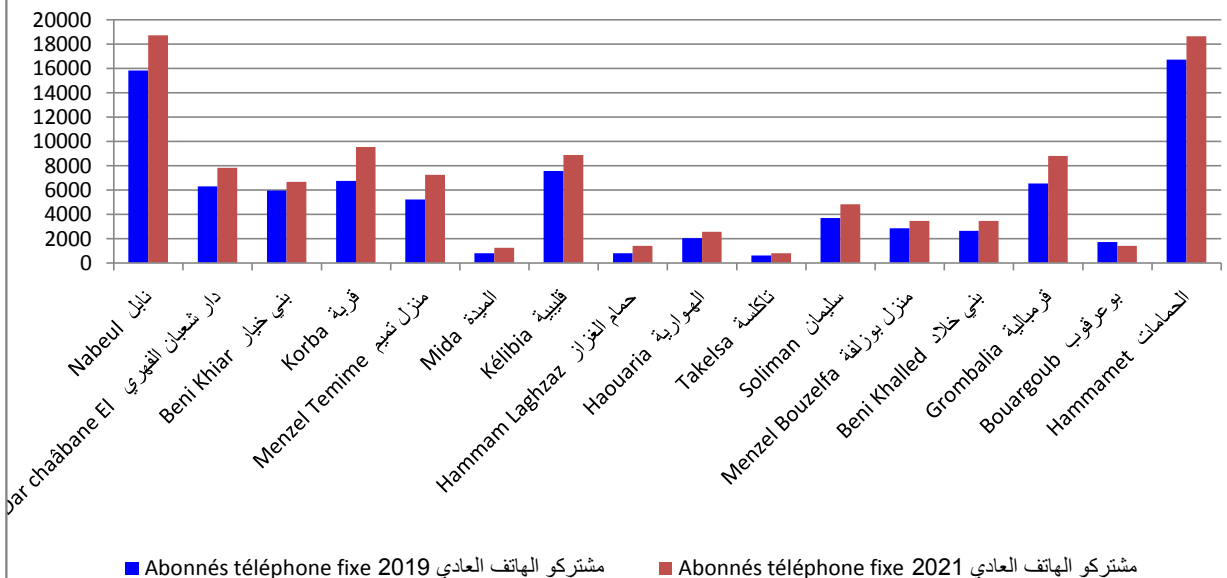
## البريد La poste



## الحوالات البريدية Mandats postaux



## مشتركو الهاتف العادي Abonnés téléphone fixe



التجارة و القطاع المصرفي  
**Commerce et Institutions financières**



تطور عدد نقاط البيع حسب النشاط التجاري  
Evolution des points de vente selon l'activité commerciale

DELEGATION	عدد نقاط تجارة التفصيل		عدد نقاط تجارة الجملة		المعتمدية
	Nbre des points de commerce en détail		Nbre des points de commerce en gros		
	إلى غاية سنة 2021	إلى غاية سنة 2020	إلى غاية سنة 2021	إلى غاية سنة 2020	
NABEUL	3192	3094	316	316	نابل
DAR CHAABANE EL FEHRI	1444	1308	383	151	دار شعبان الفهري
BENI KHIAR	710	654	190	75	بني خيار
KORBA	1756	1676	163	152	قربة
MENZEL TEMIME	1233	1357	128	119	منزل تميم
EL MIDA	618	434	24	19	الميدة
KELIBIA	1210	1094	123	114	قلبية
HAMMAM EL GUEZAZ	685	678	39	38	حمام الغزاز
EL HAOURIA	979	964	77	73	الهورية
TAKILSA	599	560	35	33	تاكلسة
SOLIMAN	1894	1784	174	156	سليمان
MENZEL BOUZELFA	1413	1361	79	76	منزل بوزلفة
BENI KHALED	1933	1862	92	87	بني خالد
GROMBALIA	2994	2887	218	213	قرمبالية
BOUARGOUB	1980	1932	87	86	بوعرقوب
HAMMAMET	4201	3778	337	342	الحمامات
<b>TOTAL</b>	<b>26841</b>	<b>25423</b>	<b>2465</b>	<b>2050</b>	<b>المجموع</b>

Source : Bureau régional de contrôle d'impôt de nabeul

المصدر: المركز الجهوي لمراقبة الادعاءات بنابل

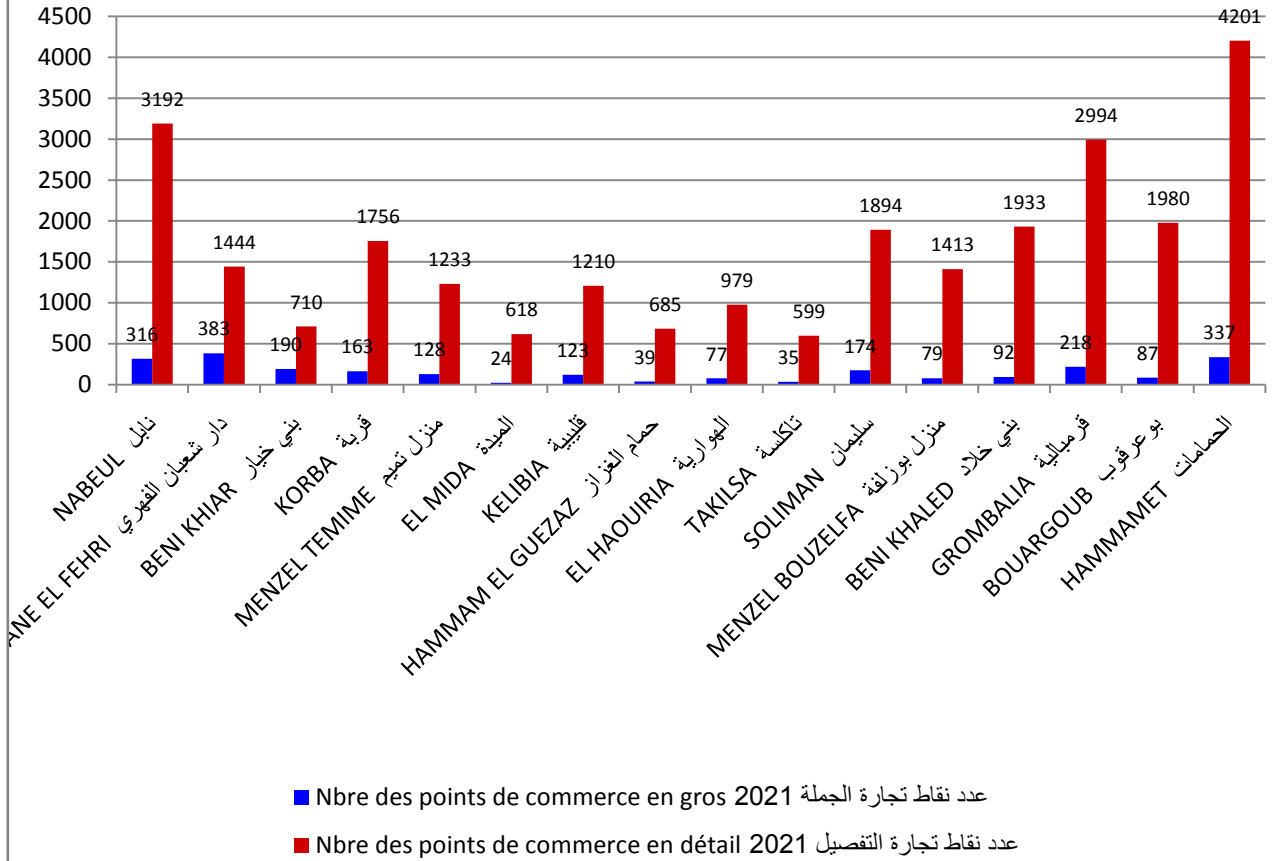
وكالات الجهاز المصرفي حسب المعتمدية  
Agences bancaires par délégation

Délégation	2021	2020	المعتمدية
Nabeul	48	48	نابل
Dar chaâbane El Fehri	7	7	دار شعبان الفهري
Beni Khiar	4	4	بني خيار
Korba	11	11	قربة
Menzel Temime	11	11	منزل تميم
Mida	2	2	الميدة
Kélibia	12	12	قليبية
Hammam Laghzaz	-	-	حمام لغزاز
Haouaria	2	2	الهاوارية
Takelsa	-	-	تاكلسة
Soliman	6	6	سليمان
Menzel Bouzelfa	8	8	منزل بوزلفة
Beni Khalled	8	8	بني خلال
Grombalia	11	11	قرمبالية
Bouargoub	3	3	بوعرقوب
Hammamet	31	31	الحمامات
<b>Total Gouvernorat</b>	<b>164</b>	<b>164</b>	كامل الولاية

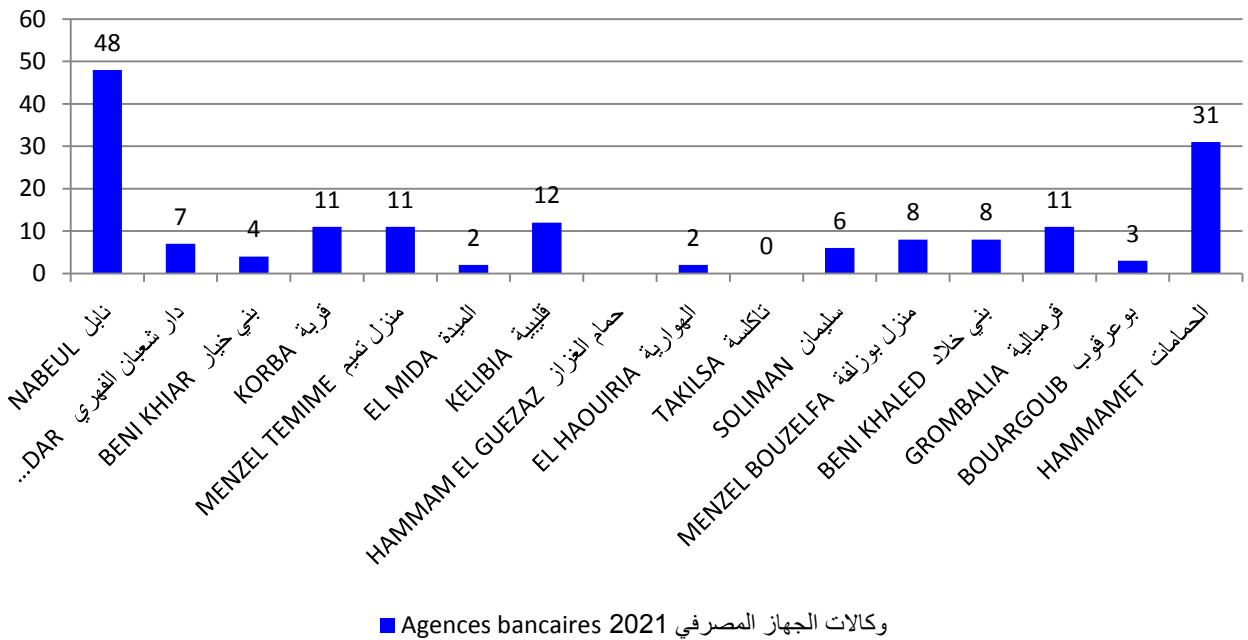
Source: B.C.T

المصدر : البنك المركزي التونسي

## التجارة Le commerce



## وكالات الجهاز المصرفي 2021 Agences bancaires 2021



مساعدة التنمية

**Appui Au Développement**

تطور تدخلات البنك التونسي للتضامن

Evolution de l'activité de la banque tunisienne de solidarité

DELEGATION	عدد مواطن الشغل		تكلفة المشاريع (الف دينار)		عدد القروض المسندة		المعتمدية
	2021	2020	2021	2020	2021	2020	
NABEUL	481	211	2009.29	2055.00	263	132	نابل
DAR CHAABANE EL FEHRI	87	68	587.37	839.00	46	38	دار شعبان الفهري
BENI KHIAR	51	46	375.68	329.00	28	36	بني خيار
KORBA	52	41	581.19	626.00	28	25	قربة
MENZEL TEMIME	48	99	725.53	744.00	27	52	منزل تميم
EL MIDA	16	10	157.58	145.00	9	8	الميدة
KELIBIA	87	44	759.30	694.00	48	28	قليبية
HAMMAM EL GUEZAZ	18	2	100.67	5.00	14	2	حمام الغزاز
EL HAOUARIA	32	15	482.86	313.00	18	15	الهورارية
TAKELSA		2		8.00		2	تاكلسة
SOLIMAN	50	41	484.83	426.00	26	22	سليمان
MENZEL BOUZELFA	11	11	144.06	114.00	6	8	منزل بوزلفة
BENI KHALLED	26	15	160.60	316.00	14	8	بني خالد
GROMBALIA	69	66	765.29	1072.00	38	39	قربالية
BOUARGOUB	85	26	512.58	307.00	45	18	بوعرقوب
HAMMAMET	146	68	1094.10	482.00	78	44	الحمامات
Tota gouvernorat	<b>1259</b>	<b>765</b>	<b>8940.94</b>	<b>8475.00</b>	<b>688</b>	<b>477</b>	مجموع الولاية

Source: Banque Tunisienne de Solidarité nabeul

المصدر : البنك التونسي للتضامن بنابل

**مشروع التنمية المندمجة بولاية نابل 2021**  
**Projets de developpement integré à Nabeul 2021**  
 البرمجة المحيثة (أ.د) Programme Actualisé

Projets	المجموع	الدراسات و التسيير	العناصر الجماعية				المشاريع الفردية المنتجة	المشاريع
			Infrastructure Collectives					
	Total	Etudes et Gestion	التجهيزات الجماعية	البنية الأساسية	البنية الأساسية المنتجة	التكوين	Actions individuelles Productives	
			Equipements Collectifs	Infrastructures	Infrastructures Productives	Formation		
<b>Première Tranche</b>	<b>6 975.217</b>	300.000	399.993	1 977.595	2 354.712	62.048	1 880.869	<u>القسط الأول</u>
	<b>6 667.195</b>	300.000	300.000	2 281.405	1 650.741	45.000	2 090.049	المبيدة
<b>Troisième Tranche</b>	<b>10 000.000</b>	500.000	1 670.000	2 380.000	2 350.000	100.000	3 000.000	<u>القسط الثالث</u>
	<b>10 000.000</b>	500.000	710.000	3 080.000	2 610.000	100.000	3 000.000	الهوارية
<b>Total</b>	<b>33 642.412</b>	<b>1 600.000</b>	<b>3 079.993</b>	<b>9 719.000</b>	<b>8 965.453</b>	<b>307.048</b>	<b>9 970.918</b>	المجموع
<b>Total Tunisie</b>								كامل البلاد

**مشروع التنمية المندمجة : الميدة**  
**Projet de Développement Intégré : El Mida**  
**2021**

Actions	الإنجاز		البرمجة المحينة		الوحدة Unité	العناصر
	Réalisation		Prog. Actualisé			
	مالي (أ.د.)	مادي	مالي (أ.د.)	مادي		
<b>1- Actions Individuelles Productives</b>	<b>1257.369</b>	<b>38</b>	<b>1880.869</b>	<b>73</b>		<b>1_العناصر الفردية المنتجة</b>
Petits métiers	691.046	27	1109.546	54	مشروع	مهن صغرى
Petites entreprises	197.763	2	332.763	4	مشروع	مؤسسات صغرى
Projets d'artisanat	4.000	2	74.000	8	مشروع	مشاريع في الصناعات التقليدية
Projets agricoles	364.560	7	364.560	7	مشروع	مشاريع فلاحية
<b>2- Actions Collectives</b>	<b>3486.735</b>		<b>4794.347</b>			<b>2_العناصر الجماعية</b>
<b>Formation</b>			<b>62.048</b>	<b>51</b>	منتفع	التكوين
<b>Infrastructures Productives</b>	<b>1413.963</b>		<b>2354.711</b>			<b>البنية الأساسية المنتجة</b>
Zone d'activités à Sidi El khafi	152.269		1015.250	10	ورشة	إحداث منطقة حرفية بسيدي الخافي
Local industriel à Sidi Ammar	1261.694	1	1339.461	1	فضاء	بناء فضاء صناعي بسيدي عمار
<b>Infrastructures</b>	<b>1977.584</b>		<b>1977.595</b>			<b>البنية الأساسية</b>
Amenagement des routes	1557.018	6.05	1557.023	6.05	كلم	تهيئة وتعبيد طرقات
Eclairage public	420.566	95	420.572	95	نقطة إضاءة	التنوير العمومي
<b>Equipement Collectifs</b>	<b>95.188</b>		<b>399.993</b>			<b>التجهيزات الجماعية</b>
Club rural des jeunes à Errghine			194.700	1	نادي	نادي شباب ريفي بالرغين
Terrain de cartier à Soualmia	95.188	1	95.188	1	ملعب	ملعب حي بالسوالمية
Terrain de cartier à Griaat			110.105	1	ملعب	ملعب حي بالقريعات
<b>3- Etudes et Gestion</b>			<b>300.000</b>			<b>3_الدراسات و التسيير</b>
<b>Etudes</b>						الدراسات
<b>Gestion</b>						التسيير
<b>Total</b>	<b>4744.104</b>		<b>6975.216</b>			<b>المجموع</b>
<b>Total Tunisie</b>						<b>كامل البلاد</b>

Source: Coordinateur de PDI nabeul

المصدر: منسق برامج التنمية المندمجة بنابل

**مشروع التنمية المندمجة : منزل تميم**  
**Projet de Développement Intégré : Menzel Temime**  
**2021**

Actions	الإجاز		البرمجة المحينة		الوحدة	العناصر
	Réalisation		Prog, Actualisé			
	مالي (أ.د.)	مادي	مالي (أ.د.)	مادي		
<b>1- Actions Individuelless Productives</b>	<b>1 040</b>	<b>28</b>	<b>2090.049</b>	<b>68</b>		<b>1 العناصر الفردية المنتجة</b>
<u>projets agricoles</u>			<u>1050.000</u>	<u>40</u>		مشاريع فلاحية
Élevage bovin			962.000	39	مشروع	تربية أبقار مؤصلة
Centre de collecte de lait			88.000	1	مشروع	إحداث مركزين لتجميع الحليب
Petites entreprises	<u>150</u>	<u>1</u>	<u>149.912</u>	<u>1</u>		مؤسسات صغرى
entretiens de routes	150	1	149.912	1	مشروع	صيانة الطرقات
<u>Petits métiers</u>	<u>890</u>	<u>27</u>	<u>890.137</u>	<u>27</u>	مشروع	مهن صغرى
<b>2- Actions Collectives</b>	<b>3 659</b>		<b>4277.146</b>			<b>2_ العناصر الجماعية</b>
<b>Formation</b>			<b>45.000</b>	<b>45</b>	منتفع	التكوين
<b>Infrastructures Productives</b>	<b>1 378</b>		<b>1650.741</b>			<b>البنية الأساسية المنتجة</b>
Aménagement d'un périmètre irrigué a Asfour el Bassetine	757	87.84	980.332	87.84	هك	إحداث منطقة سقوية بالعصفور باليساتين
Aménagement d'une zone d'irrigation d'appoint à El Gombar	125	25	125.485	25	هك	إحداث منطقة ري تكميلي بالقمبار
Aménagement d'une zone d'irrigation d'appoint à Ain Essouden	133	30	133.509	30	هك	إحداث منطقة ري تكميلي بعين سودان
Zone d'activités à Esskalba	362	8	411.415	8	ورشة	إحداث منطقة حرفية بالصقالبة
<b>Infrastructures</b>	<b>2 281</b>		<b>2281.405</b>			<b>البنية الأساسية</b>
Amenagement des pistes et routes	2 244	9	2244.274	9	كلم	تهيئة وتعبيد مسالك وطرقات
Eclairage public (Eddamous et Tamzrat)	37	23	37.131	23	نقطة إضاءة	التنوير العمومي (تمزراط والداموس)
<b>Equipement Collectifs</b>			<b>300.000</b>			<b>التجهيزات الجماعية</b>
Terrain de cartier à Lezdine			300.000	1	ملعب	- إحداث ملعب حي بلزدين
<b>3- Etudes et Gestion</b>			<b>300.000</b>			<b>3_ الدراسات و التسيير</b>
<b>Études</b>						الدراسات
<b>Gestion</b>						التسيير
<b>Total</b>	<b>4 699</b>		<b>6667.195</b>			<b>المجموع</b>
<b>Total Tunisie</b>						<b>كامل البلاد</b>

Source:Coordinateur de PDI nabeul

المصدر: منسق برامج التنمية المندمجة بنابل



**مشروع التنمية المندمجة : الهوارية**  
**Projet de Développement Intégré : El Haouaria**  
**2021**

Actions	الإنجاز		البرمجة المحيئة		الوحدة Unité	العناصر
	Réalisation		Prog, Actualisé			
	مالي (أ.د)	مادي	مالي (أ.د)	مادي		
<b>1- Actions Individuelles Productives</b>	<b>574</b>	<b>10</b>	<b>3 000</b>	<b>93</b>		<b>1_ العناصر الفردية المنتجة</b>
projets agricoles	208	3	1 255	35	مشروع	مشاير فلاحية
Petites et moyennes entreprises			765	8	مشروع	مؤسسات صغرى ومتوسطة
Petits métiers	367	7	980	50	مشروع	مشاير مهن صغرى
<b>2- Actions Collectives</b>			<b>6 500</b>			<b>2_ العناصر الجماعية</b>
<b>Formation</b>			<b>100</b>	<b>40</b>	منتفع	التكوين
<b>Infrastructures Productives</b>		في مرحلة الدراسات التنفيذية	<b>2 350</b>			<b>البنية الأساسية المنتجة</b>
Quartier artisanal à El Haouaria			950	10	ورشة	بناء حي حرفي بالهوارية (10 ورشات وقاعة عرض)
Local industriel à El Haouaria			1 400	1	محل	بناء محل صناعي بالنشع (2م 1000)
<b>Infrastructures</b>			<b>2 380</b>			<b>البنية الأساسية</b>
Aménagement de la piste: Boukrim Echeraa (MC 606) - Barrage Ain EL Ward			600	2	كلم	تهيئة وتعبيد مسلك: الشارع بوكريم (ط.م 606) - سد عين الورد
Aménagement de la piste: MC 26 - Diyar El Wosffen - Barrage Ain EL Ward		تم إعادة إعلان طلب العروض قصد القيام بأشغال تهيئة و تعبيد المسالك والطرق المدرجة ضمن مشروع التنمية المندمجة بكل من معتمديتي الهوارية وتاكلسة موزعة على 3 أقساط في انتظار فتح الاعتمادات	1 050	3	كلم	تهيئة وتعبيد مسلك الطريق المتوسطة 26 - ديار الوصفان - سد عين الورد
Aménagement de la piste menant au centre de loisirs écologiques à El Haouaria (Foret Jackie)			230	0.7	كلم	تهيئة وتعبيد المسلك المؤدي إلى المركز الترفيهي الإيكولوجي بالهوارية (غابة جاكبي)
Aménagement de des routes du village Boukrim			500	2	كلم	تعبيد طرق قرية بوكريم
<b>Equipement Collectifs</b>			<b>1 670</b>			<b>التجهيزات الجماعية</b>
Construction du Centre pour la promotion de la femme rurale à Enchaa avec équipement			680	1	مركز	بناء مركز النهوض بالمرأة الريفية بالنشع وتجهيزه (كلفة التجهيز 130 أ.د)
Aménagement d'un centre de loisirs écologique à El Haouaria (Foret Jackie)		في مرحلة الدراسات التنفيذية	490	1	مركز	تهيئة مركز ترفيهي إيكولوجي بالهوارية (غابة جاكبي) (كلفة التجهيز 70 أ.د)
Aménagement du centre d'écotourisme à El Haouaria: Le Club El Bayazira			200	1	مركز	تهيئة مركز السياحة الإيكولوجية بالهوارية : تهيئة نادي البيازرة
Création d'un espace pour spectacles et animations			300	1	فضاء	تهيئة فضاء للعروض والتنشيط
<b>3- Etudes et Gestion</b>			<b>500</b>			<b>3_ الدراسات والتسيير والإحتياطي</b>
<b>Etudes</b>						الدراسات
<b>Gestion</b>						التسيير
<b>Réserve</b>						الإحتياطي
<b>Total</b>	<b>574</b>		<b>10 000</b>			<b>المجموع</b>
<b>Total Tunisie</b>						كامل البلاد

Source: Coordinateur de PDI nabeul

المصدر: منسق برامج التنمية المندمجة بنابل

**مشروع التنمية المندمجة : تاكلسة**  
**Projet de Développement Intégré : Takelsa**  
**2021**

Actions	الإنتاج		البرمجة المحيطة		Unité الوحدة	العناصر
	Réalisation		Prog, Actualisé			
	مالي (أ.د.)	مادي	مالي (أ.د.)	مادي		
<b>1- Actions Individuelles Productives</b>	<b>269</b>	<b>11</b>	<b>3 000</b>	<b>69</b>		<b>1_ العناصر الفردية المنتجة</b>
projets agricoles	63	2	550	10	مشروع	مشاير فلاحية
Petites et moyennes entreprises			1 450	9	مشروع	مؤسسات صغرى ومتوسطة
Petits métiers	206	9	1 000	50	مشروع	مشاير مهن صغرى
<b>2- Actions Collectives</b>			<b>6 500</b>			<b>2_ العناصر الجماعية</b>
<b>Formation</b>			<b>100</b>	<b>40</b>	منتفع	التكوين
<b>Infrastructures Productives</b>			<b>2 610</b>			<b>البنية الأساسية المنتجة</b>
Quartier artisanal à Bir Mroua		في مرحلة الدراسات التنفيذية	1 180	10	ورشة	بناء حي حرفي ببنر مروة (10 ورشات)
Local industriel à Bir Mroua			1 430	1	محل	بناء محل صناعي ببنر مروة (1000 م2)
<b>Infrastructures</b>			<b>3 080</b>			<b>البنية الأساسية</b>
Aménagement de la piste: Rmednia - Quartier El Hajri à oued L'aabid		تم إعادة إعلان طلب العروض قصد القيام بأشغال تهيئة و	600	2.2	كلم	تهيئة وتعبيد مسلك الرمادنية - حي الحجري بوادي العبيد
Aménagement de la piste: El Jabouza - Quartier Ben Mohamed		تعبيد المسالك والطرق المدرجة ضمن مشروع	750	2.5	كلم	تهيئة وتعبيد مسلك الجبوزة - حي بن محمد
Aménagement de la piste: Zangou - Quartier Ben Zid à Takelsa		التنمية المندمجة بكل من معتمديتي الهوارية وتاكلسة	330	1	كلم	تهيئة وتعبيد مسلك زنفو حي بن زيد تاكلسة
Aménagement de des routes du village Oued L'aabid		موزعة على 3 أقساط في انتظار فتح الاعتمادات				
Assainissement de du village Oued L'aabid		ينجز بعد إنجاز عنصر التطهير بالقرية	500	2.2	كلم	تعبيد طرق قرية وادي العبيد
<b>Equipement Collectifs</b>		في طور الدراسة	900	3000	متر خطي	تطهير قرية وادي العبيد
Construction du Centre pour la promotion de la femme rurale à Oued L'aabid avec équipement		في مرحلة الدراسات التنفيذية	<b>710</b>			<b>التجهيزات الجماعية</b>
			710	1	مركز	بناء مركز النهوض بالمرأة الريفية بوادي العبيد وتجهيز (كلفة التجهيز 130 أ.د.)
<b>3- Etudes et Gestion</b>			<b>500</b>			<b>3_ الدراسات والتسيير والإحتياطي</b>
<b>Etudes</b>						الدراسات
<b>Gestion</b>						التسيير
<b>Réserve</b>						الإحتياطي
<b>Total</b>	<b>269</b>		<b>10 000</b>			<b>المجموع</b>
<b>Total Tunisie</b>						<b>كامل البلاد</b>

Source: Coordinateur de PDI nabeul

المصدر: منسق برامج التنمية المندمجة بنابل

**البرنامج الجهوي للتنمية لسنة 2021**  
**Programme régional de développement 2021**

Délégation	الصحة (أ.د.)	التطهير (أ.د.)	تمويل برنامج التنمية المندمجة (أ.د.)	التكوين المهني (أ.د.)	دعم موارد الرزق (أ.د.)	تحسين السكن (أ.د.)	التنوير المنزلي (أ.د.)	الماء الصالح للشرب (أ.د.) SONEDE	الماء الصالح للشرب هندسة ريفية GR (أ.د.)	الطرق والمسالك والمعايير (أ.د.)	المعمدية
Nabeul											نابل
Dar Chaabane El Fehri											دار شعبان الفهري
Béni Khiair											بني خيار
Korba											قرية
Menzel Témime											منزل تميم
El Mida											الميدة
Kélibia											قليبية
Hamma El Ghezze											حمام الأغزاز
Haouaria											الهورية
Tekelsa											تاكلسة
Soliman											سليمان
Menzel Bouzelfa											منزل بوزلفة
Béni Khalled											بني خالد
Grombalia											قربالية
Bouargoub											بوعرقوب
Hammamet											الحمامات
	602.00	200.00							572.00	1825.00	المجموع
											كامل البلاد

المصدر: ولاية نابل (تم تخصيص هذه الاعتمادات لاتمام تمويل برنامج 2021/2020)

توزيع الجمعيات حسب المعتمدة إلى غاية 5 جويلية 2022  
Répartition des associations selon la délégation (jusqu'à juillet 2022)

Délégation	المجموع العام TOTAL	المدارس les écoles	شبكة	علمية scientifiques	حقوقية juridique	شبابية jeunesse	رياضية sportives	نسائية Féminine	اجنبية Etrangère	بيئية environnementale	الطفولة Enfance	فروض صغرى credits	تنموية Développement	ثقافية Culturelle	مواطنة citoyenneté	خيرية اجتماعية Charité Sociale	ودادية Amicale	المعتمدة
NABEUL																		نابل
DAR CHAABANE EL																		دار شعبان الفهري
BENI KHIAR																		بني خيار
KORBA																		قرية
MENZEL TEMIME																		منزل تميم
EL MIDA																		الميدة
KELIBIA																		قليبية
HAMMAM EL GUEZAZ																		حمام الغزاز
EL HAOUARIA																		الهورارية
TAKELSA																		تاكلسة
SOLIMAN																		سليمان
MENZEL BOUZELFA																		منزل بوزلفة
BENI KHALLED																		بني خالد
GROMBALIA																		قربالية
BOUARGOUB																		بوعرقوب
HAMMAMET																		الحمامات
Total	1451	366	4	56	5	34	248	8	4	56	27	15	93	303	48	131	53	المجموع

SOURCE / centre ifada pour les associations

المصدر: مركز إفادة للجمعيات



وزارة التنمية والإستثمار والتعاون الدولي

Ministère du Développement de l'Investissement et de la  
Coopération internationale  
المنذوبية العامة للتنمية الجهوية

Commissariat Général au Développement Régional

98 شارع محمد الخامس (ساحة باستور البلفيدير 1002 تونس)

98 bis rue Mohammed V 1002 Place Pasteur belvédère 1002 Tunis

<http://www.cgdr.nat.tn>

[cgdr@mdci.gov.tn](mailto:cgdr@mdci.gov.tn)

الهاتف : +21671799454 / +21671799200

الفاكس : +21671787234+

98 شارع محمد الخامس ساحة باستور البلفدير 1002 تونس  
98, Avenue Med V, Place Pasteur le Belvédère -1002 Tunis  
الهاتف : (+216)71799454-(+216)71848982  
الفاكس : (+216) 71787234  
البريد الالكتروني : [cgdr@cgdr.nat.tn](mailto:cgdr@cgdr.nat.tn)  
الموقع الالكتروني : [www.cgdr.nat.tn](http://www.cgdr.nat.tn)

السعر : 10 دنانير Prix : 10 DT

ردم د : ISSN : 1737-8796