



المنذوبية العامة للتنمية الجهوية
Commissariat Général au
Développement Régional

الجمهورية التونسية
وزارة الإقتصاد والتخطيط
المنذوبية العامة للتنمية الجهوية

ولاية المهدية في أرقام

Gouvernorat de Mahdia en
chiffres

2023

PREFACE

En Tunisie, une information statistique pertinente, relativement à la situation économique et sociale des régions du pays, régulièrement mise à la disposition des publics, constitue une ressource indispensable à la prise de décision. Les statistiques régionales fiables revêtent, donc, une importance capitale à toute démarche de rationalisation des choix et des décisions à prendre dans tous les domaines du développement.

Cette édition de "Gouvernorat... en chiffres", constitue un recueil consolidé de statistiques régionales à même de performer l'offre statistique à l'échelle de nos gouvernorats.

Le Commissariat Général au Développement Régional en remercie ses partenaires.

توطئة

تشكل المعلومة الاحصائية الدورية والدقيقة الشاملة لكافة القطاعات الاقتصادية والاجتماعية ولكل الجهات أداة اساسية لأخذ القرار في المجال التنموي.

وتحرص المندوبية العامة للتنمية الجهوية من خلال نشرية "ولاية... في أرقام" على المساهمة في توفير المعلومة الاحصائية الجهوية.

وبمناسبة هذا الاصدار، تتوجه المندوبية العامة للتنمية الجهوية بالشكر لكل من تعاون معها في انجاز هذه النشرة من هياكل عمومية وطنية وجهوية.

SOMMAIRE

الفهرس

Présentation du gouvernorat	1	تقديم الولاية
Principaux indicateurs socio-économiques	2	أهم المؤشرات الاجتماعية والاقتصادية
Population et conditions de vie des ménages	3	السكان وظروف عيش الأسر
Evolution de la population par délégation	4	تطور عدد السكان حسب المعتمدية
Evolution de la population par commune	5	تطور عدد السكان حسب البلدية
Evolution des principaux indicateurs de conditions de vie des ménages	6	تطور أهم مؤشرات ظروف عيش الأسر
Promotion sociale	7	النهوض الاجتماعي
Distances inter-délégations (KM)	8	المسافات الفاصلة بين المعتمديات (كلم)
Caractéristiques migratoires	9	خصائص الهجرة
Migration intérieure	10	الهجرة الداخلية
Répartition des migrants selon la délégation de résidence en 2014 , raisons de sortie totale genre	11	توزيع المهاجرين حسب معتمدية الإقامة سنة 2014 وأسباب المغادرة مجموع الجنسين
Répartition des migrants selon la délégation de résidence en 2014 , raisons de sortie totale masculin	12	توزيع المهاجرين حسب معتمدية الإقامة سنة 2014 وأسباب المغادرة مجموع ذكور
Répartition des migrants selon la délégation de résidence en 2014 , raisons de sortie totale féminin	13	توزيع المهاجرين حسب معتمدية الإقامة سنة 2014 وأسباب المغادرة مجموع إناث
Migration extérieure	14	الهجرة الخارجية
Répartition des immigrants et des émigrants selon la délégation de résidence, les raisons d'émigration totale genre	15	الهجرة الخارجية: توزيع الوافدين و المغادرين خلال الفترة حسب معتمدية الإقامة وأسباب المغادرة مجموع الجنسين
Répartition des immigrants et des émigrants selon la délégation de résidence, les raisons d'émigration totale masculin	16	الهجرة الخارجية: توزيع الوافدين و المغادرين خلال الفترة حسب معتمدية الإقامة وأسباب المغادرة مجموع ذكور
Répartition des immigrants et des émigrants selon la délégation de résidence, les raisons d'émigration totale féminin	17	الهجرة الخارجية: توزيع الوافدين و المغادرين خلال الفترة حسب معتمدية الإقامة وأسباب المغادرة مجموع إناث
Les secteurs sociaux	18	القطاعات الاجتماعية
L'Education	19	التعليم
Evolution du nombre des écoles et des salles d'études du 1er cycle de l'enseignement de base	20	تطور عدد المدارس والفاعات بالمرحلة الأولى من التعليم الأساسي
Evolution du nombre des écoles préparatoires, des lycées et des salles d'études du 2ème cycle de l'enseignement de base et de l'enseignement secondaire	21	تطور عدد المدارس الإعدادية والمعاهد الثانوية و فاعات التدريس بالمرحلة الثانية من التعليم الأساسي والتعليم الثانوي
Evolution du nombre des élèves et des enseignants du 1er cycle de l'enseignement de base	22	تطور عدد التلاميذ والمدرسين بالمرحلة الأولى من التعليم الأساسي
Evolution du nombre des élèves et des enseignants du 2ème cycle de l'enseignement de base et l'enseignement secondaire	23	تطور عدد التلاميذ والمدرسين بالمرحلة الثانية من التعليم الأساسي والتعليم الثانوي
Evolution des indicateurs du 1er cycle de l'enseignement de base	24	تطور مؤشرات المرحلة الأولى من التعليم الأساسي
Evolution des indicateurs du 2ème cycle de l'enseignement de base et de l'enseignement secondaire	25	تطور مؤشرات المرحلة الثانية من التعليم الأساسي والتعليم الثانوي
Evolution des taux de réussite pour la 1ère année de l'enseignement secondaire et du bac	26	تطور نسب النجاح إلى السنة الأولى ثانوي والباكالوريا
Répartition des bacheliers par spécialité(2017/2018)	27	توزيع الناجحين في البكالوريا حسب الاختصاص
Répartition des bacheliers par spécialité 2017/2018 (Suite1)	28	توزيع الناجحين في البكالوريا حسب الاختصاص (يتبع1)
Répartition des bacheliers par spécialité 2017/2018 (Suite2)	29	توزيع الناجحين في البكالوريا حسب الاختصاص (يتبع2)
Répartition des bacheliers par spécialité 2017/2018 (Suite3)	30	توزيع الناجحين في البكالوريا حسب الاختصاص (يتبع3)
Evolution des abandons dans les différents cycles de l'enseignement	31	تطور عدد المنقطعين بمختلف مراحل التعليم
Evolution des indicateurs du 1 er cycle de base de l'enseignement privé	32	تطور أهم مؤشرات المرحلة الأولى من التعليم الأساسي الخاص
Evolution des indicateurs du 2ème cycle de base et secondaire de l'enseignement privé	33	تطور أهم مؤشرات المرحلة الثانية من التعليم الأساس والثانوي الخاص

Enseignement Supérieur	34	التعليم العالي
Evolution du nombre des étudiants selon les établissements universitaires	35	تطور عدد الطلبة حسب المؤسسات الجامعية
Evolution des indicateurs de l'enseignement supérieur	36	تطور مؤشرات التعليم العالي
Etablissements des services Universitaires	37	مؤسسات الخدمات الجامعية
Formation professionnelle	38	التكوين المهني
Evolution des indicateurs de la formation professionnelle (A.T.F.P)	39	تطور مؤشرات التكوين المهني (الوكالة التونسية للتكوين المهني)
Evolution des indicateurs de la formation professionnelle (A.T.F.P) (suite)	40	تطور مؤشرات التكوين المهني (الوكالة التونسية للتكوين المهني) (يتبع)
Evolution des indicateurs de la formation professionnelle (Autres centres publics)	41	تطور مؤشرات التكوين المهني (المراكز العمومية الأخرى)
Evolution des indicateurs de la formation professionnelle (Autres centres publics) (suite)	42	تطور مؤشرات التكوين المهني (المراكز العمومية الأخرى) (يتبع)
Evolution des indicateurs de la formation professionnelle selon l'intervenant	43	تطور مؤشرات التكوين المهني حسب المتدخل
Evolution des indicateurs de la formation professionnelle selon l'intervenant (suite)	44	تطور مؤشرات التكوين المهني حسب المتدخل (يتبع)
Emploi	45	التشغيل
Evolution des demandes et des offres d'emploi (catégories cadres)	46	تطور طلبات وعروض الشغل لفائدة الإطار
Evolution des demandes et des offres d'emploi (catégories non cadres)	47	تطور طلبات وعروض الشغل لفائدة غير الإطار
La Santé	48	الصحة
Equipements sanitaires dans le secteur public (partie 1)	49	التجهيزات الصحية بالقطاع العام (الجزء الأول)
Equipements sanitaires dans le secteur public (partie 2)	50	التجهيزات الصحية بالقطاع العام (الجزء الثاني)
Equipements sanitaires dans le secteur privé (partie 1)	51	التجهيزات الصحية بالقطاع الخاص (الجزء الأول)
Equipements sanitaires dans le secteur privé (partie 2)	52	التجهيزات الصحية بالقطاع الخاص (الجزء الثاني)
Le personnel médical dans le secteur public	53	الإطار الطبي بالقطاع العام
Le personnel médical dans le secteur privé	54	الإطار الطبي بالقطاع الخاص
Le personnel paramédical dans le secteur public	55	الإطار شبه الطبي بالقطاع العام
Jeunesse et enfance	56	الشباب والطفولة
Espaces de la jeunesse	57	الفضاءات الشبابية
Espaces de l'enfance	58	فضاءات الطفولة
Espaces sportifs	59	الفضاءات الرياضية
Associations sportives civiles	60	الجمعيات الرياضية المدنية
Culture	61	الثقافة
Espaces culturels	62	الفضاءات الثقافية
Musées et Sites Archéologiques (2018)	63	المتاحف والمعالم الأثرية (2018)
Affaires religieuses	64	الشؤون الدينية
Affaires religieuses_Ecoles coraniques	65	الشؤون الدينية - قطاع الكتاتيب
Affaires religieuses - Monuments	66	الشؤون الدينية - المعالم الدينية
Les secteurs productifs	67	القطاعات المنتجة
Agriculture	68	الفلاحة
Evolution de l'exploitation des lacs collinaires	69	تطور استغلال البحيرات الجبلية
Evolution des Ressources Hydriques par Nappe Phréatique	70	تطور الموارد المائية حسب المائدة السطحية
Evolution des Ressources Hydriques par Nappe Profonde	71	تطور الموارد المائية حسب المائدة العميقة
Evolution de la superficie des Terres Agricoles selon la Vocation	72	تطور مساحة الأراضي الفلاحية حسب المؤهلات

Evolution des Périmètres publics Irrigués selon la Délégation	73	تطور المساحات السقوية العمومية حسب المعتمدية
Evolution des Périmètres Irrigués privés selon la Délégation	74	تطور المساحات السقوية الخاصة حسب المعتمدية
Evolution des indicateurs des périmètres irrigués	75	تطور مؤشرات المساحات السقوية
Evolution de la superficie agricole selon l'exploitation	76	تطور المساحات المزروعة حسب الاستغلال
Evolution de la superficie agricole selon l'exploitation (suite)	77	تطور المساحات المزروعة حسب الاستغلال (يتبع)
Evolution de la Production Végétale selon l'Espèce	78	تطور الإنتاج النباتي حسب الصنف
Evolution de la Production Végétale selon l'Espèce (suite)	79	تطور الإنتاج النباتي حسب الصنف (يتبع)
Evolution du Cheptel selon l'Espèce	80	تطور تربية الماشية حسب الصنف
Evolution du petit élevage	81	تطور تربية الماشية الصغرى
Evolution de la Production Animale selon l'Espèce	82	تطور الإنتاج الحيواني حسب الصنف
Evolution de la Production Animale selon l'Espèce (suite)	83	تطور الإنتاج الحيواني حسب الصنف (يتبع)
Evolution et répartition des investissements des catégories "B" et "C" agréées	84	تطور وتوزيع الإستثمارات المصادق عليها من صنفى (ب، ج)
Répartition des projets agricoles des catégories "B" et "C" par délégation	85	توزيع المشاريع الفلاحية من صنفى "ب" و"ج" حسب المعتمدية
Répartition des projets agricoles des catégories "B" et "C" selon le secteur	86	توزيع المشاريع الفلاحية من صنفى "ب" و"ج" حسب القطاع
Evolution du nombre des huileries	87	تطور عدد معاصر زيت الزيتون
Evolution de la collecte de lait par délégation	88	تطور تجميع الحليب حسب المعتمدية
La pêche	89	الصيد البحري
Evolution des flottilles et de production de la pêche selon le port	90	تطور أسطول و انتاج الصيد البحري حسب الميناء
Energie	91	الطاقة
Consommation de l'énergie électrique selon l'usage (Basse tension)	92	استهلاك الطاقة الكهربائية حسب الإستعمال (ضغط منخفض)
Consommation de l'énergie électrique selon l'usage (Moyenne tension)	93	استهلاك الطاقة الكهربائية حسب الإستعمال (ضغط متوسط)
Consommation du gaz de ville et le nombre d'abonnés (Basse pression)	94	استهلاك الغاز وعدد المشتركين (ضغط منخفض)
Consommation de gaz de ville et le nombre d'abonnés (Moyenne pression)	95	استهلاك الغاز وعدد المشتركين (ضغط متوسط)
Consommation de l'eau potable selon l'usage	96	استهلاك الماء الصالح للشرب حسب الإستعمال
Environnement et Qualité de la vie	97	البيئة ونوعية الحياة
Indicateurs d'environnement et Qualité de la vie	98	مؤشرات حول البيئة وجودة الحياة
Evolution du nombre des abonnés au réseau d'assainissement et le nombre des stations d'épuration et de pompage	99	تطور عدد المشتركين بشبكة التطهير وعدد محطات التطهير والضخ
Industrie et Zones Industrielles	100	الصناعة والمناطق الصناعية
Répartition des entreprises industrielles	101	توزيع المؤسسات الصناعية
Répartition des entreprises industrielles (suite)	102	توزيع المؤسسات الصناعية (يتبع)
Répartition des employés industriels	103	توزيع اليد العاملة الصناعية
Répartition des employés industriels (suite)	104	توزيع اليد العاملة الصناعية (يتبع)
Répartition des entreprises industrielles totalement exportatrices	105	توزيع المؤسسات الصناعية المصدرة كليا
Répartition des entreprises industrielles totalement exportatrices (suite)	106	توزيع المؤسسات الصناعية المصدرة كليا (يتبع)
Répartition des employés industriels aux entreprises totalement exportatrices	107	توزيع اليد العاملة الصناعية بالمؤسسات المصدرة كليا
Répartition des employés industriels aux entreprises totalement exportatrices (suite)	108	توزيع اليد العاملة الصناعية بالمؤسسات المصدرة كليا (يتبع)
Répartition des entreprises selon la nationalité et le régime d'exportation	109	المؤسسات بالمناطق الصناعية حسب الجنسية ونظام التصدير
Zones Industrielles (Superficies + Lotissements)	110	معطيات حول المناطق الصناعية (المساحة والمقاسم)

Tourisme et artisanat	111	السياحة والصناعات التقليدية
Evolution du nombre d'unités Hôtelières	112	تطور عدد الوحدات السياحية
Evolution du nombre des pensions hôtelières	113	تطور عدد الإقامات السياحية
Evolution des indicateurs d'exploitation et de séjour	114	تطور مؤشرات الاستغلال والإقامة
L'artisanat	115	توزيع الحرفيين المتحصلين على وصول تسجيل حرفية بولاية المهديّة حسب المعتمدية والاختصاص
Transport et réseau routier	116	النقل والطرق
Evolution du réseau routier	117	تطور شبكة الطرق
Evolution du réseau routier classé	118	تطور شبكة الطرق المرقمة
Evolution dunombre des autorisations accordées au transport terrestre	119	تطور عدد الرخص المسندة للنقل البرّي
Evolution Transport ferroviaire selon la station	120	تطور النقل الحديدي حسب المحطة
Société régionale du transport du gouvernorat de Mahdia	121	الشركة الجهوية للنقل بالمهديّة
Poste et Télécommunication	122	البريد والاتصالات
La poste (Infrastructure de base)	123	البريد (البنية التحتية)
La poste (Infrastructure de base) (suite)	124	البريد (البنية التحتية) يتبع
Service de la poste (Opérations financières)	125	خدمات البريد (العمليات المالية)
Télécommunication (Réseau et abonnés)	126	الاتصالات (الشبكة والمستخدمين)
Commerce et Institutions financières	127	التجارة و القطاع المصرفي
Evolution des points de vente selon l'activité commerciale	128	تطور عدد نقاط البيع حسب النشاط التجاري
Agences bancaires par délégation	129	وكالات الجهاز المصرفي حسب المعتمدية
Appui Au Développement	130	مساندة التنمية
Evolution de l'activité de la banque tunisienne de solidarité	131	تطور تدخلات البنك التونسي للتضامن
Projets de developpement intégré à Mahdia	132	مشاريع التنمية المندمجة بمعتمدية المهديّة
Projets de developpement intégré à Réjiche	133	مشاريع التنمية المندمجة بمعتمدية الرجيش
Projet de Développement Intégré : Mellouleche	134	مشاريع التنمية المندمجة بمعتمدية ملولش
Projet de Développement Intégré : BOUMERDES	135	مشاريع التنمية المندمجة بمعتمدية بومرداس
Projet de Développement Intégré : EL JEM	136	مشاريع التنمية المندمجة بمعتمدية الجم
Projet de Développement Intégré : OULED ECHAMAKH	137	مشاريع التنمية المندمجة بمعتمدية أولاد الشامخ
Projet de Développement Intégré : SIDI ALOUANE	138	مشاريع التنمية المندمجة بمعتمدية سيدي علوان
Projet de Développement Intégré : CHEBBA	139	مشاريع التنمية المندمجة بمعتمدية الشابّة
Projets de developpement intégré à KSOUR ESSEF	140	مشاريع التنمية المندمجة بمعتمدية قصور الساف
Projets de developpement intégré à Bradaa	141	مشاريع التنمية المندمجة بمعتمدية البرادعة
Programme régional de développement	142	البرنامج الجهوي للتنمية
Gouvernance	143	الحوكمة
Répartition des associations selon la délégation	144	توزيع الجمعيات حسب المعتمدية
Indicateurs de Gouvernance des Municipalités	145	مؤشرات تتعلق بالحوكمة حسب البلديات
Suite (Représentations graphique de certains indicateurs)	146	ملحق (خرائط مواضيعية ورسوم بيانية لبعض المؤشرات)

Le gouvernorat de Mahdia est situé dans la région centre Est du pays, Le gouvernement est délimité au nord par le gouvernorat de Monastir, à l'est par la mer Méditerranée (75 kilomètres de côtes), au sud par le gouvernorat de Sfax et à l'ouest par le gouvernorat de Kairouan.

Administrativement, il est découpé en 13 délégations, 18 municipalités

Son relief se caractérise par la planéité de ses terres et l'extension de ses plaines, à l'exception de certaines collines et sibakhs des régions l'intérieur. En raison de son emplacement géographique et de son étirement sur 140 km des zones côtières aux régions intérieures, le gouvernorat de Mahdia est sous l'influence d'un climat spatial variable, à proximité de la mer. Quantités de pluie est 260 à 360 mm et de 150 à 300 mm à l'intérieur et les quantités de précipitations sont caractérisées par des variations saisonnières d'une année sur l'autre,

La région de Mahdia est une partie importante de l'histoire de la Tunisie au sein des stations qui avaient rayonné à l'époque romaine, où se trouvaient les caractéristiques les plus marquantes de ce qui restait dans les villes d'El Jem, Salakta et Ksour_Essef, puis après la conquête islamique avec l'établissement de l'état Fatimid dont les plus importantes monuments le palais et de la Grande Mosquée et skiffat Kahla,

l'économie de Mahdia est principalement axée sur l'agriculture, la pêche, certaines presses à olives et le commerce jusqu'à la fin des années 1960. Certaines usines de transformation alimentaire et unités touristiques ont été réalisées au début des années 1970.

تقع ولاية المهدية في جهة الوسط الشرقي تحدها شمالا ولايتي المنستير وسوسة وغربا ولاية القيروان وجنوبا ولاية صفاقس وشرقا البحر الابيض المتوسط, وتمسح ولاية المهدية 2878 كم² أي 1,9 % من المساحة الجمالية للبلاد التونسية, تحتل في جزء منها موقعا ضمن الولايات الساحلية على حوض البحر الأبيض المتوسط على امتداد 75 كلم, وتضم الولاية 13 معتمدية و18 بلدية,

إن تضاريسها تتصف بانبساط أراضيها وامتداد سهولها باستثناء بعض المرتفعات والسبخ بالمناطق الداخلية, وبحكم موقعها الجغرافي وامتداده على طول 140 كلم من المناطق الساحلية إلى المناطق الداخلية, تقع ولاية المهدية تحت تأثير مناخ سباسب متغير حسب القرب من البحر, يتراوح معدل كميات الأمطار سنويا بالمناطق الساحلي من 260 إلى 360 مم وبالمناطق الداخلية من 150 إلى 300 مم وتتصف كميات الأمطار بتغيرات موسمية من سنة إلى أخرى,

وتمثل ولاية المهدية جانبا هاما من تاريخ تونس ضمن محطات كان لها إشعاعها في العهد الروماني حيث من أبرز معالمه ما بقى بمدينة الجم, سلقطة وقصور الساف, ثم بعد الفتح الإسلامي مع قيام الدولة الفاطمية حيث من أهم معالمها القصر القائم والجامع الكبير والسقيفة الكحلة بالمهدية.

يعتمد اقتصاد ولاية المهدية على الفلاحة والصيد البحري وبعض معاصر الزيتون والتجارة إلى حدود أواخر الستينات, وأنجزت مع بداية السبعينات بعض المصانع التحويلية الغذائية والوحدات السياحية,

أهم المؤشرات الاقتصادية والاجتماعية

Principaux indicateurs socio-économiques

Indicateurs	Unité	كامل البلاد	إقليم الوسط الشرقي	ولاية المهدية	الوحدة	المؤشرات
		Tunisie Entière	Centre Est	Gvt Mahdia		
عدد المندوبيات		279	58	13		عدد المندوبيات
عدد البلديات		350	90	18		عدد البلديات
Estimation de la population au 01/01/2024	mille	11887.4	2852.1	449.7	ألف	تقديرات عدد السكان 2024/01/01
Densité de la population	hab./km ²	76.8	209.8	139.3	س/كلم ²	الكثافة السكانية
Taux de Natalité 2020	%	14.8	14.7	15.7	%	نسبة الولادات المصرح بها سنة 2020
Taux de Mortalité 2020	%	6.8	6.7	6.7	%	نسبة الوفيات العامة سنة 2020
Taux d'accroissement naturel 2020	%	0.8	0.8	0.9	%	معدل الزيادة الطبيعية سنة 2020
Taux d'analphabétisme 10 ans et plus (RGPH 2014)	%	19.3	14.6	22.1	%	نسبة الأمية (تعداد 2014)
Population occupée selon la branche d'activité (RGPH 2014)						نسبة المشتغلين حسب القطاع (تعداد 2014)
Agriculture	%	10.5	6.4	12.1	%	الزراعة
Industrie Manufacturière	%	18.3	26.4	19.7	%	الصناعة المعملية
Industrie non Manufacturière	%	16.2	16.1	21.4	%	الصناعة غير المعملية
Services	%	54.9	51.0	46.6	%	الخدمات
Taux d'activité (2021)	%	47.0	48.1	48.1	%	نسبة النشاط (2021)
Taux de chômage (2021)	%	18.0	13.8	13.8	%	نسبة البطالة (2021)
Taux d'Electrification 2023*	%	99.9	99.9	99.9	%	نسبة التزويد العام سنة 2023 *
Taux de desserte en Eau Potable 2023 *	%	98.6	99.4	99.2	%	نسبة التزويد بالماء الصالح للشرب سنة 2023 *
Taux de Branchement au réseau ONAS 2023*	%	65.4	66.7	40.1	%	نسبة الربط بشبكات التطهير سنة 2023 *
Nombre de lits pour 1000 habitants 2023*		1.9	1.9	1.7		عدد الأسرة لكل 1000 ساكن سنة 2023 *
Nombre des lits dans les cliniques privées 2023*		7821	2051	124		عدد الأسرة في المصحات الخاصة سنة 2023 *
Nombre d'habitants par Bureau Postal 2023*	mille	10.8	11.8	9.6	ألف	عدد السكان لكل مكتب بريد سنة 2023 *
Nombre d'entreprises 10emplois et plus 2023		4714.0	1746.0	149.0		عدد المؤسسات الصناعية 2023
Nombre d'entreprises totalement exportatrices 2023		2126.0	862.0	96.0		عدد المؤسسات الصناعية المصدرة كليا 2023

* Prévisionnel

Source: Institut National de la Statistique

* تقديرات

المصدر: المعهد الوطني للإحصاء

السكان وظروف عيش الأسر
Population
et Conditions de Vie des Ménages

تطور عدد السكان حسب المعتمدية

EVOLUTION DE LA POPULATION PAR DELEGATION

Délégation	2023	2022	المعتمدية
Mahdia	76919	76513	المهدية
Bou Merdes	38565	38344	بومرداس
Ouled Chamekh	24091	24010	أولاد الشامخ
Chorbane	24127	24450	شربان
Hbira	10159	10315	هبيرة
Essouassi	55300	55175	السواسي
El Jem	56917	56497	الجم
Chebba	31280	31222	الشابة
Melloulech	24896	24776	ملولش
Sidi Alouane	40545	40478	سيدي علوان
Ksour Essaf	37880	37683	قصور الساف
REJICHE	11478	11410	الرجيش
EL BERADAA	17514	17400	البرادعة
Total	449671	448273	الولاية

المصدر : المعهد الوطني للإحصاء- التقديرات السكانية حسب المعتمديات والبلديات في 01/01/(2023-2024)

Source: I N S-Estimation de la Population par délégation et commune au 01/01/(2023-2024)

تطور عدد السكان حسب البلديات

EVOLUTION DE LA POPULATION PAR COMMUNE

Commune	2023	2022	البلدية
MAHDIA	61614	61289	المهدية
REJICHE	11478	11410	الرجيش
AL HKEIMA	15305	15224	الحكايمة *
BOUMERDES	19033	18924	بومرداس
KARKAR	19532	19420	كركر *
OULED CHAMEKH	24091	24010	اولاد الشامخ
CHORBANE	24127	24450	شربان
HEBIRA	10159	10315	هبيرة
ESSOUASSI	32160	32087	السواسي
SIDI ZID	23140	23088	سيدي زيد اولاد مولا هم *
EL JEM	38004	37723	الجم
ETLELSA*	18913	18773	التلالسة *
CHEBBA	31280	31222	الشابية
MELLOULECH	24896	24776	ملولش
SIDI ALOUANE	27640	27594	سيدي علوان
ZELBA*	12905	12884	زالبة
KOUR ESSAF	37880	37683	قصور الساف
EL BERADAA*	17514	17400	البرادعة *
Total	449671	448272	مجموع البلديات

المصدر : المعهد الوطني للإحصاء- التقديرات السكانية حسب المعتمديات والبلديات في 01/01/(2023-2024)

Source: I N S-Estimation de la Population par délégation et commune au 01/01/(2023-2024)

تطور أهم مؤشرات ظروف عيش الأسر

EVOLUTION DES PRINCIPAUX INDICATEURS DES CONDITIONS DE VIE DES MENAGES

Indicateurs	2023	2022	مؤشرات
Taux de desserte en eau potable (%)			نسبة التزويد بالماء الصالح للشرب (%)
Ensemble milieux	99.2	99.3	المجموع
milieu non communal			وسط غير بلدي
Taux de branchement en eau potable(%)			نسبة ربط الأسر بشبكة الماء الصالح للشرب (%)
Ensemble milieux	95	94.6	المجموع
milieu non communal			وسط غير بلدي
Taux de branchement au réseau d'assainissement(%)			نسبة ربط الأسر بشبكة التطهير (%)
Milieu communal	40.1	39.7	وسط بلدي
Taux d'électrification (%)			نسبة التزويد (%)
Ensemble milieux	99.9	99.9	المجموع
milieu non communal			وسط غير بلدي

2022 probable et 2023 prévision

Source: Institut National de la Statistique

Commissariat Général au Développement Régional

2022 محتملة و 2023 تقديرية

المصدر : المعهد الوطني للإحصاء

المنديبية العامة للتنمية الجهوية

النهوض الاجتماعي 2023
Promotion sociale 2023

Délégation	المعوقون	جمعيات رعاية المعوقين	عدد الوحدات المحلية للنهوض الاجتماعي	العائلات المنتفعة بالتعريف المنخفضة للعلاج	الاعتمادات المخصصة للمنح القارة (أ.د)	العائلات المعوزة المنتفعة		المعتدية
						بمجانبة العلاج	بالممنح القارة (بما في ذلك المعوقين و المسنين)	
	Population infirme	Associations pour handicapés	Unités locales pour la promotion sociale	Familles bénéficiant du soin au tarif réduit	Budget réservé à l'aide financière en m.D	Familles nécessiteuses bénéficiant		
					de la gratuité des soins	d'une aide financière (y compris vieillards et handicapés)		
Mahdia	2123	4	1		211200	1050	960	المهدية
REJICHE	420	0	1	3714	25740	108	117	الرجيش
Bou Merdes	1506	1	1	2941	156200	743	710	بومرداس
Ouled Chamekh	781	1	1	2841	169180	767	769	أولاد الشامخ
Chorbane	1348	0	1	2548	168520	833	766	شربان
Hbira	689	1	1	1297	134860	644	613	هبيرة
Essouassi	2186	1	1	5037	271700	1195	1235	السواسي
El Jem	1887	2	1	3995	223300	940	1015	الجم
Chebba	912	1	1	1610	79640	396	362	الشابية
Melloulech	984	0	1	1531	102740	496	467	ملولش
Sidi Alouane	1793	1	1	3471	187880	891	854	سيدي علوان
Ksour Essaf		1	1		140580	682	639	قصور الساف
EL BERADAA*	2114	0	1	3756	23100	126	105	البرادعة *
Total	16743	13	13	32741	1894640	8871	8612	كامل الولاية

الولاية / Direction régionale

الإدارة العامة للنهوض الاجتماعي/الإدارة الجهوية للشؤون الاجتماعية المهدية
ملاحظة: تتمتع كل عائلة بمنحة قارة تقدر 180 د/شهريا

المسافات الفاصلة بين المعتمديات (كلم)

Distances inter-délégations (KM)

Délégation	قصور الساف	سيدي علوان	ملولش	الشابة	الجم	السواسي	هبيرة	شربان	أولاد الشامخ	بومرداس	البرادعة	الرجيش	المهدية	المعتمدية
Mahdia	14	22	48	38	43	58	96	76	86	32	28	6		المهدية
REJICHE	7	17	43	32	38	53	93	70	80	36	23		6	الرجيش
EL BERADAA	16	24	25	14	34	50	91	67	77	48		23	28	البرادعة
Bou Merdes	27	24	49	55	20	25	63	43	52		48	36	33	بومرداس
Ouled Chamekh	73	67	79	68	43	27	65	45		52	77	80	85	أولاد الشامخ
Chorbane	65	60	91	88	33	17	25		44	42	67	70	75	شربان
Hbira	80	77	110	105	50	42		25	52	65	91	93	98	هبيرة
Essouassi	45	40	82	71	16		38	18	27	25	50	53	58	السواسي
El Jem	30	24	34	55		16	64	44	45	20	34	38	43	الجم
Chebba	25	26	11		55	70	80	108	97	55	14	32	37	الشابة
Melloulech	36	37		11	34	50	96	67	77	49	25	43	48	ملولش
Sidi Alouane	11		27	27.5	27.5	43	82.5	60	70	29	24	17	25.5	سيدي علوان
Ksour Essaf		11	28	23	30	42	75	57	62	25	16	7	14	قصور الساف

Source: Direction régionale de l'Equipement et l'Habitat

المصدر: الإدارة الجهوية للتجهيز و الإسكان - مصلحة الطرقات

خصائص الهجرة

Caractéristiques migratoires

الهجرة الداخلية

Migration intérieure

توزيع المهاجرين حسب معتمدية الإقامة سنة 2014 وأسباب المغادرة والجنس بين 2009 و2014 (%)
Répartition des migrants selon la délégation de résidence en 2014 , raisons de sortie et genre entre 2009 et 2014(%)

Total genre

مجموع الجنسين

Délégation	أسباب المغادرة Raisons de sortie						الهجرة على مستوى المعتمديات migration au niveau délégation			الحراك العام Mobilité générale	المعمدية
	أسباب أخرى Autres	الدراسة études	مصحبة الأسرة Accompagnement de la famille	الزواج mariage	اقتناء مسكن و تحسين ظروف العيش acquisition logement et amélioration des conditions de vie	العمل emploi	صافي الهجرة Solde migratoire	المغادرون Sortants	الوافدون Entrants		
Mahdia	2.91	15.90	20.80	27.66	7.19	25.54	-888	5980	5092	16875	المهدية
Bou Merdès	1.40	7.39	13.57	47.50	12.18	17.96	55	501	556	3250	بومرداس
Ouled Chamekh	2.87	8.12	21.18	21.02	7.32	39.49	-231	628	397	2367	اولاد شامخ
Chorbène	2.36	7.59	22.05	23.79	9.54	34.67	-343	975	632	2220	شربان
Hebira	1.06	5.56	26.98	29.89	7.14	29.37	97	378	475	1310	هبيرة
Esouassi	2.44	6.17	20.94	34.35	5.86	30.24	-567	1313	746	4487	المواسي
El Djem	1.69	10.31	21.28	34.68	9.79	22.24	-494	1358	864	3902	الجم
Chorbène	2.70	17.10	20.95	28.02	9.77	21.47	253	778	1031	3609	الشابية
Meloulech	3.34	12.34	12.85	41.65	11.57	18.25	-97	389	292	1273	ملولش
Sidi Alouane	1.03	7.86	23.76	44.79	7.01	15.56	-41	585	544	3218	سیدی علوان
Ksour Essef	2.78	10.67	21.61	33.63	9.06	22.24	-225	1115	890	6027	قصور الساف
Total	2.51	12.15	20.85	30.77	8.07	25.64	-2481	14000	11519	48538	المجموع

Source: I N S

المصدر : المعهد الوطني للإحصاء

توزيع المهاجرين حسب معتمدية الإقامة سنة 2014 وأسباب المغادرة والجنس بين 2009 و2014 (%)
Répartition des migrants selon la délégation de résidence en 2014 , raisons de sortie et genre entre 2009 et 2014(%)

Délégation	أسباب المغادرة Raisons de sortie						الهجرة على مستوى المعتمديات migration au niveau délégation			الحراك العام Mobilité générale	المعتمدية
	أسباب أخرى Autres	الدراسة études	مصاحبة الأسرة Accompagnement de la famille	الزواج mariage	اقتناء مسكن و تحسين ظروف العيش acquisition logement et amélioration des conditions de vie	العمل emploi	صافي الهجرة Solde migratoire	المغادرون Sortants	الوافدون Entrants		
Mahdia	3.22	19.12	14.83	18.33	8.23	36.27	-199	2892	2693	8821	المهدية
Bou Merdès	1.49	9.95	11.94	31.84	15.42	29.35	27	201	228	1596	بومرداس
Ouled Chamekh	2.00	9.33	16.00	13.67	10.33	48.67	-137	300	163	1279	اولاد شامخ
Chorbène	1.68	10.55	20.86	18.94	11.51	36.45	-137	417	280	1013	شربان
Hebira	1.11	8.89	23.33	22.22	8.33	36.11	35	180	215	648	هبيرة
Esouassi	2.30	6.40	18.72	21.84	6.40	44.33	-299	609	310	2170	السواسي
El Djem	1.44	14.54	17.25	24.28	11.50	30.99	-222	626	404	2050	الجم
Chorbène	2.22	19.39	16.90	21.05	12.47	27.98	130	361	491	1860	الشابية
Meloulech	3.70	14.81	9.26	31.48	14.20	26.54	-34	162	128	694	ملولش
Sidi Alouane	1.27	12.66	20.68	28.27	8.02	29.11	-13	237	224	1860	سيدي علوان
Ksour Essef	2.73	14.65	18.36	21.09	12.30	30.86	-119	512	393	3403	قصور الساف
Total	2.54	15.24	16.48	20.64	9.60	35.49	-968	6497	5529	25394	المجموع

Source: I N S

المصدر : المعهد الوطني للإحصاء

توزيع المهاجرين حسب معتمدية الإقامة سنة 2014 وأسباب المغادرة والجنس بين 2009 و2014 (%)
Répartition des migrants selon la délégation de résidence en 2014 , raisons de sortie et genre entre 2009 et 2014(%)

Total Féminin

مجموع الإناث

Délégation	أسباب المغادرة Raisons de sortie						الهجرة على مستوى المعتمديات migration au niveau délégation			الحراك العام Mobilité générale	المعتمدية
	أسباب أخرى Autres	الدراسة études	مصاحبة الأسرة Accompagnement de la famille	الزواج mariage	اقتناء مسكن و تحسين ظروف العيش acquisition logement et amélioration des conditions de vie	العمل emploi	صافي الهجرة Solde migratoire	المغادرون Sortants	الوافدون Entrants		
Mahdia	2.62	12.89	26.39	36.40	6.22	15.48	-689	3088	2399	8054	المهدية
Bou Merdès	1.33	5.67	14.67	58.00	10.00	10.33	28	300	328	1654	بومرداس
Ouled Chamekh	3.66	7.01	25.91	27.74	4.57	31.10	-94	328	234	1088	اولاد شامخ
Chorbène	2.87	5.38	22.94	27.42	8.06	33.33	-206	558	352	1207	شربان
Hebira	1.01	2.53	30.30	36.87	6.06	23.23	62	198	260	662	هبيرة
Esouassi	2.56	5.97	22.87	45.17	5.40	18.04	-268	704	436	2317	السواسي
El Djem	1.91	6.69	24.73	43.58	8.33	14.75	-272	732	460	1852	الجم
Chorbène	3.12	15.11	24.46	34.05	7.43	15.83	123	417	540	1749	الشابة
Meloulech	3.08	10.57	15.42	48.90	9.69	12.33	-63	227	164	579	ملولش
Sidi Alouane	0.86	4.60	25.86	56.03	6.32	6.32	-28	348	320	1358	سدي علوان
Ksour Essef	2.82	7.30	24.38	44.28	6.30	14.93	-106	603	497	2624	قصور الساف
Total	2.49	9.48	24.63	39.54	6.74	17.11	-1513	7503	5990	23144	المجموع

Source: I N S

المصدر : المعهد الوطني للإحصاء

الهجرة الخارجية

Migration ext rieure

(%) الهجرة الخارجية: توزيع الوافدين و المغادرين خلال الفترة 2009 - 2014 حسب معتمدية الإقامة وأسباب المغادرة والجنس

Répartition des immigrants et des émigrants selon la délégation de résidence, les raisons de d'émigration et le genre entre 2009 et 2014 (%)

Délégation	أسباب المغادرة للخارج (%) Raisons d'émigration (%)						الهجرة الخارجية migration internationale			المعتمدية
	أسباب أخرى Autres	الدراسة études	مصاحبة الأسرة Accompagne- ment de la famille	الزواج mariage	اقتناء مسكن و تحسين ظروف العيش acquisition logement et amélioration des conditions de vie	العمل emploi	صافي الهجرة Solde migratoire	المغادرون الى الخارج émigrants	الوافدون من الخارج immigrants	
Mahdia	0.86	10.07	1.47	8.11	0.25	79.24	-52	815	763	المهدية
Bou Merdès	0.56	4.18	0.28	5.57	0.00	89.42	-240	359	119	يومرداس
Ouled Chamekh	0.87	2.25	1.56	1.04	0.00	94.29	-507	578	71	اولاد شامخ
Chorbène	0.00	4.17	0.00	0.52	0.00	95.31	-141	192	51	شربان
Hebira	1.46	4.38	0.73	2.19	0.00	91.24	-99	138	39	هبيرة
Esouassi	1.10	3.13	1.84	1.65	0.74	91.54	-413	544	131	المواسي
El Djem	0.30	3.95	0.00	3.04	0.91	91.79	-235	329	94	الجم
Chorbène	1.42	22.75	0.47	5.21	0.47	69.67	-68	211	143	الشابة
Meloulech	0.45	1.79	0.00	0.00	1.35	96.41	-159	223	64	ملولش
Sidi Alouane	0.11	2.99	0.44	1.11	0.33	95.02	-764	904	140	سدي علوان
Ksour Essef	0.58	4.96	0.72	3.88	0.65	89.22	-1149	1393	244	قصور المساف
Total	0.63	5.32	0.84	3.34	0.44	89.42	-3827	5686	1859	المجموع

Source: I N S

المصدر : المعهد الوطني للإحصاء

الهجرة الخارجية: توزيع الوافدين و المغادرين خلال الفترة 2009 - 2014 حسب معتمدية الإقامة وأسباب المغادرة والجنس (%)
Répartition des immigrants et des émigrants selon la délégation de résidence, les raisons de d'émigration et le genre entre 2009 et 2014 (%)

Total Féminin

مجموع الإناث

Délégation	أسباب المغادرة للخارج (%) Raisons d'émigration (%)						الهجرة الخارجية migration internationale			المعتمدية
	أسباب أخرى Autres	الدراسة études	مصاحبة الأسرة Accompagne ment de la famille	الزواج mariage	اقتناء مسكن و تحسين ظروف العيش acquisition logement et amélioration des conditions de vie	العمل emploi	صافي الهجرة Solde migratoire	المغادرون الى الخارج émigrants	الوافدون من الخارج immigrants	
Mahdia	1.11	23.33	5.56	30.00	0.00	40.00	267	90	357	المهيدية
Bou Merdès	4.76	14.29	4.76	52.38	0.00	23.81	26	21	47	بومرداس
Ouled Chamekh	8.33	12.50	20.83	12.50	0.00	45.83	5	24	29	اولاد شامخ
Chorbène	0.00	28.57	0.00	14.29	0.00	57.14	18	7	25	شربان
Hebira	20.00	20.00	10.00	30.00	0.00	20.00	4	10	14	هبيرة
Esouassi	8.57	5.71	11.43	8.57	0.00	65.71	33	35	68	السواسي
El Djem	3.45	0.00	0.00	24.14	0.00	72.41	-2	29	27	الجم
Chorbène	0.00	30.43	4.35	17.39	0.00	47.83	45	23	68	الشاببة
Meloulech	0.00	33.33	0.00	0.00	0.00	66.67	25	3	28	ملولش
Sidi Alouane	0.00	21.21	6.06	15.15	0.00	57.58	34	33	67	سيدي علوان
Ksour Essef	0.00	17.50	8.75	30.00	0.00	43.75	39	81	120	قصور الساف
Total	2.82	17.46	7.32	24.79	0.00	47.61	494	356	850	المجموع

Source: I N S

المصدر : المعهد الوطني للإحصاء

(%) الهجرة الخارجية: توزيع الوافدين و المغادرين خلال الفترة 2009 - 2014 حسب معتمدية الإقامة وأسباب المغادرة والجنس
Répartition des immigrants et des émigrants selon la délégation de résidence, les raisons de d'émigration et le genre entre 2009 et 2014 (%)

Total Masculin										مجموع الذكور
Délégation	أسباب المغادرة للخارج (%) Raisons d'émigration (%)						الهجرة الخارجية migration internationale			المعتمدية
	أسباب أخرى Autres	الدراسة études	مصاحبة الأسرة Accompagne ment de la famille	الزواج mariage	اقتناء مسكن و تحسين ظروف العيش acquisition logement et amélioration des conditions de vie	العمل emploi	صافي الهجرة Solde migratoire	المغادرون الى الخارج émigrants	الوافدون من الخارج immigrants	
Mahdia	0.83	8.43	0.97	5.39	0.28	84.12	-319	725	406	المهدية
Bou Merdès	0.30	3.55	0.00	2.66	0.00	93.49	-266	338	72	بومرداس
Ouled Chamekh	0.54	1.81	0.72	0.54	0.00	96.39	-512	554	42	اولاد شامخ
Chorbène	0.00	3.24	0.00	0.00	0.00	96.76	-159	185	26	شريان
Hebira	0.00	3.15	0.00	0.00	0.00	96.85	-103	128	25	هبيرة
Esouassi	0.59	2.95	1.18	1.18	0.79	93.32	-446	509	63	السواسي
El Djem	0.00	4.33	0.00	1.00	1.00	93.67	-233	300	67	الجم
Chorbène	1.60	21.81	0.00	3.72	0.53	72.34	-113	188	75	الشابة
Meloulech	0.45	1.36	0.00	0.00	1.36	96.82	-184	220	36	ملولش
Sidi Alouane	0.11	2.30	0.23	0.57	0.34	96.44	-798	871	73	سيدي علوان
Ksour Essef	0.61	4.20	0.23	2.29	0.69	91.99	-1188	1312	124	قصور الساف
Total	0.49	4.51	0.41	1.91	0.47	92.21	-4321	5330	1009	المجموع

Source: I N S

المصدر : المعهد الوطني للإحصاء

القطاعات الاجتماعية
Secteurs Sociaux

التعليم

Enseignement

تطور عدد المدارس والقاعات بالمرحلة الأولى من التعليم الأساسي

Evolution du nombre d'écoles et des locaux classes du 1er cycle de l'enseignement de base

DELEGATION	locaux classes	قاعات	écoles	مدارس	المعمدية
	2023	2022	2023	2022	
Mahdia	178	188	21	21	المهدية
REJICHE	24	24	2	2	الرجيش
Bou Merdes	99	103	15	15	يومرداس
Ouled Chamekh	96	98	18	18	أولاد الشامخ
Chorbane	97	99	18	18	شربان
Hbira	48	49	10	10	هبيرة
Essouassi	172	178	29	29	السواسي
El Jem	141	145	18	18	الجم
Chebba	85	86	10	10	الشاببة
Melloulech	71	74	11	11	ملولش
Sidi Alouane	125	132	21	21	سيدي علوان
Ksour Essaf	99	100	10	10	قصور الساف
EL BERADAA*	62	63	11	11	البرادعة *
GOUVERNORAT	1297	1339	194	194	الولاية

Source: Commissariat Régional de l'Education de Mahdia

المصدر: المندوبية الجهوية للتربية بالمهدية

تطور عدد المدارس الاعدادية والمعاهد الثانوية وقاعات التدريس بالمرحلة الثانية من التعليم الأساسي والتعليم الثانوي

Evolution du nombre des collèges , des lycées et des locaux classes du 2ème cycle de l'enseignement de base et de l'enseignement secondaire

DELEGATION	قاعات التدريس المختصة		قاعات التدريس		المدارس الاعدادية والمعاهد الثانوية		المعتمدية
	Locaux classes spécialisés		Locaux classes		Collèges et lycées		
	2023	2022	2023	2022	2023	2022	
Mahdia	85	94	178	201	10	10	المهدية
REJICHE	13		28		2	2	الرجيش
Bou Merdes	35	35	80	80	4	4	بومرداس
Ouled Chamekh	23	23	58	59	3	3	أولاد الشامخ
Chorbane	32	27	69	66	4	4	شربان
Hbira	16	16	38	39	2	2	هبيرة
Essouassi	59	53	124	117	7	7	السواسي
El Jem	66	62	124	123	8	8	الجم
Chebba	52	47	85	86	6	6	الشاببة
Melloulech	22	23	50	51	3	3	ملولش
Sidi Alouane	35	35	85	86	5	5	سيدي علوان
Ksour Essaf	62	68	117	160	7	7	قصور الساف
EL BERADAA*	20		50		3	3	البرادعة *
GOUVERNORAT	520	483	1086	1068	64	64	الولاية

Source: Commissariat Régional de l'Education de Mahdia

المصدر: المندوبية الجهوية للتربية بالمهدية

تطور عدد التلاميذ والمدرسين بالمرحلة الأولى من التعليم الأساسي

Evolution du nombre des élèves et des enseignants du 1er cycle de l'enseignement de base

DELEGATION	Enseignants المدرسون				Elèves التلاميذ				المعتمدية
	منهم إناث	2023/2022	منهم إناث	2021/2022	منهم إناث	2023/2022	منهم إناث	2021/2022	
Mahdia	357	441	412	520	3683	7759	3795	7965	المهدية
REJICHE	52	65			564	1193	581	1200	الرجيش
Bou Merdes	211	275	211	274	2324	4968	2313	4957	بومرداس
Ouled Chamekh	138	226	138	225	1607	3341	1592	3271	أولاد الشامخ
Chorbane	137	233	128	228	1654	3454	1674	3473	شربان
Hbira	66	113	64	115	689	1476	693	1484	هبيرة
Essouassi	314	473	311	472	3925	8304	3890	8213	السواسي
El Jem	279	362	269	359	3284	6807	3225	6703	الجم
Chebba	163	205	164	210	1669	3503	1688	3499	الشابية
Melloulech	131	173	130	173	1420	2970	1372	2882	ملولش
Sidi Alouane	228	333	226	338	2586	5315	2628	5446	سيدي علوان
Ksour Essaf	190	232	284	364	2046	4286	2085	4381	قصور الساف
EL BERADAA*	90	128			897	1913	930	1996	البرادعة *
GOUVERNORAT	2356	3259	2337	3278	26348	55289	26466	55470	الولاية

Source: Commissariat Régional de l'Education de Mahdia

المصدر: المندوبية الجهوية للتربية بالمهدية

تطور عدد التلاميذ والمدرسين بالمرحلة الثانية من التعليم الأساسي والتعليم الثانوي

**Evolution du nombre des élèves et des enseignants
du 2ème cycle de l'enseignement de base et de l'enseignement secondaire**

DELEGATION	Enseignants المدرسون				Elèves التلاميذ				المعتمدية
	منهم إناث	2023/2022	منهم إناث	2022/2021	منهم إناث	2023/2022	منهم إناث	2022/2021	
Mahdia	313	539	357	627	3715	6644	3822	6744	المهدية
REJICHE									الرجيش
Bou Merdes	110	216	113	222	1911	3175	1785	3048	بومرداس
Ouled Chamekh	48	109	50	115	983	1555	985	1572	أولاد الشامخ
Chorbane	70	162	73	176	1426	2385	1370	2313	شربان
Hbira	35	79	36	82	732	1205	668	1119	هبيرة
Essouassi	137	293	145	307	2799	4725	2307	3774	السواسي
El Jem	176	354	181	375	2944	5108	4841	2842	الجم
Chebba	152	274	155	281	1803	3340	1787	3250	الشابية
Melloulech	58	133	61	140	1041	1828	1060	1857	ملولش
Sidi Alouane	89	198	92	213	1674	2786	1674	2808	سيدي علوان
Ksour Essaf									قصور الساف
EL BERADAA*	184	324	238	426	2289	4047	2911	4854	البرادعة *
GOUVERNORAT	1466	2857	1501	2964	22562	38837	23210	34181	الولاية

Source: Commissariat Régional de l'Education de Mahdia

المصدر: المندوبية الجهوية للتربية بالمهدية

تطور مؤشرات المرحلة الأولى من التعليم الأساسي

Evolution des indicateurs du 1er cycle de l'enseignement de base

Délégation	معدل التلاميذ لكل مدرس		متوسط كثافة الفصل		نسبة التداول على القاعات		المعتمدية
	Elèves par Enseignant		Elèves par Classe		Taux d'occupation des locaux classes		
	2023/2022	2022/2021	2023/2022	2022/2021	2023/2022	2022/2021	
Mahdia	17.60	18.00	26.70	27.30	1.60	1.60	المهدية
REJICHE	18.40		28.40		1.80		الرجيش
Bou Merdes	18.10	18.80	26.30	26.80	1.90	1.80	بومرداس
Ouled Chamekh	14.80	15.40	21.30	21.20	1.60	1.60	أولاد الشامخ
Chorbane	14.80	16.10	23.20	23.30	1.50	1.50	شربان
Hbira	13.10	14.00	20.20	20.60	1.50	1.50	هبيرة
Essouassi	17.60	18.30	26.00	26.20	1.90	1.80	السواسي
El Jem	18.80	19.20	28.10	27.70	1.70	1.70	الجم
Chebba	17.10	17.10	26.70	26.70	1.50	1.50	الشابية
Melloulech	17.20	17.70	25.40	24.80	1.60	1.60	ملولش
Sidi Alouane	16.00	17.10	23.90	23.90	1.80	1.70	سيدي علوان
Ksour Essaf	18.50		37.80		1.60		قصور الساف
EL BERADAA*	14.9	18.10	21.3	26.10	1.5	1.50	البرادعة *
GOUVERNORAT	17.00	18.20	25.40	25.40	1.70	1.80	الولاية

Source: Commissariat Régional de l'Education de Mahdia

المصدر: المندوبية الجهوية للتربية بالمهدية

تطور مؤشرات المرحلة الثانية من التعليم الأساسي والتعليم الثانوي

Evolution des indicateurs du 2ème cycle de l'enseignement de base et de l'enseignement secondaire

Délégation	معدل التلاميذ لكل مدرس		متوسط كثافة الفصل		المعتمدية
	Elèves par Enseignant		Elèves par Classe élève		
	2023/2022	2022/2021	2023/2022	2022/2021	
Mahdia	12.33	10.80	28.30	27.40	المهدية
REJICHE	11.81		26.00		الرجيش
Bou Merdes	14.70	13.70	28.60	27.50	بومرداس
Ouled Chamekh	14.27	13.70	25.90	25.00	أولاد الشامخ
Chorbane	14.72	13.10	25.90	25.30	شربان
Hbira	15.25	13.60	26.20	24.90	هبيرة
Essouassi	16.13	12.30	29.30	27.90	السواسي
El Jem	14.43	7.60	28.40	28.60	الجم
Chebba	12.19	11.60	26.30	26.20	الشابية
Melloulech	13.74	13.30	26.90	26.90	ملولش
Sidi Alouane	14.07	13.20	25.80	26.00	سيدي علوان
Ksour Essaf	12.49	11.40	27.10	26.20	قصور الساف
EL BERADAA*	11.36		23.8		البرادعة *
GOUVERNORAT	13.59	11.50	27.40	26.90	الولاية

Source: Commissariat Régional de l'Education de Mahdia

المصدر: المندوبية الجهوية للتربية بالمهدية

تطور نسب النجاح إلى السنة الأولى للتعليم الثانوي والباكالوريا

Evolution des taux de réussite pour la 1ère année de l'enseignement secondaire et du BAC

Délégation	نسبة النجاح في البكالوريا		نسبة النجاح في شهادة ختم التعليم الأساس (9أساسي)(*)		المعتمدية
	Taux de réussite au BAC		Taux de réussite pour la 1ère A. secondaire		
	2023/2022	2022/2021	2023/2022	2022/2021	
Mahdia	56.57	79.50	55.59	89.75	المهدية
REJICHE	83.96		54.54		الرجيش
Bou Merdes	58.98	80.40	43.24	87.16	بومرداس
Ouled Chamekh	44.96	86.00	7.69	82.80	أولاد الشامخ
Chorbane	45.45	97.30	35.13	81.94	شربان
Hbira	59.66	68.40	58.33	84.52	هبيرة
Essouassi	44.17	91.20	43.63	88.49	السواسي
El Jem	58.58	84.70	36.36	85.71	الجم
Chebba	69.04	71.60	42.59	87.00	الشاببة
Melloulech	49.70	84.60	57.89	85.34	ملولش
Sidi Alouane	59.40	76.90	21.42	86.86	سيدي علوان
Ksour Essaf	59.60		29.31		قصور الساف
EL BERADAA*	56.09	81.20	26.31	88.42	البرادعة *
GOUVERNORAT	57.13	82.20	43.37	87.60	الولاية

مرحلة ثانية تعليم أساسي و ثانوي- توزيع الناجحين في البكالوريا حسب الإختصاص 2022/2023
2^{ème} cycle de base et secondaire - Répartition des bacheliers par spécialité

DELEGATION	Sciences Expérimentales العلوم التجريبية			Mathématiques الرياضيات			المعمدية
	نسبة النجاح (%) Taux de	عدد الناجحين Admis	عدد المترشحين Candidats	نسبة النجاح (%) Taux de réussite	عدد الناجحين Admis	عدد المترشحين Candidats	
Mahdia	66.67	96	144	94.19	81	86	المهدية
REJICHE	95.83	23	24				الرجيش
Bou Merdes	60.47	26	43				بومرداس
Ouled Chamekh	20.59	7	34	57.14	4	7	أولاد الشامخ
Chobane	62.96	17	27				شربان
Hbira	46.15	6	13	92.31	12	13	هبيرة
Essouassi	45.45	25	55				السواسي
El Jem	61.62	61	99	58.82	10	17	الجم
Chebba	57.50	23	40	97.22	35	36	الشبابية
Melloulech	60.00	18	30	66.67	12	18	ملولش
Sidi Alouane	57.63	34	59	60.00	6	10	سيدي علوان
Ksour Essaf	52.94	36	68	82.50	33	40	قصور الساف
EL BERADAA*	52.63	10	19				البرادعة *
GOUVERNORAT	58.32	382	655	85.02	193	227	الولاية

Source: Ministère de L'Education - Direction Régionale de Mahdia

المصدر: وزارة التربية - الإدارة الجهوية بالمهدية

مرحلة ثانية تعليم أساسي و ثانوي- توزيع الناجحين في البكالوريا حسب الإختصاص (يتبع 1)
2 éme cycle de base et secondaire - Répartition des bacheliers par spécialité (Suite1)

DELEGATION	Techniques تقنية			Eco.Gestion اقتصاد و تصرف			المعتمدية
	نسبة النجاح (%) Taux de réussite	عدد الناجحين Admis	عدد المترشحين Candidats	نسبة النجاح (%) Taux de réussite	عدد الناجحين Admis	عدد المترشحين Candidats	
Mahdia	66.48	117	176	38.30	144	376	المهدية
REJICHE				68.00	17	25	الرجيش
Bou Merdes	70.45	31	44	60.00	48	80	بومرداس
Ouled Chamekh				35.00	14	40	أولاد الشامخ
Chorbane	55.81	24	43	35.59	21	59	شربان
Hbira				46.67	21	45	هبيرة
Essouassi	70.59	24	34	43.22	51	118	السواسي
El Jem	80.95	34	42	56.46	118	209	الجم
Chebba	69.29	88	127	60.93	92	151	الشاببة
Melloulech				44.59	33	74	ملولش
Sidi Alouane				56.41	44	78	سيدي علوان
Ksour Essaf	54.26	70	129	52.83	84	159	قصور الساف
EL BERADAA*				50.00	18	36	البرادعة *
GOUVERNORAT	65.21	388	595	48.62	705	1450	الولاية

Source: Ministère de L'Education - Direction Régionale de Mahdia

المصدر: وزارة التربية - الإدارة الجهوية بالمهدية

مرحلة ثانية تعليم أساسي و ثانوي- توزيع الناجحين في البكالوريا حسب الإختصاص (يتبع2)
2 éme cycle de base et secondaire - Répartition des bacheliers par spécialité (Suite2)

DELEGATION	Sciences Informatiques			Lettres			المعتمدة
	Taux de (%) نسبة النجاح réussite	عدد الناجحين Admis	عدد المترشحين Candidats	Taux (%) نسبة النجاح de réussite	عدد الناجحين Admis	عدد المترشحين Candidats	
Mahdia	84.00	21	25	55.56	80	144	المهدية
REJICHE				61.11	11	18	الرجيش
Bou Merdes				51.69	46	89	بومرداس
Ouled Chamekh				68.75	33	48	أولاد الشامخ
Chorbane				42.16	43	102	شربان
Hbira	70.00	7	10	65.79	25	38	هبيرة
Essouassi				38.89	63	162	السواسي
El Jem	40.74	11	27	55.45	56	101	الجم
Chebba	81.25	13	16	63.16	12	19	الشابية
Melloulech				42.86	21	49	ملولش
Sidi Alouane	80.77	21	26	55.74	34	61	سيدي علوان
Ksour Essaf	84.21	32	38	56.86	29	51	قصور الساف
EL BERADAA*				66.67	18	27	البرادعة *
GOUVERNORAT	73.94	105	142	51.82	471	909	الولاية

Source: Ministère de L'Education - Direction Régionale de Mahdia

المصدر: وزارة التربية - الإدارة الجهوية بالمهدية

مرحلة ثانية تعليم أساسي و ثانوي- توزيع الناجحين في البكالوريا حسب الإختصاص (يتبع3)
 2 éme cycle de base et secondaire - Répartition des bacheliers par spécialité (Suite3)

DELEGATION	المجموع Total			رياضة Sport			المعتمدة
	نسبة النجاح (%) Taux de réussite	عدد الناجحين Admis	عدد المترشحين Candidats	نسبة النجاح (%) Taux de réussite	عدد الناجحين Admis	عدد المترشحين Candidats	
Mahdia	56.68	539	951				المهدية
REJICHE	83.96	89	106	97.44	38	39	الرجيش
Bou Merdes	58.98	151	256				بومرداس
Ouled Chamekh	44.96	58	129				أولاد الشامخ
Chorbane	45.45	105	231				شربان
Hbira	59.66	71	119				هبيرة
Essouassi	44.17	163	369				السواسي
El Jem	58.59	290	495				الجم
Chebba	69.04	281	407	100.00	18	18	الشابية
Melloulech	49.12	84	171				ملولش
Sidi Alouane	59.40	139	234				سيدي علوان
Ksour Essaf	59.60	301	505	85.00	17	20	قصور الساف
EL BERADAA*	56.10	46	82				البرادعة *
GOUVERNORAT	57.14	2317	4055	94.81	73	77	الولاية

Source: Ministère de L'Education - Direction Régionale de Mahdia

المصدر: وزارة التربية - الإدارة الجهوية بالمهدية

تطور عدد المنقطعين بمختلف مراحل التعليم

Evolution des abandons dans les différents cycles de l'enseignement

Délégation	المرحلة الثانية من التعليم الأساسي والثانوي 2ème cycle de base et secondaire				المرحلة الأولى من التعليم الأساسي 1 er cycle de base				المعتمدية
	2023/2022		2022/2021		2022/2023		2022/2021		
	منهم إناث	Total - المجموع	منهم إناث	Total - المجموع	Total - المجموع	منهم إناث	Total - المجموع		
Mahdia	203	459		569	64		136	المهدية	
REJICHE	28	95			10		8	الرجيش	
Bou Merdes	104	327		317	42		66	بومرداس	
Ouled Chamekh	91	250		229	52		91	أولاد الشامخ	
Chorbane	76	204		284	36		41	شربان	
Hbira	13	56		70	7		5	هبيرة	
Essouassi	178	461		404	89		121	السواسي	
El Jem	136	393		472	46		65	الجم	
Chebba	64	194		188	21		16	الشاببة	
Melloulech	41	133		148	16		26	ملولش	
Sidi Alouane	121	322		421	96		154	سيدي علوان	
Ksour Essaf	138	363		543	41		50	قصور الساف	
EL BERADAA*	75.00	158			33		57	البرادعة *	
GOVERNORAT	1268	3415		3645	553		836	الولاية	

Source: Commissariat Régional de l'Education de Mahdia

المصدر: المندوبية الجهوية للتربية بالمهدية

تطور أهم مؤشرات المرحلة الأولى من التعليم الأساسي الخاص

Evolution des indicateurs du 1 er cycle de base de l'enseignement privé

DELEGATION	Elèves		التلاميذ		Ecoles		المعتمدة
	2023/2022		2022/2021		2023	2022	
	منهم إناث	Total - المجموع	منهم إناث	Total - المجموع			
Mahdia	427	958	415	870	6	7	المهدية
REJICHE	35	76			1	1	الرجيش
Bou Merdes							بومرداس
Ouled Chamekh							أولاد الشامخ
Chorbane							شربان
Hbira							هبيرة
Essouassi	209	479	200	442	3	2	السواسي
El Jem	87	220	100	255	2	2	الجم
Chebba	110	237	97	216	2	2	الشابة
Melloulech							ملولش
Sidi Alouane	42	110	31	77	1	1	سيدي علوان
Ksour Essaf	205	408	148	346	2	3	قصور الساف
EL BERADAA*							البرادعة *
GOUVERNORAT	1115	2488	991	2206	17	18	الولاية

Source: Commissariat Régional de l'Education de Mahdia

المصدر: المندوبية الجهوية للتربية بالمهدية

تطور أهم مؤشرات المرحلة الثانية من التعليم الأساسي والثانوي الخاص

Evolution des indicateurs du 2ème cycle de base et secondaire de l'enseignement privé

DELEGATION	Elèves		التلاميذ		Etablis. Privé		المعتمدة
	2023/2022		2022/2021		2023	2022	
	منهم إناث	Total - المجموع	منهم إناث	Total - المجموع			
Mahdia	387	916	367	893	5	5	المهدية
REJICHE							الرجيش
Bou Merdes	57	153	53	150	1	1	بومرداس
Ouled Chamekh							أولاد الشامخ
Chorbane	28	68	34	75	1	1	شربان
Hbira							هبيرة
Essouassi	139	275	148	274	3	3	السواسي
El Jem	66	152	29	99	2	2	الجم
Chebba							الشابية
Melloulech							ملولش
Sidi Alouane			15	43		1	سيدي علوان
Ksour Essaf	53	132	48	115	1	1	قصور الساف
EL BERADAA*							البرادعة *
GOUVERNORAT	730	1696	694	1649	13	14	الولاية

Source: commissariat Régional de l'Education de Mahdia

المصدر: المندوبية العامة للتربية بالمهدية

التعليم العالي

Enseignement Supérieur

تطور عدد الطلبة حسب المؤسسات الجامعية العمومية

Evolution du nombre des Etudiants selon les Etablissements Universitaires publics

Etablissement universitaire	منهم إناث		مجموع الطلبة		المؤسسة الجامعية
	Dont féminin		Nbre des étudiants		
	2024/2023	2023/2022	2024/2023	2023/2022	
Faculté des sciences économiques et de gestion	2075		2733		كلية العلوم الاقتصادية والتصرف
Institut Supérieur des Etudes Appliquées en Sciences Humaines	918	2075	1135	2914	المعهد العالي للدراسات التطبيقية في الانسانيات
Institut supérieur des médias	507	507	1120	1062	المعهد العالي للإعلامية
Institut supérieur des sciences appliquées et de la technologie	527	527	800	856	المعهد العالي للعلوم التطبيقية والتكنولوجيا
Institut Supérieur des Arts et Métiers	608	608	941	791	المعهد العالي للفنون والحرف
Institut Supérieur des Etudes Technologiques	734	734	1580	1580	المعهد العالي للدراسات التكنولوجية
TOTAL	5369	5369	8309	8226	المجموع

Source : Ministère de l'enseignement supérieur_Bureau des études, de la planification et de programmation

المصدر: وزارة التعليم العالي_مكتب الدراسات و التخطيط و البرمجة

تطور مؤشرات التعليم العالي (العمومي)

Evolution des indicateurs de l'enseignement supérieur (public)

Etablissement universitaire	منهم إناث		مجموع المتخرجين		منهم إناث		المسجلون الجدد		المؤسسة الجامعية
	Dont féminin		Nombre des diplômés		Dont féminin		Nouveaux inscrits		
	2023/2022	2022/2021	2023/2022	2022/2021	2024/2023	2023/2022	2024/2023	2023/2022	
Faculté des sciences économiques et de gestion	343	435	452	549	392	592	623	907	كلية العلوم الاقتصادية والتصرف
Institut Supérieur des Etudes Appliquées en Sciences Humaines	236	382	270	403	266	263	282	284	المعهد العالي للدراسات التطبيقية في الإنسانيات
Institut supérieur des médias		130		256	157	164	335	357	المعهد العالي للإعلامية
Institut supérieur des sciences appliquées et de la technologie	106	94	163	120	161	157	286	282	المعهد العالي للعلوم التطبيقية والتكنولوجيا
Institut Supérieur des Arts et Métiers	125	131	143	152	177	149	238	202	المعهد العالي للفنون والحرف
Institut Supérieur des Etudes Technologiques	153	153	308	308	241	241	517	517	المعهد العالي للدراسات التكنولوجية
TOTAL	963	1325	1336	1788	1394	1566	2281	2549	المجموع

Source : Ministère de l'enseignement supérieur_Bureau des études, de la planification et de programmation

المصدر: وزارة التعليم العالي_ مكتب الدراسات والتخطيط والبرمجة

في انتظار موافقتنا بقائمة المتخرجين للمعهد العالي للإعلامية بالمهنية

مؤسسات الخدمات الجامعية
Etablissements des services Universitaires

Etablissement universitaires (Cité / Foyer(public et privé)/ Restaurant)	عدد الأكلات الموزعة		مجموع المقيمين		عدد الأسرة		المؤسسات الجامعية (الحي الجامعي/المبيت) عمومي و خاص/مطعم)
	2024/2023	2023/2022	2024/2023	2023/2022	2024/2023	2023/2022	
Foyer universitaire elfatimi				215		215	المبيت الجامعي الفاطمي
Foyer universitaire de Mahdia				1070		1100	المبيت الجامعي بالمهدية
Restaurant universitaire de Mahdia	3934	5000					المطعم الجامعي بالمهدية
Restaurant universitaire à errjich		1200					المطعم الجامعي برجيش
TOTAL	3934	6200	0	1285	0	1315	المجموع

Source : Ministère de l'enseignement supérieur_Bureau des études, de la planification et de programmation

المصدر: وزارة التعليم العالي_مكتب الدراسات و التخطيط و البرمجة

التكوين المهني

Formation professionnelle

تطور مؤشرات التكوين المهني (الوكالة التونسية للتكوين المهني)
Evolution des indicateurs de la formation professionnelle (A.T.F.P)

Centre	طاقة الاستيعاب Capacité		عدد الاختصاصات Nbre de spécialités		المركز
	2023/2022	2022/2021	2023/2022	2022/2021	
Centre de formation et de formation professionnelle en cuir et chaussures El Jem	860	860	7	7	مركز التكوين والتدريب المهني في الجلود بالجم
Centre de formation et de formation professionnelle El Jem	300	300	6	6	مركز التكوين والتدريب المهني بالجم
Centre de formation et de formation professionnelle Mahdia	240	240	8	8	مركز التكوين والتدريب المهني بالمهدية
TOTAL	1400	1400	21	21	المجموع

Source : L' Agence Tunisienne de la Formation Professionnelle

المصدر : الوكالة التونسية للتكوين المهني

تطور مؤشرات التكوين المهني (الوكالة التونسية للتكوين المهني) (يتبع)
 Evolution des indicateurs de la formation professionnelle (A.T.F.P) (suite)

Centre	منهم إناث Dont féminins		عدد المتخرجين Nombre de diplômés		منهم إناث Dont féminins		عدد المتكويين Nombre de formés		المركز
	2023/2022	2022/2021	2023/2022	2022/2021	2024/2023	2023/2022	2024/2023	2023/2022	
Centre de formation et d'apprentissage professionnels en cuir et chaussures El Jem	70	70	323	323	57	57	964	964	مركز التكوين والتدريب المهني في الجلود بالجم
Centre de formation et d'apprentissage professionnels El Jem			51	51	40	40	162	162	مركز التكوين والتدريب المهني بالجم
Centre de formation et d'apprentissage professionnels Mahdia	26	26	27	27	223	223	303	303	مركز التكوين والتدريب المهني بالجم
TOTAL	96	96	401	401	320	320	1429	1429	المجموع

Source : L' Agence Tunisienne de la Formation Professionnelle

المصدر : الوكالة التونسية للتكوين المهني

تطور مؤشرات التكوين المهني (المراكز العمومية الأخرى)
Evolution des indicateurs de la formation professionnelle (Autres centres publics)

Centre	طاقة الاستيعاب Capacité		عدد الاختصاصات Nbre de spécialités		المركز
	2024/2023	2022/2021	2024/2023	2022/2021	
Agence tunisienne de la formation professionnelle	1400	1400	21	21	الوكالة التونسية للتكوين المهني
Agence de la vulgarisation et de la formation agricole	200	200	5	5	وكالة الإرشاد والتكوين الفلاحي
Secteur Privé	950	950	58	58	القطاع الخاص
TOTAL	2550	2550	84	84	المجموع

Source : Les centres de la formation professionnelle

المصدر : مراكز التكوين المهني

تطور مؤشرات التكوين المهني (المراكز العمومية الأخرى) (يتبع)

Evolution des indicateurs de la formation professionnelle (Autres centres publics) (suite)

Centre	منهم إناث Dont féminins		عدد المتخرجين Nbre de diplômés		منهم الإناث Dont féminin		عدد المتكويين Nbre de formés		المركز
	2023	2022	2023	2022	2023	2022	2023	2022	
	Agence tunisienne de la formation professionnelle	96	96	401	401	576	576	1429	
Agence de la vulgarisation et de la formation agricole	0	0	49	49	0	0	90	90	وكالة الارشاد والتكوين الفلاحي
Secteur Privé	72	72	96	96	445	445	1033	1033	القطاع الخاص
TOTAL	168	168	546	546	1021	1021	2552	2552	المجموع

Source : Les centres de la formation professionnelle

المصدر: مراكز التكوين المهني

تطور مؤشرات التكوين المهني حسب المتدخل

Evolution des indicateurs de la formation professionnelle selon l'intervenant

Intervenant	طاقة الاستيعاب Capacité		عدد المراكز Nbre de centres		المتدخل
	2024/2023	2023/2022	2024/2023	2023/2022	
ATFP	1400	1400	3	3	الوكالة التونسية للتكوين المهني
Centres publics	200	200	2	2	وكالة الارشاد والتكوين الفلاحي
Centres privés	950	950	48	48	القطاع الخاص
TOTAL	2550	2550	53	53	المجموع

Source : Direction régionale de la formation professionnelle et de l'emploi

المصدر : الادارة الجهوية للتكوين المهني و التشغيل

تطور مؤشرات التكوين المهني حسب المتدخل (يتبع)
Evolution des indicateurs de la formation professionnelle selon l'intervenant (suite)

Intervenant	منهم إناث Dont féminins		عدد المتخرجين Nombre de diplômés		منهم إناث Dont féminins		عدد المتكويين Nombre de formés		المتدخل
	2023/2022	2022/2021	2023/2022	2022/2021	2024/2023	2023/2022	2024/2023	2023/2022	
ATFP	96	96	401	401	576	576	1429	1429	الوكالة التونسية للتكوين المهني
Centres publics	96	96	450	450	0	0	90	90	المراكز العمومية
Centres privés	72	72	96	96	445	445	1033	1033	المراكز الخاصة
Total	264	264	947	947	1021	1021	2552	2552	مجموع الولايات

Source : Direction régionale de la formation professionnelle et de l'emploi/centres de formation dans la région

المصدر : الإدارة الجهوية للتكوين المهني والتشغيل ومراكز التكوين العمومية بالجهة

التشغيل
Emploi

تطور طلبات وعروض الشغل لفائدة الإطارات
Evolution des demandes et des offres d'emploi (catégorie cadres)

DELEGATION	عروض الشغل Offres d'emploi		طلبات إضافية للشغل (المسجلون الجدد) Demandes Additionnelles d'emploi(nouveaux inscrits)		طلبات الشغل Demandes d'emploi				المعتمدة
	2023	2022	2023		2023		2022		
			منهم إناث dont fém	المجموع - Total	منهم إناث dont fém	المجموع - Total	منهم إناث dont fém	المجموع - Total	
Mahdia	863	41				1032	1211	1701	المهنية
REJICHE	16					131	86	113	الرجيش
Bou Merdes	39	0				298	246	361	بومرداس
Ouled Chamekh	3	0				86	123	178	أولاد الشامخ
Chorbane	21	0				180	186	272	شربان
Hbira	15	5				44	83	129	هبيرة
Essouassi	93	10				344	280	388	السواسي
El Jem	156	20				462	463	661	الجم
Chebba	84	0				234	361	474	الشابة
Melloulech	30	0				190	264	358	ملولش
Sidi Alouane	87	5				254	244	337	سیدی علوان
Ksour Essaf	99	22				404	638	872	قصور الساف
- BERADAA*	5					78	58	72	البراعة *
Total	1511	103	0	0	0	3737	4243	5916	المجموع

Source :Direction régionale de la formation professionnelle et de l'emploi

المصدر: الإدارة الجهوية للتكوين المهني والتشغيل

تطور طلبات وعروض الشغل لفائدة غير الإطارات

Evolution des demandes et des offres d'emploi (catégorie non cadres)

DELEGATION	عروض الشغل		طلبات إضافية للشغل (المسجلون الجدد)		طلبات الشغل				المعمدية
	Offres d'emploi		Demandes Additionnelles d'emploi(nouveaux inscrits)		Demandes d'emploi				
	2023	2022	2023		2023		2022		
منهم إناث			Total	منهم إناث	Total	منهم إناث	Total		
Mahdia		608					812	1600	المهذية
REJICHE							40	80	الرجيش
Bou Merdes		1					176	377	بومرداس
Ouled Chamekh		1					110	234	أولاد الشامخ
Chorbane		0					165	268	شريان
Hbira		0					64	101	هبيرة
Essouassi		10					244	530	السواسي
El Jem		11					309	592	الجم
Chebba		17					99	208	الشبابية
Melloulech		0					103	186	ملولتش
Sidi Alouane		98					183	400	سيدي علوان
Ksour Essaf		83					191	432	قصور الساف
BERADAA*		1					26	47	البرادعة *
TOTAL	0	830	0	0	0	0	2496	5008	المجموع

Source : Direction régionale de la formation professionnelle et de l'emploi

المصدر: الإدارة الجهوية للتكوين المهني والتشغيل

الصحة
Santé

التجهيزات الصحية بالقطاع العام (الجزء الأول)

Equipements sanitaires dans le secteur public (partie 1)

Délégation	عدد الأسرة		قاعات العمليات		المستشفيات الجهوية و المحلية والجامعية		المعتمدية
	Nombre de lits		Salles d'opérations		Hôpitaux Régionaux, de circonscription et universitaires		
	2023	2022	2023	2022	2023	2022	
Mahdia	324	463	15	15	1	1	المهدية
REJICHE							الرجيش
Bou Merdes	6	6			1	1	بومرداس
Ouled Chamekh	6	6			1	1	أولاد الشامخ
Chorbane	6	6			1	1	شربان
Hbira	6	6			1	1	هبيرة
Essouassi	50	50			1	1	السواسي
El Jem	87	87	3	3	1	1	الجم
Chebba	30	30			1	1	الشاببة
Melloulech	6	6			1	1	ملولش
Sidi Alouane	6	6			1	1	سيدي علوان
Ksour Essaf	12	12			1	1	قصور الساف
EL BERADAA*							البرادعة *
Total Gouvernorat	539	678	18	18	11	11	كامل الولاية

Source: Direction Régionale de la santé

المصدر : الإدارة الجهوية للصحة

التجهيزات الصحية بالقطاع العام (الجزء الثاني)

Equipements sanitaires dans le secteur public (partie 2)

Délégation	عدد المخابر		مراكز رعاية الأم والطفل		مراكز الصحة الأساسية		المعمدية
	Nombre de laboratoires		Centres de la protection de lamère et de l'enfant (PMI)		Centres de santé de base		
	2023	2022	2023	2022	2023	2022	
Mahdia	4	4	1	1	15	15	المهدية
REJICHE							الرجيش
Bou Merdes	1	1			12	12	بومرداس
Ouled Chamekh	1	1			8	8	أولاد الشامخ
Chorbane	1	1			7	7	شريان
Hbira	1	1			6	6	هبيرة
Essouassi	1	1	1	1	15	15	السواسي
El Jem	1	1			13	13	الجم
Chebba	1	1	1	1	6	6	الشابية
Melloulech	1	1			6	6	ملولش
Sidi Alouane	1	1			12	12	سيدي علوان
Ksour Essaf	1	1	1	1	10	10	قصور الساف
EL BERADAA*							البرادة *
Total Gouvernorat	14	14	4	4	110	110	كامل الولاية

Source: Direction Régionale de la santé de

المصدر : الإدارة الجهوية للصحة ب

التجهيزات الصحية بالقطاع الخاص (الجزء الأول)
Equipements sanitaires dans le secteur privé (partie 1)

Délégation	الصيدليات		العيادات الخاصة		المصحات		المعتمدية
	Pharmacies		Cabinets de libre pratique		Cliniques		
	2023	2022	2023	2022	2023	2022	
Mahdia	16	17	110	110	2	2	المهدية
REJICHE	3		3	3			الرجيش
Bou Merdes	5	5	10	11			بومرداس
Ouled Chamekh	3	3	5	5			أولاد الشامخ
Chorbane	4	4	3	3			شربان
Hbira	2	2	1	2			هبيرة
Essouassi	8	8	19	19			السواسي
El Jem	9	9	31	31			الجم
Chebba	5	5	20	17			الشاببة
Melloulech	3	3	4	4			ملولش
Sidi Alouane	5	5	8	7			سيدي علوان
Ksour Essaf	5	7	28	28			قصور الساف
EL BERADAA*	3						البرادعة *
Total	68	68	242	240	2	2	كامل الولاية

Source: Direction Régionale de la santé

Commissariat Général au Développement Régional

المصدر : الإدارة الجهوية للصحة

المنشورية العامة للتنمية الجهوية

التجهيزات الصحية بالقطاع الخاص (الجزء الثاني)
Equipements sanitaires dans le secteur privé (partie 2)

Délégation	محلات تمييز		مراكز تصفية الدم		عدد المخابر		المعتمدية
	Infirmieries		Centres d'hémodialyse		Nombre de laboratoires		
	2023	2022	2023	2022	2023	2022	
Mahdia	3	3	2	2	7	7	المهدية
REJICHE							الرجيش
Bou Merdes					1	1	بومرداس
Ouled Chamekh							أولاد الشامخ
Chorbane					1		شربان
Hbira							هبيرة
Essouassi	2	2	1	1	1	2	السواسي
El Jem	1	2			4	4	الجم
Chebba		1	1	1	2	2	الشاببة
Melloulech							ملولش
Sidi Alouane							سيدي علوان
Ksour Essaf			1	1	2	2	قصور الساف
EL BERADAA*							البرادعة *
Total	6	8	5	5	18	18	كامل الولاية

Source: Direction Régionale de la santé

المصدر : الإدارة الجهوية للصحة

الإطار الطبي بالقطاع العام
Le personnel médical dans le secteur public

Délégation	صيدالّة		طب الأسنان		اختصاص		طب عام		المعمدية
	Pharmaciens		Dentistes		Spécialistes		Généralistes		
	2023	2022	2023	2022	2023	2022	2023	2022	
Mahdia	5	6	10	10	147	130	29	35	المهدية
REJICHE									الرجيش
Bou Merdes	1	1	2	2			7	7	يومرداس
Ouled Chamekh	1	1	1	1			6	5	أولاد الشامخ
Chorbane	1	1	1	1			6	5	شربان
Hbira	0	0	1	1			5	5	هبيرة
Essouassi	1	1	2	2		1	7	7	السواسي
El Jem	1	1	2	2	9	15	19	17	الجم
Chebba	1	1	2	2			7	7	الشابية
Melloulech	1	1	1	1			6	6	ملولش
Sidi Alouane	1	1	2	2			6	6	سيدي علوان
Ksour Essaf	1	1	3	3	2	2	8	8	قصور الساف
EL BERADAA*									البرادعة *
Total	14	15	27	27	143	148	106	108	كامل الولاية

Source: Direction Régionale de la santé

المصدر : الإدارة الجهوية للصحة

الإطار الطبي بالقطاع الخاص
Le personnel médical dans le secteur privé

Délégation	صيدلة Pharmaciens		طب الأسنان Dentistes		اختصاص Spécialistes		طب عام Généralistes		المعتمدة
	2023	2022	2023	2022	2023	2022	2023	2022	
	Mahdia	16	14	33	36	76	68	37	
REJICHE	3	3	4				3	3	الرجيش
Bou Merdes	5	5	4	3	2		8	6	بومرداس
Ouled Chamekh	3	3	1	1			5	5	أولاد الشامخ
Chorbane	4	4	2	2	1	1	2	2	شريان
Hbira	2	2	1				1	1	هبيرة
Essouassi	8	8	9	7	8	7	11	11	السواسي
El Jem	7	7	16	10	18	14	13	12	الجم
Chebba	5	5	12	10	8	6	12	10	الشابة
Melloulech	3	3	3	2			4	4	ملولش
Sidi Alouane	4	4	5	4	2	1	6	5	سيدي علوان
Ksour Essaf	8	7	11	11	4	4	24	20	قصور الساف
EL BERADAA*	3	3					4	4	البرادعة *
Total	71	68	101	86	119	101	126	116	كامل الولاية

Source: Direction Régionale de la santé

المصدر : الإدارة الجهوية للصحة

الإطار شبه الطبي بالقطاع العام
Le personnel paramédical dans le secteur public

Délégation	مساعدو الصحة Auxiliaires		الممرضون Infirmiers		الفنيون السامون Techniciens supérieurs		المعتمدية
	2023	2022	2023	2022	2023	2022	
Mahdia	59	46	484	496	250	248	المهدية
REJICHE							الرجيش
Bou Merdes	4	4	31	30	15	15	بومرداس
Ouled Chamekh	8	4	34	30	6	9	أولاد الشامخ
Chorbane	9	9	35	41	13	13	شربان
Hbira	10	10	23	26	11	10	هبيرة
Essouassi	13	14	56	61	29	28	السواسي
El Jem	18	16	88	85	52	55	الجم
Chebba	6	6	43	42	24	26	الشاببة
Melloulech	2	2	29	21	14	14	ملولش
Sidi Alouane	7	7	33	33	17	17	سيدي علوان
Ksour Essaf	10	10	51	51	21	21	قصور الساف
EL BERADAA*							البرادعة*
Total	146	128	907	916	452	456	كامل الولاية

Source: Direction Régionale de la santé

المصدر : الإدارة الجهوية للصحة

الشباب والطفولة
Jeunesse et Enfance

الفضاءات الشبابية
Espaces de la jeunesse

Délégation	نوادي الشباب الريفي		maisons de jeunes دور الشباب المنخرطون				العدد Nombre		المعتمدية
	Clubs de la jeunesse rurale		Adhérents المنخرطون						
	2023	2022	2023		2022		2023	2022	
			منهم إناث dont fém	المجموع- Total	منهم إناث dont fém	المجموع- Total			
Mahdia	3	3	120	234	179	410	2	2	المهدية
REJICHE*	-	-	118	279	147	320	1	1	الرجيش*
Bou Merdes	2	2	156	377	182	435	2	2	يومرداس
Ouled Chamekh	-	-	35	104	45	102	1	1	أولاد الشامخ
Chorbane	1	1	20	93	20	70	1	1	شربان
Hbira	4	4	18	230	22	136	1	1	هبيرة
Essouassi	1	1	255	482	221	435	2	2	السواسي
El Jem	1	1	34	161	48	157	1	1	الجم
Chebba	1	1	224	684	163	517	2	2	الشابة
Melloulech	-	-	66	196	83	243	2	2	ملولش
Sidi Alouane	1	1	240	420	173	364	1	1	سيدي علوان
Ksour Essaf	1	1	97	223	68	271	2	2	قصور الساف
EL BERADAA*	-	-	43	103	53	113	1	1	البرادعة*
Total Gouvernorat	15*	15	1426	3586	1404	3573	19	19	كامل الولاية

Source: Direction régionale de la jeunesse, du sport et de l'éducation physique

* Délégations nouvellement créées

المصدر : الإدارة الجهوية للشباب والرياضة والتربية البدنية

فضاءات الطفولة
Espaces de l'enfance

Délégation	CRECHES محاضن مدرسية SCOLAIRES	المحاضن الخاصة		رياض الأطفال (عمومي وخاص)		نوادي الأطفال (عمومي و خاص)		المعتمدة
		Crèches privées		Jardins d'enfants (Pub+Privés)		Clubs d'enfants (Pub+Privés)		
		2023	2022	2023	2022	2023	2022	
Mahdia		3	3	40	40	7	7	المهدية
REJICHE*						1	1	الرجيش*
Bou Merdes				10	10	1	1	بومرداس
Ouled Chamekh				3	3			أولاد الشامخ
Chorbane				10	10	1	1	شربان
Hbira				3	3			هبيرة
Essouassi		2	2	15	15	2	2	السواسي
El Jem		1	1	15	15	2	2	الجم
Chebba				16	16	2	2	الشابية
Melloulech				7	7			ملولش
Sidi Alouane				10	10	1	1	سيدي علوان
Ksour Essaf		1	1	26	26	4	4	قصور الساف
EL BERADAA*								البرادعة*
Total Gouvernorat	0	7	7	155	155	21	21	كامل الولاية

Source: Direction régionale de la jeunesse, du sport et de l'éducation physique

المصدر : مصلحة الطفولة

الفضاءات الرياضية
Espaces sportifs

Délégation	الملاعب الرياضية الخاصة		الملاعب الرياضية العمومية		القاعات الرياضية الخاصة		القاعات الرياضية العمومية		المعمدية
	Terrains de sport privés		Terrains de sport publics		Salles de sport privées		Salles de sport publiques		
	2023	2022	2023	2022	2023	2022	2023	2022	
Mahdia	5	5	5	5	14	14	5	5	المهدية
REJICHE	2	2	1	1	4	4	-	-	الرجيش*
Bou Merdes	1	1	2	2	4	4	1	1	بومرداس
Ouled Chamekh	1	1	1	1	3	3	-	-	أولاد الشامخ
Chorbane	3	3	1	1	5	5	-	-	شريان
Hbira					3	3	-	-	هبيرة
Essouassi	3	3	2	2	8	8	-	-	السواسي
El Jem	5	5	2	2	11	11	-	-	الجم
Chebba	7	7	3	3	5	5	2	2	الشابة
Melloulech	2	2	2	2	6	6	-	-	ملولش
Sidi Alouane	1	1	1	1	4	4	-	-	سيدي علوان
Ksour Essaf	5	5	2	2	15	15	1	1	قصور الساف
Bradaa					5	5	-	-	البرادعة*
Total Gouvernorat	35	35	22	22	87	87	9	9	كامل الولاية

Source : Commissariat Régional de la jeunesse et du sport * Délégation nouvellement créée

المصدر : المندوبية الجهوية للشباب و الرياضة ب

الجمعيات الرياضية المدنية
Associations sportives civiles

Délégation	Associations sportives civiles الجمعية الرياضية المدنية				المعتمدة
	Licenciés المجازون		Nombre العدد		
	2023	2022	2023	2023	
Mahdia	1650	1405	29	29	المهدية
REJICHE	530	408	4	4	الرجيش
Bou Merdes	317	355	7	6	بومرداس
Ouled Chamekh		100	1	1	أولاد الشامخ
Chorbane		120	1	2	شربان
Hbira		15	1	1	هبيرة
Essouassi	223	223	8	7	السواسي
El Jem	488	370	8	8	الجم
Chebba	1173	1178	10	10	الشابية
Melloulech	261	298	4	4	ملولش
Sidi Alouane	393	432	3	3	سيدي علوان
Ksour Essaf	717	623	6	6	قصور الساف
EL BERADAA*	271	317	3	3	البرادعة *
Total Gouvernorat	6023	5844	85	84	كامل الولاية

Source : Commissariat Régional de la jeunesse et du sport

المصدر : المندوبية الجهوية للشباب و الرياضة

الثقافة
Culture

Espaces culturels الفضاءات الثقافية

Délégation	المهرجانات		المسارح		دور الثقافة		المكتبات العمومية		المعتمدية
	Festivals		Théâtres		Maisons de culture		Bibliothèques		
	2023	2022	2023	2022	2023	2022	2023	2022	
Mahdia	4	4			2	2	3	3	المهديّة
REJICHE*							1	1	الرجيش*
Bou Merdes	1	1			1	1	1	1	يومرداس
Ouled Chamekh	1	1			1	1	1	1	أولاد الشامخ
Chorbane	1	1			1	1	1	1	شربان
Hbira					1	1	1	1	هبيرة
Essouassi	1	1			2	2	1	1	السواسي
El Jem	2	2	1	1	1	1	2	2	الجم
Chebba	1	1			1	1	1	1	الشابية
Melloulech					1	1	1	1	ملولش
Sidi Alouane	2	2			1	1	2	2	سيدي علوان
Ksour Essaf	2	2	1	1	1	1	3	3	قصور الساف
EL BERADAA*	1	1					1	1	البرادعة*
Total Gouvernorat	16	15	2	2	13	13	19	18	كامل الولاية

Source :Commissariat Régional de la culture et de la sauvegarde du patrimoine

المصدر : المندوبية الجهوية للثقافة

المتاحف والمعالم الأثرية 2023
Musées et Sites Archéologiques 2023

Délégation	Monuments et Sites Archéologiques المعالم الأثرية		Musées المتاحف		المعمدية
	عدد الزائرين	المعلم	عدد الزائرين	المتحف	
	Visiteurs	Monument	Visiteurs	Musée	
Mahdia		2		1	المهدية
REJICHE*					الرجيش*
Bou Merdes					بومرداس
Ouled Chamekh					أولاد الشامخ
Chorbane					شربان
Hbira					هبيرة
Essouassi					السواسي
El Jem		7		1	الجم
Chebba					الشابة
Melloulech					ملولش
Sidi Alouane					سيدي علوان
Ksour Essaf		3		1	قصور الساف
EL BERADAA*					البرادعة*
Total Gouvernorat		12		3	كامل الولاية

Source: Commissariat régional de la culture

المصدر : المندوبية الجهوية للتقافة

الشؤون الدينية
Affaires religieuses

الشؤون الدينية - قطاع الكتاتيب
Affaires religieuses_Ecoles coraniques

Année:2019

السنة 2019

Délégation	عدد الأطفال Nombre d'enfants								عدد الموزيين Nbre de Muddebs				عدد الكتاتيب Nbred'écoles coraniques		المعتمدة
	5ans 5سنوات				4ans 4سنوات				2023		2022		2023	2022	
	2023		2022		2023		2022		2023		2022				
	دونت منهم إناث fém	المجموع Total	دونت منهم إناث fém	المجموع Total	دونت منهم إناث fém	المجموع Total	دونت منهم إناث fém	المجموع Total	دونت منهم إناث fém	المجموع Total	دونت منهم إناث fém	المجموع Total			
Mahdia	290	490	205	420	300	406	320	450	220	20	21	21	21	22	المهدية
REJICHE*	70	90	90	120	30	120	105	120	3	3	3	3	3	3	الرجيش*
Bou Merdes	65	80	85	150	70	150	90	100	13	13	11	11	13	11	بومرداس
Ouled Chamekh	60	20	12	20	60	80	32	40	2	2	2	2	3	2	أولاد الشامخ
Chorbane	15	20	25	45	30	60	20	40	3	4	2	4	4	4	شربان
Hbira	15	20	13	30	30	60	30	60	6	6	3	4	6	5	هبيرة
Essouassi	45	30	90	100	35	90	40	80	9	10	9	9	10	10	السواسي
El Jem	160	200	85	160	45	200	80	130	12	13	12	13	13	13	الجم
Chebba	99	189	95	170	140	165	75	150	11	12	11	12	12	12	الشابية
Melloulech	25	50	15	24	65	60	35	64	3	3	3	3	3	3	ملولش
Sidi Alouane	55	90	60	90	22	101	80	100	5	5	4	4	5	5	سيدي علوان
Ksour Essaf	150	290	150	210	160	260	140	250	18	19	14	15	16	19	قصور الساف
EL BERADAA*	25	30	60	100	45	60	80	90	6	5	5	5	5	5	البرادعة*
Total Gouvernorat	1074	1599	985	1639	1032	1812	1127	1674	311	115	100	106	114	106	كامل الولاية

Source: Direction régionale des affaires religieuses

* Délégations nouvellement créées

المصدر: الإدارة الجهوية للشؤون الدينية

الشؤون الدينية - المعالم الدينية
Affaires religieuses - Monuments

Délégation	Personnel الإطارات الدينية										Monuments religieuses المعالم الدينية				المعتدية		
	Prédicateurs الوعاظ				عدد القامنين على الشؤون		عدد الموننين Mouadhins		عدد أئمة الخمس Imam		عدد الأئمة الخطباء Imam		Mosquées المساجد			Mosquées الجوامع	
	2023		2022		2023	2022	2023	2022	2023	2022	2023	2022	2023	2022		2023	2021
	منهم إناث dont fém	المجموع Total	منهم إناث dont fém	المجموع Total													
Mahdia	1	2	1	2	43	44	37	35	32	31	22	22	30	25	23	26	المهدية
REJICHE*					4		2		2		3	3	1	1	3	3	الرجيش*
Bou Merdes		1		1	17	21	17	19	16	15	12	13	4	4	23	22	بومرداس
Ouled Chamekh		1		1	17	16	14	15	11	13	15	15	2	2	17	16	أولاد الشامخ
Chorbane		2		2	26	24	25	26	18	17	20	21	4	3	25	26	شربان
Hbira		1		1	10	11	12	11	9	9	13	12	1	1	12	12	هبيرة
Essouassi		1		1	29	29	36	37	30	31	30	29	3	2	41	41	السواسي
El Jem		1		1	23	24	25	25	22	22	13	12	9	9	22	22	الجم
Chebba		1		1	12	13	10	9	14	11	11	13	2	1	14	15	الشابية
Melloulech		1		1	11	11	10	10	12	11	6	6	1	1	14	14	ملولش
Sidi Alouane		2		2	27	26	26	25	23	24	16	16	3	4	29	28	سيدي علوان
Ksour Essaf	1	3	1	3	36	37	35	34	32	32	16	16	27	27	18	18	قصور الساف
EL BERADAA*	1	1	1	1	9	9	6	6	5	5	7	7	1	1	9	9	البرادعة*
Total Gouvernorat	3	17	3	17	264	265	255	252	226	221	184	185	88	81	250	252	كامل الولاية

Source: Direction régionale des affaires religieuses

* Délégation nouvellement créée

المصدر: الإدارة الجهوية للشؤون الدينية

القطاعات المنتجة
Secteurs Productifs

الفلاحة
Agriculture

تطور استغلال البحيرات الجبلية
Evolution de l'exploitation des Lacs Collinaires

DELEGATION	الكمية المستغلة Exploitation		المخزون إلى آخر السنة (ألف متر مكعب) Reserve (mille m3)		طاقة الخزن (ألف متر مكعب) Capacité de rétention (mille m3)		عدد البحيرات Nbre de lacs		المعمدية
	2023	2022	2023	2022	2023	2022	2023	2022	
Mahdia						332	4	4	يومرداس
Bou Merdes						234	3	3	شربان
Ouled Chamekh						86	1	1	السواسي
Chorbane						138	1	1	الجم
Hbira						70	1	1	أولاد الشامخ
TOTAL			0	0	0	860	10	10	المجموع

Source : Commissariat Régional au Développement Agricole

المصدر: المندوبية الجهوية للتنمية الفلاحية

تطور الموارد المائية حسب المائدة السطحية
Evolution des ressources hydriques par nappe phréatique

Nom de nappe	الاستغلال (م.م3)		الموارد (م.م3)		عدد الآبار		اسم المائدة
	Exploitation (Mm3)		Ressources (Mm3)		Nbre de puits		
	2023	2022	2023	2022	2023	2022	
Mahdia_Ksour Essaf	6	6	3	3	2 245	2 206	المهدية - قصور الساف
Chebba_ el Ghedhabna	2	2	1	1	2 174	2 089	الشابية - الغضابنة
Melloulech	2	2	2	2	757	704	ملولش
El Hancha	1	0	2	2	407	333	الحنشة
Bou Merdes	1	1	1	1	541	490	يومرداس
Essouassi	4	3	2	2	1 982	1 883	السواسي
Sid el Hénî	2	1	2	2	527	460	سيدي الهاني
Echrita	3	3	3	3	946	874	الشريطة
El Ghorra	1	1	1	1	440	397	الغرة
Total	20.1	19.32	16.98	16.98	10019	9436	المجموع

Source : Commissariat Régional au Développement Agricole

المصدر: المندوبية الجهوية للتنمية الفلاحية

تطور الموارد المائية حسب المائدة العميقة
Evolution des ressources hydriques par nappe profonde

Nom de la nappe	الاستغلال (م.م3)		الموارد (م م 3)		عدد الآبار		اسم المائدة
	Exploitation (Mm3)		Ressources (Mm3)		Nbre de puits		
	2023	2021	2023	2021	2023	2022	
Zarmedine_Beni hassen	2.108	1.9	1.3	1.3	9	7	زرمدين - بني حسان
Sfax	5.098	4.61	3.15	3.15	26	24	ساحل صفاقس
El Ghorra	0.471	0.39	1	1	41	32	شبه العميقة الغرة
Essaouasi	3.885	3.62	3.15	3.15	319	280	سهل السواسي
Total	11.562	10.52	8.6	8.6	395	343	المجموع

Source : Commissariat Régional au Développement Agricole

المصدر : المندوبية الجهوية للتنمية الفلاحية

تطور مساحة الأراضي الفلاحية حسب المؤهلات

Evolution de superficie des Terres Agricoles selon la vocation

Unité : ha

الوحدة : هـ

DELEGATION	الغابات و المراعي Forêts et parcours		أراضي غير صالحة للزراعة Terres non labourables		الأراضي المحترثة Terres agricoles		المعمدية
	2023	2022	2023	2022	2023	2022	
Mahdia	0	0	1300	1300	15414	15414	المهدية
REJICHE*							الرجيش*
Bou Merdes	302	302	1285	1285	16059	16059	بومرداس
Ouled Chamekh	8930	8930	9300	9300	23827	23827	أولاد الشامخ
Chorbane	2803	2803	8393	8393	32176	32176	شربان
Hbira	3133	3133	7091	7091	19591	19591	هبيرة
Essouassi	2465	2465	1350	1350	29566	29566	السواسي
El Jem	78	78	2900	2900	25076	25076	الجم
Chebba	0	0	1050	1050	10682	10682	الشابية
Melloulech	114	114	600	600	15230	15230	ملولش
Sidi Alouane	221	221	2840	2840	24447	24447	سيدي علوان
Ksour Essaf	954	954	6280	6280	14343	14343	قصور الساف
EL BERADAA*							البرادعة*
TOTAL	19 000	19 000	42 389	42 389	226 411	226 411	المجموع

Source : Commissariat Régional au Développement Agricole

المصدر: المندوبية الجهوية للتنمية الفلاحية

تطور المساحات السقوية العمومية حسب المعتمدية

Evolution des Périmètres Publics Irrigués selon la Délégation

Unité : Ha

الوحدة: هـ

DELEGATION	المساحات المستغلة		المساحات المروية		المساحات القابلة للري		المعتمدية
	Superficies exploitées		Superficies irriguées		Superficies irrigables		
	2023	2022	2023	2022	2023	2022	
Mahdia	358	358	467	497	396	396	المهدية
REJICHE			0				الرجيش
Bou Merdes	0	0	0				بومرداس
Ouled Chamekh	251	251	523	523	451	451	أولاد الشامخ
Chorbane	107.5	107.5	257	257	187	187	شربان
Hbira	226.85	226.85	431	431	358	358	هبيرة
Essouassi	122	122	230	230	150	150	السواسي
El Jem	21	21	220	220	40	40	الجم
Chebba	0	0	74	74	33	33	الشابية
Melloulech	49.5	49.5	160	160	100	100	ملولش
Sidi Alouane	358	358	584	584	514	514	سيدي علوان
Ksour Essaf	10	10	108	108	80	80	قصور الساف
EL BERADAA*							البرادعة *
TOTAL	1 504	1 504	3 054	3 084	2 309	2 309	المجموع

Source : Commissariat Régional au Développement Agricole

المصدر: المندوبية الجهوية للتنمية الفلاحية

تطور المساحات السقوية الخاصة حسب المعتمدية
Evolution des Périmètres Irrigués Privés selon la Délégation

Unité : Ha

الوحدة : هكتار

DELEGATION	المساحات المستغلة		المساحات المروية		المساحات القابلة للري		المعتمدية
	Superficies exploitées	2023	2022	Superficies irriguées	2023	2022	
Mahdia	470	317	901	770	716	716	المهدية
REJICHE							الرجيش
Bou Merdes	170	241	200	340	178	153	بومرداس
Ouled Chamekh	700	555	470	432	412	378	أولاد الشامخ
Chorbane	340	172	315	215	256	211	شربان
Hbira	870	1 420	922	872	890	756	هبيرة
Essouassi	660	788	635	631	582	581	السواسي
El Jem	460	411	256	235	185	185	الجم
Chebba	320	339	240	270	206	204	الشابية
Melloulech	310	203	300	206	283	282	ملولش
Sidi Alouane	140	85	95	79	79	72	سيدي علوان
Ksour Essaf	290	216	516	480	287	280	قصور الساف
EL BERADAA*							البرادعة *
TOTAL	4 730	4 747	4 850	4 530	4 074	3 818	المجموع

Source : Commissariat Régional au Développement Agricole

المصدر: المندوبية الجهوية للتنمية الفلاحية

تطور مؤشرات المساحات السقوية
Evolution des indicateurs des périmètres irrigués

DELEGATION	Taux d'exploitation (%) نسبة الاستغلال				Taux d'intensification (%) نسبة التكتيف				المعمدية
	Privé خاص		Public عمومي		Privé خاص		Public عمومي		
	2023	2022	2023	2022	2023	2022	2023	2022	
Mahdia	26	22	67	66	52	53	103	90	المهدية
REJICHE									الرجيش
Bou Merdes	32	41			85	79			يومرداس
Ouled Chamekh	98	98	55	65	148	147	59	78	أولاد الشامخ
Chorbane	50	55	64	66	108	106	62	73	شربان
Hbira	76	100	54	49	95	183	62	63	هبيرة
Essouassi	70	85	84	74	104	136	127	111	السواسي
El Jem	95	95	33	44	180	216	37	53	الجم
Chebba	96	90	0	0	135	136	0	0	الشابية
Melloulech	70	72	67	68	105	113	88	83	ملولش
Sidi Alouane	95	96	69	66	150	118	78	89	سيدي علوان
Ksour Essaf	35	41	22	50	56	66	22	25	قصور الساف
EL BERADAA*									البرادة *
TOTAL	70	78	58	61	99	124	72	78	المجموع

Source : Commissariat Régional au Développement Agricole

المصدر: المندوبية الجهوية للتنمية الفلاحية

تطور المساحات المزروعة حسب الاستغلال (هك)
Evolution de la superficie agricole selon l'exploitation (Ha)

DELEGATION	أشجار مثمرة		زراعات صناعية		الخضروات		المعمدية
	Arboriculture		Cultures Industrielles		Maraîchage		
	2023	2022	2023	2022	2023	2022	
Mahdia	1851	1 780			436	488	المهدية
REJICHE	0						الرجيش
Bou Merdes	1315	2 060			215	147	بومرداس
Ouled Chamekh	4632	2 190			112	146	أولاد الشامخ
Chorbane	7350	2 000			294	423	شربان
Hbira	2290	1 820			196	340	هبيرة
Essouassi	2588	3 430			378	413	السواسي
El Jem	2018	1 750			136	124	الجم
Chebba	654	2 540			177	183	الشابية
Melloulech	631	2 770			111	432	ملولش
Sidi Alouane	675	2 400			297	428	سيدي علوان
Ksour Essaf	1086	3 820			126	205	قصور الساف
EL BERADAA*	0						البرادعة *
TOTAL	25 088	26 560			2 478	3 329	المجموع

Source : Commissariat Régional au Développement Agricole

Commissariat Général au Développement Régional

المصدر: المندوبية الجهوية للتنمية الفلاحية

المندوبية العامة للتنمية الجهوية

تطور المساحات المزروعة حسب الاستغلال (هك) (يتبع)
Evolution de la superficie agricole selon l'exploitation (Ha) (suite)

DELEGATION	زيتون		الأعلاف		بقول		الحبوب		المعتمدة
	Olives		Fourrages		Légumineuses		Céréaliculture		
	2023	2022	2023	2022	2023	2022	2023	2022	
Mahdia	11 440	11 410	115	140	3	3	150	570	المهدية
REJICHE									الرجيش
Bou Merdes	11 000	10 990	94	145	15	31	100	450	بومرداس
Ouled Chamekh	13 200	13 140	170	185	20	54	120	70	أولاد الشامخ
Chorbane	25 460	25 410	66	65	5	9	0	0	شربان
Hbira	11 490	11 470	50	55	5	6	0	280	هبيرة
Essouassi	20 740	20 690	194	150	8	66	100	250	السواسي
El Jem	18 990	18 980	65	80	5	5	50	300	الجم
Chebba	9 260	9 225	128	140	7	12	80	730	الشابية
Melloulech	12 240	12 215	76	110	5	8	50	250	ملولش
Sidi Alouane	15 700	15 675	129	145	5	97	100	1 500	سيدي علوان
Ksour Essaf	11 160	11 125	49	95	2	14	50	1 600	قصور الساف
EL BERADAA*									البرادعة *
TOTAL	160 680	160 330	1 136	1 310	80	305	800	6 000	المجموع

Source : Commissariat Régional au Développement Agricole

المصدر: المندوبية الجهوية للتنمية الفلاحية

تطور الإنتاج النباتي حسب الصنف (طن)
Evolution de la Production Végétale selon l'Espèce (tonne)

DELEGATION	أشجار مثمرة Arboriculture		زراعات صناعية Cultures Industrielles		الخضروات Maraîchage		المعمدية
	2023	2022	2023	2022	2023	2022	
Mahdia	3486	2800			11220	12500	المهدية
REJICHE	0						الرجيش
Bou Merdes	3292	3240			4430	3975	بومرداس
Ouled Chamekh	9000	3600			5030	7329	أولاد الشامخ
Chorbane	8505	2890			10320	16334	شربان
Hbira	2293	2790			5040	7708	هبيرة
Essouassi	217	5620			9990	10932	السواسي
El Jem	1321	2750			4580	2987	الجم
Chebba	1194	4130			4230	4402	الشابية
Melloulech	1993	4440			2460	3432	ملولش
Sidi Alouane	733	3730			4170	6302	سيدي علوان
Ksour Essaf	1130	6210			3110	3918	قصور الساف
EL BERADAA*	0						البرادعة *
TOTAL	33 165	42 200			64 580	79 819	المجموع

Source : Commissariat Régional au Développement Agricole

المصدر: المندوبية الجهوية للتنمية الفلاحية

تطور الإنتاج النباتي حسب الصنف (طن)
Evolution de la Production Végétale selon l'Espèce (tonne)

DELEGATION	زيتون Olives		الأعلاف Fourrages		بقول(جافة وخضراء) Légumineuses		الحبوب Céréaliculture		المعمدية
	2023	2022	2023	2021	2023	2022	2023	2022	
Mahdia	2220	9770	3165	3065	2	1		1875	المهدية
REJICHE									الرجيش
Bou Merdes	1100	6100	3007	2370	6	15		1580	يومرداس
Ouled Chamekh	4600	8600	4981	3930	10	23	800	210	أولاد الشامخ
Chorbane	2530	9760	2146	1680	2	4		0	شربان
Hbira	16000	15500	1462	1380	2	3		565	هبيرة
Essouassi	4850	20100	6316	2270	4	30	10	200	السواسي
El Jem	1800	11000	1061	1690	4	2	20	1000	الجم
Chebba	270	28600	4539	4300	4	11		1720	الشابة
Melloulech	480	21700	2096	2770	3	3	10	800	ملولش
Sidi Alouane	8500	9350	4465	1370	3	38		1950	سيدي علوان
Ksour Essaf	2380	12000	1492	4605	1	6		3500	قصور الساف
EL BERADAA*									البرادة *
TOTAL	44 730	152 480	34 730	29 430	40	135	840	13 400	المجموع

Source : Commissariat Régional au Développement Agricole

المصدر: المندوبية الجهوية للتنمية الفلاحية

تطور تربية الماشية حسب الصنف (أنثى منتجة)
Evolution du Cheptel selon l'Espèce (femelle productive)

DELEGATION	Camélidés	الإبل	Caprins	ماعز	Ovins	أغنام	Bovins	أبقار	المعتمدة
	2023	2022	2023	2022	2023	2022	2023	2022	
Mahdia	18	24	1010	760	20820	19425	3660	4200	المهدية
REJICHE									الرجيش
Bou Merdes	11	14	1850	1390	32270	30120	6060	6940	يومرداس
Ouled Chamekh	7	10	3230	2420	42680	39825	260	305	أولاد الشامخ
Chorbane	5	6	3080	2310	32600	30435	570	690	شربان
Hbira	20	26	2410	1810	26420	24660	400	480	هبيرة
Essouassi	10	14	4890	3670	40080	37415	2300	2640	السواسي
El Jem	68	91	830	620	29210	27260	2180	2510	الجم
Chebba		0	430	320	11290	10540	200	240	الشابية
Melloulech	11	15	430	320	20090	18755	4050	4640	ملولش
Sidi Alouane		0	1230	920	24870	23205	2480	2840	سيدي علوان
Ksour Essaf		0	610	460	19670	18360	1840	2015	قصور الساف
EL BERADAA*									البرادعة *
TOTAL	150	200	20 000	15 000	300 000	280 000	24 000	27 500	المجموع

Source : Commissariat Régional au Développement Agricole

المصدر: المندوبية الجهوية للتنمية الفلاحية

تطور تربية الماشية الصغرى
Evolution du petit élevage

DELEGATION	أجباح نحل (جيج) Apicultures (ruches)		أرانب (أمهات) Cunicultures (unités)		دواجن (ألف وحدة) Avicultures (1000 unités)		المعتمدية
	2023	2022	2023	2022	2023	2022	
Mahdia		-	950		140	140	المهدية
REJICHE							الرجيش
Bou Merdes	603	500	300		120	120	بومرداس
Ouled Chamekh	1100	1420	700		10	10	أولاد الشامخ
Chorbane	980	1200	750		10	10	شربان
Hbira	230	240	700		30	30	هبيرة
Essouassi	120	120	800		90	90	السواسي
El Jem	350	310	900		280	280	الجم
Chebba	655	645	500		260	260	الشابية
Melloulech	495	530	900		90	90	ملولش
Sidi Alouane	770	835	250		110	110	سيدي علوان
Ksour Essaf	320	330	250		360	360	قصور الساف
EL BERADAA*							البرادعة *
TOTAL	5 623	6 130	7 000	0	1 500	1 500	المجموع

Source : Commissariat Régional au Développement Agricole

المصدر: المندوبية الجهوية للتنمية الفلاحية

تطور الإنتاج الحيواني حسب الصنف (طن)
Evolution de la Production Animale selon l'Espèce (tonne)

DELEGATION	حليب(1000 لتر)		لحوم بيضاء		لحوم حمراء		المعتمدية
	Lait(1000L)		Viandes blanches		Viandes rouges		
	2023	2022	2023	2022	2023	2022	
Mahdia	16800	8500	1150	1150	630	715	المهدية
REJICHE		2920					الرجيش
Bou Merdes	27760	16140	1200	1200	1020	1085	بومرداس
Ouled Chamekh	1200	7700	90	90	500	450	أولاد الشامخ
Chorbane	2600	8250	100	100	430	360	شربان
Hbira	1840	3950	160	160	340	280	هبيرة
Essouassi	10560	13850	950	950	710	800	السواسي
El Jem	10000	11230	1250	1250	560	425	الجم
Chebba	920	5570	1600	1600	150	115	الشاببة
Melloulech	18560	13110	500	500	660	875	ملولش
Sidi Alouane	11360	19250	900	900	540	555	سيدي علوان
Ksour Essaf	8400	19530	2100	2100	420	440	قصور الساف
EL BERADAA*							البرادعة *
TOTAL	110 000	130 000	10 000	10 000	5 960	6 100	المجموع

Source : Commissariat Régional au Développement Agricole

المصدر: المندوبية الجهوية للتنمية الفلاحية

تطور الانتاج الحيواني حسب الصنف (طن) (يتبع)
Evolution de la Production Animale selon l'Espèce (tonne) (suite)

DELEGATION	عسل Miel		بيض (ألف وحدة) Œufs (1000 unités)		صوف Laine		المعمدية
	2023	2022	2023	2022	2023	2022	
Mahdia			1670	1500	25	20	المهدية
REJICHE							الرجيش
Bou Merdes	7	4		-	39	35	بومرداس
Ouled Chamekh	13	16		-	51	45	أولاد الشامخ
Chorbane	12	15		-	39	35	شريان
Hbira	3	3		-	32	30	هبيرة
Essouassi	1	1		-	48	50	السواسي
El Jem	4	3	12850	11500	35	30	الجم
Chebba	8	9	4480	4000	14	10	الشابية
Melloulech	7	8		-	24	20	ملولش
Sidi Alouane	9	8		-	30	25	سيدي علوان
Ksour Essaf	4	4		-	24	15	قصور الساف
EL BERADAA*							البرادعة*
TOTAL	68	69	19 000	17 000	360	315	المجموع

Source : Commissariat Régional au Développement Agricole
Commissariat Général au Développement Régional

تطور وتوزيع الاستثمارات المصادق عليها من صنفى (ب, ج)
Evolution et répartition des investissements des catégories "B" et "C" agréés

Délégation	مواطن الشغل Emploi		حجم الاستثمار (م.د) Investissements (M.D)		عدد المشاريع Nbre de projets		المعمدية
	2023	2022	2023	2022	2023	2022	
Mahdia	28	40	10	21	24	15	المهدية
REJICHE							الرجيش
Bou Merdes	10	3	2	1	8	7	يومرداس
Ouled Chamekh	3	5	0	1	4	4	أولاد الشامخ
Chorbane	8	9	3	1	10	9	شريان
Hbira	10	9	1	1	16	10	هبيرة
Essouassi	3	22	2	2	6	9	السواسي
El Jem	2	22	0	3	2	7	الجم
Chebba	15	37	7	11	12	11	الشابية
Melloulech	3	11	0	1	3	4	ملولش
Sidi Alouane	6	24	1	5	6	10	سيدي علوان
Ksour Essaf	9	9	1	10	7	11	قصور الساف
EL BERADAA*							البرادعة *
Total	97	191	27	55	98	97	المجموع

توزيع المشاريع الفلاحية من صنفى "ب" و"ج" حسب المصداقية
Répartition des projets agricoles des catégories "B" et "C" par délégation

Année:2023

السنة: 2023

Délégation	المشاريع المنجزة Projets réalisés			المشاريع المصادق عليها Projets approuvés			المشاريع المصرح بها Projets déclarés			المصداقية
	مواطن الشغل	الاستثمار (م.د)	العدد	مواطن الشغل	الاستثمار (م.د)	العدد	مواطن الشغل	الاستثمار (م.د)	العدد	
	Emplois	Investissement (mD)	Nombre	Emplois	Investissement (mD)	Nombre	Emplois	Investissement (mD)	Nombre	
Mahdia	19	7.1	17	28	10.13	24	142	18.72	46	المهدية
REJICHE							2	0.17	2	الرجيش
Bou Merdes	7	1.52	6	10	2.17	8	37	2.38	21	بومرداس
Ouled Chamekh	2	0.27	3	3	0.38	4	15	1.71	22	أولاد الشامخ
Chorbane	6	2.05	7	8	2.92	10	117	6.63	37	شربان
Hbira	7	0.92	11	10	1.31	16	60	8.27	46	هبيرة
Essouassi	2	1.23	4	3	1.75	6	39	4.84	16	السواسي
El Jem	1	0.18	1	2	0.26	2	58	5.69	22	الجم
Chebba	11	4.72	9	15	6.74	12	91	23.85	67	الشابية
Melloulech	2	0.16	2	3	0.23	3	11	1.48	7	ملولش
Sidi Alouane	5	0.37	4	6	0.52	6	31	2.9	17	سيدي علوان
Ksour Essaf	6	0.38	5	9	0.53	7	14	5.66	16	قصور الساف
EL BERADAA*										البرادعة *
Total	68	18.9	69	97	26.94	98	617	82.3	319	المجموع

Source: Direction régionale de l'A.P.I.A/

المصدر: وكالة النهوض بالاستثمارات الفلاحية

توزيع المشاريع الفلاحية من صنفى "ب" و"ج" حسب القطاع
Répartition des projets agricoles des catégories "B" et "C" selon le secteur

Année: 2023

السنة: 2023

Secteur	المشاريع المنجزة Projets réalisés			المشاريع المصادق عليها Projets approuvés			المشاريع المصرح بها Projets déclarés			القطاع
	مواطن الشغل Emplois	الاستثمار (د.م) Investissement (mD)	العدد Nombre	مواطن الشغل Emplois	الاستثمار (د.م) Investissement (mD)	العدد Nombre	مواطن الشغل Emplois	الاستثمار (د.م) Investissement (mD)	العدد Nombre	
Agriculture	16	2.1	30	23	2.95	43	302	29.77	151	الفلاحة
Pêche et aquaculture	22	8.2	11	31	11.75	16	153	11.76	61	الصيد البحري
Aquaculture		1.3	2		1.81	2	25	11.62	8	تربية الأحياء المائية
Premier transfert	10	4.2	4	14	5.95	6	49	19.69	15	التحويل الأولي
Services agricoles	20	3.1	22	29	4.48	31	88	9.46	84	الخدمات الفلاحية
Total	68	18.9	69	97	26.94	98	617	82.3	319	المجموع

Source: Direction régionale de l'A.P.I.A

المصدر: وكالة النهوض بالاستثمارات الفلاحية

تطور معاصر زيت الزيتون

Evolution du nombre des huileries

Délégation	طاقة الخزن بالطن		طاقة التحويل طن/24س		عدد المعاصر		المعتمدية
	Capacité de stockage en T		Capacité de transformation T/24h		Nbre de huileries		
	2023	2022	2023	2022	2023	2022	
Mahdia	2280	2280	1280	1280	27	36	المهدية
REJICHE							الرجيش
Bou Merdes	1644	1550	750	710	15	15	بومرداس
Ouled Chamekh	1250	1250	400	400	12	12	أولاد الشامخ
Chorbane	1070	1040	1800	1760	19	19	شربان
Hbira	620	620	460	460	8	7	هبيرة
Essouassi	10945	8150	1995	1930	22	24	السواسي
El Jem	2690	2640	1340	1270	24	22	الجم
Chebba	5882	4480	886	890	19	21	الشابابة
Melloulech	1240	1160	678	650	11	11	ملولش
Sidi Alouane	1960	1960	1300	1300	33	33	سيدي علوان
Ksour Essaf	2300	2300	1700	1310	30	30	قصور الساف
EL BERADAA*							البرادة *
Total	31 881	27 430	12 589	11 960	220	230	المجموع

Source : Commissariat Régional au Développement Agricole

المصدر: المندوبية الجهوية للتنمية الفلاحية

مراكز تجميع الحليب حسب المعتمدية
Evolution de la collecte du lait par délégation

Délégation	الكمية المجمعة (1000 لتر)		طاقة الاستيعاب لتر/يوم		مراكز التجميع		المعتمدية
	Quantité collectée (1000L)		capacité de refroidissement (Litre /j)		Centres de collecte		
	2023	2022	2023	2022	2023	2022	
Mahdia	8194	7812	22000	22000	2	2	المهدية
Rejiche	2387	2689	11000	11000	1	1	الرجيش
Bou Merdes	12067	14847	69000	69000	5	5	بومرداس
Ouled Chamekh	5036	7084	18500	18500	1	1	أولاد الشامخ
Chorbane	5468	7593	26000	26000	1	1	شربان
Hbira	1744	3628	13000	13000	1	1	هبيرة
Essouassi	10598	12742	69000	69000	3	3	السواسي
El Jem	11281	10329	58000	58000	4	4	الجم
Chebba	4034	5124	7200	7200	1	1	الشاببة
Melloulech	10909	12065	48100	48100	2	2	ملولش
Sidi Alouane	16008	17711	86000	86000	3	4	سيدي علوان
Ksour Essaf	15780	17962	40000	40000	4	3	قصور الساف
EL BERADAA*		0					البرادعة*
Total	103 506	119 585	467 800	467 800	28	28	المجموع

Source : Commissariat Régional au Développement Agricole

المصدر: المندوبية الجهوية للتنمية الفلاحية

الصيد البحري
Pêche

تطور أسطول وإنتاج الصيد البحري حسب الميناء
Evolution des flottilles et de production de la pêche selon le port

Port	اليد العاملة Postes d'emploi		إنتاج الصيد البحري (طن) Production de pêche (tonne)		عدد مراكب الصيد Nbre des flottilles de pêche		الميناء
	2023	2022	2023	2022	2023	2022	
MAHDIA	1 420	1 649	7 820	7 041	256	365	المهدية
CHEBBA	2 910	3 036	12 865	16 118	754	965	الشابة
SALAKTA	71	66	350	565	23	24	سلقطة
MELLOULECH	470	325	2 099	724	186	187	ملولش
TOTAL	4871	5076	23134	24448	1033	1541	المجموع

Source : Commissariat Régional au Développement Agricole

المصدر : المندوبية الجهوية للتنمية الفلاحية

الطاقة
Energie

استهلاك الطاقة الكهربائية حسب الاستعمال (ضغط منخفض)
Consommation de l'énergie électrique selon l'usage (Basse tension)

Unité: Million KWH

الوحدة : مليون كيلوات /ساعة

Délégation	الاستهلاك الفلاحي		الاستهلاك الصناعي		الاستهلاك المنزلي		المعتمدية
	Usage Agricole		Usage industriel		Usage domestique		
	2023	2022	2023	2022	2023	2022	
MAHDIA	20.97	20.97	1.07	1.07	60.26	60.26	المهدية
Rejiche							الرجيش
BOUMERDES	6.47	6.47	0.14	0.14	26.31	26.31	بومرداس
OULED CHAMEKH	1.26	1.26	0.01	0.01	8.55	8.55	اولاد الشامخ
CHORBANE	4.00	4.00	0.02	0.02	10.50	10.50	شربان
HEBIRA	1.95	1.95	0.01	0.01	6.44	6.44	هبيرة
ESSOUASSI	4.01	4.01	0.06	0.06	19.91	19.91	السواسي
EL JEM	8.90	8.90	0.19	0.19	12.11	12.11	الجم
CHEBBA	4.86	4.86	0.10	0.10	21.64	21.64	الشابة
MELLOULECH	1.68	1.68	0.05	0.05	10.57	10.57	ملولش
SIDI ALOUANE	3.34	3.34	0.22	0.22	18.84	18.84	سيدي علوان
KOUR ESSAF	8.97	8.97	0.16	0.16	31.17	31.17	قصور الساف
EL BERADAA*							البرادعة *
Total	66.41	66.41		2.03		226.30	كامل الولاية

Source: STEG

المصدر : الشركة التونسية للكهرباء و الغاز

استهلاك الطاقة الكهربائية (ضغط متوسط)
Consommation de l'énergie électrique (Moyenne tension)

Unité: Million KWH

الوحدة : مليون كيلوات /ساعة

Délégation	الاستهلاك السياحي Usage touristique		الاستهلاك الصناعي Usage industriel		المعتمدية
	2023	2022	2023	2022	
MAHDIA	22.40	22.40	23.00	23.00	المهدية
Rejiche					الرجيش
BOUMERDES			16.40	16.40	بومرداس
OULED CHAMEKH			0.33	0.33	اولاد الشامخ
CHORBANE			0.54	0.54	شربان
HEBIRA			0.27	0.27	هبيرة
ESSOUASSI			17.80	17.80	السواسي
EL JEM	0.46	0.46	9.70	9.70	الجم
CHEBBA			2.50	2.50	الشاببة
MELLOULECH			0.48	0.48	ملولش
SIDI ALOUANE			2.07	2.07	سيدي علوان
KSOUR ESSAF			6.38	6.38	قصور الساف
EL BERADAA*					البرادعة *
Total	22.86	22.86	79.47	79.47	كامل الولاية

Source: STEG

Commissariat Général au Développement Régional

المصدر : الشركة التونسية للكهرباء و الغاز

المنشورية العامة للتنمية الجهوية

استهلاك الغاز و عدد المشتركين (ضغط منخفض)
Consommation du gaz de ville et nombre des abonnés (Basse pression)

Unité: Million de thermies

الوحدة : مليون وحدة حرارية

Commune	الإستهلاك Consommation		المشتركون Abonnés		البلدية
	2023	2022	2023	2022	
MAHDIA	4	3	13181	11371	المهدية
REJICHE	0	0	2089	1589	الرجيش
BOUMERDES	0		153	129	بومرداس
KARKAR					كركر
OULED CHAMEKH					اولاد الشامخ
CHORBANE	1		1	1	شربان
HEBIRA					هبيرة
ESSOUASSI	0	0	3	3	السواسي
EL JEM	1	1	1389	1221	الجم
CHEBBA					الشاببة
MELLOULECH					ملولش
SIDI ALOUANE					سيدي علوان
KSOUR ESSAF	0	0	848	415	قصور الساف
EL BERADAA					البرادعة
Total	6.017	4.56	17664	14729	مجموع البلديات

Source: STEG/Direction contrôle de gestion

المصدر : الشركة التونسية للكهرباء و الغاز- إدارة مراقبة التصرف

استهلاك الغاز و عدد المشتركين (ضغط متوسط)
Consommation du gaz de ville et nombre des abonnés (Moyenne pression)

Unité: Million de thermies

الوحدة : مليون وحدة حرارية

Commune	الإستهلاك Consommation		المشتركون Abonnés		البلدية
	2023	2022	2023	2022	
MAHDIA	46	26	20000	20000	المهدية
REJICHE	0	0	1000	1000	الرجيش
BOUMERDES					بومرداس
KARKAR					كركر
OULED CHAMEKH					اولاد الشامخ
CHORBANE					شربان
HEBIRA					هبيرة
ESSOUASSI	50	56	2000	2000	السواسي
EL JEM	21	4	2000	2000	الجم
CHEBBA					الشابية
MELLOULECH					ملولش
SIDI ALOUANE					سيدي علوان
KSOUR ESSAF					قصور الساف
EL BERADAA					البرادة
Total	117.573	85.3	25000	25000	مجموع البلديات

Source: STEG/Direction contrôle de gestion

Commissariat Général au Développement Régional

المصدر : الشركة التونسية للكهرباء و الغاز- إدارة مراقبة التصرف

المنذوبية العامة للتنمية الجهوية

استهلاك الماء الصالح للشرب حسب الاستعمال
Consummation d'eau potable par usage

Unité: Milliers de mètres cubes

الوحدة : ألف متر مكعب

Délégation	الاستهلاكات اخرى	الاستهلاك السياحي		الاستهلاك الصناعي		الاستهلاك المنزلي		المعمدية
	Autres usages	Usage touristique		Usage industriel		Usage domestique		
	2023	2023	2022	2023	2022	2023	2022	
Mahdia	455	622	1040	527	710	6368	6989	المهدية
Rejiche	45					98		الرجيش
Bou Merdes	59			6	78	1523	1585	بومرداس
Ouled Chamekh	32				30	72	886	أولاد الشامخ
Chorbane	31			6	5	99	503	شربان
Hbira	91			31	12	987	1027	هبيرة
Essouassi	46				3	82	1107	السواسي
El Jem	241	50	3	29	132	1282	2264	الجم
Chebba	32			34	61	1703	2492	الشابية
Melloulech	79	2	2	17	7	1401	1174	ملولش
Sidi Alouane	50		4	15	5	1256	1416	سيدي علوان
Ksour Essaf	102	65		42	90	3270	3778	قصور الساف
EL BERADAA*	48					59		البرادعة *
Total Gouvernorat		739	1 049	707	1 133	18 141	23 221	كامل الولاية

Source: SONEDE/District

المصدر: الشركة الوطنية لاستغلال وتوزيع المياه لإقليم

البيئة ونوعية الحياة
Environnement
et Qualité de la Vie

مؤشرات حول البيئة وجودة الحياة

INDICATEURS D'ENVIRONNEMENT ET QUALITE DE LA VIE

INDICATEURS	في طور الإجاز en cours de réalisation	المنجز Réaliser		المؤشرات
		2023	2022	
Gestion des déchets solides				التصرف في النفايات الصلبة
Décharges contrôlés				عدد المصبات المراقبة
Centres de transfert				عدد مراكز التحويل
Quantité de déchets collectés par les sociétés de recyclage (en T)				كمية النفايات المرفوعة من قبل شركات الرسكلة (طن)
Assainissement des eaux usées				تطهير المياه المستعملة
Stations d'épuration				عدد محطات التطهير
Station de pompage				عدد محطات الضخ
Taux de branchement au réseau ONAS (milieu communal)				نسبة الربط بشبكة التطهير بالوسط البلدي (%)
Quantités des eaux en Mm3				كمية المياه المجمعة (م3)
Quantités des eaux traitées en Mm3				كمية المياه المعالجة (م3)
Quantités des eaux traitées réutilisées en Mm3				كمية المياه المعالجة المعاد استعمالها (م3)
Utilisation des eaux traitées en irrigation				المياه المعالجة المستقلة في الري الفلاحي
Quantité en Mm3				الكمية (م3)
Superficie irriguée (Ha)				المساحة المروية (هك)
terrains de golf				ملاعب صولجان
Terres Agricoles				أراضي فلاحية
Autre,,,,,,,,,				أراضي أخرى
Espaces verts				المساحات الخضراء
Espaces verts par Habitant en milieu urbain en m2		17.9	17.9	مساحة المناطق الخضراء لكل ساكن في الوسط الحضري (م²/س)
Parcs urbains		2	2	عدد المنتزهات الحضرية
Superficie Globale en Ha		25	25	المساحة الجمالية للمنتزهات (هك)
Superficie Aménagée en Ha		7	7	المساحة المهيأة للمنتزهات (هك)
Qualité de l'air				نوعية الهواء
Station fixe de contrôle de la qualité de l'air				عدد المحطات الثابتة لمراقبة نوعية الهواء
Forêts et diversification biologique				الغابات والتنوع البيولوجي
Parcs nationaux en Ha				مساحة الحدائق الوطنية (جزيرتي زميرة وزميرة) (هك)
Réserves naturelles en Ha				مساحة المحميات الطبيعية (هك)
Plantation Forestière et Pâturages en Ha				الغراسات الغابية والرغوية (هك)
Exploitation Agricole: Terres Agricoles irriguées par technique d'économie de l'eau				الاستغلال الزراعي : الأراضي الفلاحية المروية المجهزة بتقنيات الاقتصاد في الماء
Superficies Agricoles en Ha				المساحة (هك)
en %				النسبة (%)
Superficie des terres réservées à l'agriculture biologique en Ha				المساحة المخصصة للفلاحة البيولوجية (هك)

Source: CRDA; arrondissement municipalités (Gouvernorat); ONAS

المصدر: المندوبية الجهوية للتنمية الفلاحية ، دائرة البلديات بمركز الولاية، الديوان الوطني للتطهير

تطور عدد المشتركين بشبكة التطهير وعدد محطات التطهير والضخ

Evolution du nombre d'abonnés et des stations d'épuration et de pompage

Ville	طول الشبكة (كم)	محطات الضخ		عدد المنتفعين بشبكة التطهير		محطات التطهير	
		Stations de pompage		Nbre des bénéficiaires au réseau d'Assainissement		Stations d'épuration	
	2023	2023	2022	2023	2022	العدد	المدن المتينة
Mahdia	197	13	13	55880	55880	1	المهدية
Rajech	36.5	2	2	8968	8968		رجيش
KSOUR ESSEF	89	1	1	33900	33900	1	قصور الساف
El Jem	91	3	3	33390	33390	1	الجم
Bou Merdes	25	1	1	17950	17950	1	بومرداس
Chebba	47.5	2	2	22570	22570	1	الشابية
Total Gouvernorat	486	22	22	172658	172658	5	كامل الولاية

Source: ONAS - District du gouvernorat

المصدر: الديوان الوطني للتطهير

الصناعة والمناطق الصناعية
Industrie et Zones Industrielles

توزيع المؤسسات الصناعية*
Répartition des entreprises industrielles*

Délégation	صناعات الإلكترونيك والكهرباء والكهر ومنزلية		الصناعات الميكانيكية والتعدينية		صناعة مواد البناء والخزف والبلور		الصناعات الغذائية والفلاحية		مجموع المؤسسات الصناعية		المعتمدة
	IEEE		IMM		IMCCV		I.A.A		Total entreprises industrielles		
	2023	2022	2023	2022	2023	2022	2023	2022	2023	2022	
Mahdia	1	0	1	1	1	1	8	8	36	35	المهدية
REJICHE											الرجيش
Bou Merdes		0	0	0		0	0	0	11	10	يومرداس
Ouled Chamekh		0	1	1		0	0	0	4	4	أولاد الشامخ
Chorbane		0	0	0		0	0	0	3	4	شربان
Hbira		0	0	0		0	0	0	1	1	هبيرة
Essouassi		0	0	1		2	6	6	31	28	السواسي
El Jem	1	1	2	2	2	2	5	5	11	13	الجم
Chebba	0	0	1	1	1	1	0	0	12	13	الشابية
Melloulech		0	0	0	0	0	0	1	2	3	ملولش
Sidi Alouane	0	0	0	0	1	1	0	0	20	17	سيدي علوان
Ksour Essaf		0	1	1		2	2	2	20	24	قصور الساف
EL BERADAA						0					البرادعة
Total Gouvernorat	2	1	6	7	5	9	21	22	151	152	كامل الولاية

Source: Direction Régionale de l'APII /Mahdia

*Entreprises employant 10 et plus عمال فما فوق المشغلة لعشرة عمال فما فوق

المصدر : الإدارة الجهوية لوكالة النهوض بالصناعة والتجديد بالمها

توزيع المؤسسات الصناعية (يتبع)
Répartition des entreprises industrielles (suite)

Délégation	صناعات مختلفة		صناعة الجلود والأحذية		صناعة الخشب والخفاف و التآثيث		صناعة النسيج والملابس		الصناعات الكيماوية		المعتمدة
	ID		ICC		IBLA		I.T.H		Industries Chimiques		
	2023	2022	2023	2022	2023	2022	2023	2022	2023	2022	
Mahdia	1	1	0	0		0	19	20	5	4	المهدية
REJICHE											الرجيش
Bou Merdes	1	1	0	0	0	0	10	9	0	0	بومرداس
Ouled Chamekh	0	0	0	0	0	0	3	3	0	0	أولاد الشامخ
Chorbane	0	0	0	0	0	0	3	4	0	0	شربان
Hbira	0	0	0	0	0	0	1	1	0	0	هبيرة
Essouassi	0	1	0	0		1	19	16	2	1	السواسي
El Jem	0	1	1	1	1	0	1	3	1	0	الجم
Chebba	0	0	0	0	0	1	11	11	0	0	الشابة
Melloulech	0	0	0	0	0	0	2	2	0	0	ملولش
Sidi Alouane	0	0	0	0	0	0	20	17	0	0	سيدي علوان
Ksour Essaf	1	2	0	0	1	0	13	17	0	0	قصور الساف
EL BERADAA											البرادة
Total Gouvernorat	3	6	1	1	2	2	102	103	8	5	كامل الولاية

Source: Direction Régionale de l'APII /Mahdia

*المؤسسات الصناعية المشغلة لعشرة عمال فما فوق *Entreprises employant 10 et plus

المصدر : الإدارة الجهوية لوكالة النهوض بالصناعة والتجديد باله

توزيع اليد العاملة الصناعية
Répartition des employés industriels

Délégation	صناعات الإلكترونيك والكهرباء والكهر ومنزلية		الصناعات الميكانيكية والمعدنية		صناعة مواد البناء والخزف والبلور		الصناعات الغذائية والفلاحية		مجموع اليد العاملة الصناعية		المعتمدية
	IEEE		IMM		IMCCV		I.A.A		Total employés industriels		
	2023	2022	2023	2022	2023	2022	2023	2022	2023	2022	
Mahdia	17	0	10	10	16	20	1407	1387	3677	3620	المهدية
REJICHE											الرجيش
Bou Merdes	0	0	0	0	0	0	0	0	1339	1297	بومرداس
Ouled Chamekh	0	0	70	73	0	0		0	295	266	أولاد الشامخ
Chorbane	0	0	0	0	0	0		0	261	329	شربان
Hbira	0	0	0	0	0	0	0	0	260	140	هبيرة
Essouassi	0	0	0	100	332	320	224	173	2562	2156	السواسي
El Jem	1917	1838	114	130	0	0	328	234	2427	2287	الجم
Chebba	0	0	12	38	0	0	0	0	1167	1156	الشابية
Melloulech	0	0	0	0	0	0	0	11	138	265	ملولش
Sidi Alouane			0	0	0	0	0	0	1590	1299	سيدي علوان
Ksour Essaf	0	0	14	14	63	84	196	166	1913	1974	قصور الساف
EL BERADAA											البرادعة
Total Gouvernorat	1934	1838	220	365	411	424	2155	1971	15629	14789	كامل الولاية
Source: Direction Régionale de l'APII /Mahdia		*Entreprises employant 10 et plus								المصدر : الإدارة الجهوية لوكالة النهوض بالصناعة والتجديد بالمهدية	

توزيع اليد العاملة الصناعية (يتبع)
Répartition des employés industriels (suite)

Délégation	صناعات مختلفة		صناعة الجلود والأحذية		صناعة الخشب والخفاف و التانيث		صناعة النسيج والملابس		الصناعات الكيماوية		المعتمدة
	ID		ICC		IBLA		I.T.H		Industries Chimiques		
	2023	2022	2023	2022	2023	2022	2023	2022	2023	2022	
Mahdia	10	10	0	0	0	0	1955	1906	262	287	المهدية
REJICHE											الرجيش
Bou Merdes	150	100	0	0	0	0	1189	1197	0	0	بومرداس
Ouled Chamekh	0	0	0	0	0	0	225	193	0	0	أولاد الشامخ
Chorbane	0	0	0	0	0	0	261	329	0	0	شربان
Hbira	0	0	0	0	0	0	260	140	0	0	هبيرة
Essouassi	0	10	0	0	49	49	1936	1491	21	13	السواسي
El Jem	0	30	18	16	0	0	10	39	40	0	الجم
Chebba	0	0	0	0	0	19	1155	1099	0	0	الشاببة
Melloulech	0	0	0	0	0	0	138	254	0	0	ملولش
Sidi Alouane	0	0	0	0	0	0	1590	1299	0	0	سيدي علوان
Ksour Essaf	30	37	0	0	12	0	1598	1673	0	0	قصور الساف
EL BERADAA											البرادعة
Total Gouvernorat	190	187	18	16	61	68	10317	9620	323	300	كامل الولاية

Source: Direction Régionale de l'APII /Mahdia

*المؤسسات الصناعية المشغلة لعشرة عمال فما فوق *Entreprises employant 10 et plus

المصدر : الإدارة الجهوية لوكالة النهوض بالصناعة والتجديد بالمهدية

توزيع المؤسسات الصناعية المصدرة كليا
Répartition des entreprises industrielles totalement exportatrices

Délégation	صناعات الإلكترونيك والكهرباء والكهر ومنزلية		الصناعات الميكانيكية والمعدنية		صناعة مواد البناء والخزف والبلور		الصناعات الغذائية والفلاحية		مجموع المؤسسات الصناعية		المعتمدية
	IEEE		IMM		IMCCV		I.A.A		Total entreprises industrielles		
	2023	2022	2023	2022	2023	2022	2023	2022	2023	2022	
Mahdia	1	0	0	0	0	0	1	1	21	21	المهدية
REJICHE											الرجيش
Bou Merdes	0	0	0	0	0	0	0	0	10	9	بومرداس
Ouled Chamekh	0	0	0	0	0	0	0	0	2	2	أولاد الشامخ
Chorbane	0	0	0	0	0	0	0	0	3	4	شريان
Hbira	0	0	0	0	0	0	0	0	1	1	هبيرة
Essouassi	0	0	0	1	1	1	0	0	18	16	السواسي
El Jem	1	1	0	0	0	0	1	1	2	2	الجم
Chebba	0	0	1	1	0	0	0	0	9	9	الشابة
Melloulech	0	0	0	0	0	0	0	0	0	0	ملولش
Sidi Alouane	0	0	0	0	0	0	0	0	18	16	سيدي علوان
Ksour Essaf	0	0	0	0	1	1	0	0	15	18	قصور الساف
EL BERADAA											البرادعة
Total Gouvernorat	2	1	1	2	2	2	2	2	99	98	كامل الولاية

Source: Direction Régionale de l'API /Mahdia

*Entreprises employant 10 et plus عمال المشغلة لعشرة عمال فما فوق

المصدر : الإدارة الجهوية لوكالة النهوض بالصناعة والتجديد بالمهدية

توزيع المؤسسات الصناعية المصدرة كليا (يتبع)
Répartition des entreprises industrielles totalement exportatrices (suite)

Délégation	صناعات مختلفة		صناعة الجلود والأحذية		صناعة الخشب والخفاف و التانيث		صناعة النسيج والملابس		الصناعات الكيماوية		المعمدية
	ID		ICC		IBLA		I.T.H		Industries Chimiques		
	2023	2022	2023	2022	2023	2022	2023	2022	2023	2022	
Mahdia	1	1		0	0	0	18	19	0	0	المهدية
REJICHE											الرجيش
Bou Merdes	0	0		0	0	0	10	9	0	0	بومرداس
Ouled Chamekh	0	0		0	0	0	2	2	0	0	أولاد الشامخ
Chorbane	0	0		0	0	0	3	4	0	0	شريان
Hbira	0	0		0	0	0	1	1	0	0	هبيرة
Essouassi	0	0		0	0	0	17	14	0	0	السواسي
El Jem	0	0		0	0	0	0	0	0	0	الجم
Chebba	0	0		0	0	0	8	8	0	0	الشابية
Melloulech	0	0		0	0	0	0	0	0	0	ملولش
Sidi Alouane	0	0		0	0	0	18	16	0	0	سيدي علوان
Ksour Essaf	1	1		0	0	0	13	16	0	0	قصور الساف
EL BERADAA											البرادعة
Total Gouvernorat	2	2	0	0	0	0	90	89	0	0	كامل الولاية

Source: Direction Régionale de l'APII /Mahdia

*Entreprises employant 10 et plus عمال فما فوق

المصدر : الإدارة الجهوية لوكالة النهوض بالصناعة والتجديد بالمهدية

توزيع اليد العاملة الصناعية بالمؤسسات المصدرة كليا
Répartition des employés industriels aux entreprises totalement exportatrices

Délégation	صناعات الإلكترونيك والكهرباء والكهر ومنزلية		الصناعات الميكانيكية والتعدينية		صناعة مواد البناء والخزف والبلور		الصناعات الغذائية والفلاحية		مجموع اليد العاملة الصناعية		المعتمدية
	IEEE		IMM		IMCCV		I.A.A		Total employés industriels		
	2023	2022	2023	2022	2023	2022	2023	2022	2023	2021	
Mahdia	17	0	0	0	0	0	11	20	1959	1889	المهدية
REJICHE											الرجيش
Bou Merdes	0	0	0	0	0	0	0	0	1189	1197	يومرداس
Ouled Chamekh	0	0	0	0	0	0	0	0	155	126	أولاد الشامخ
Chorbane	0	0	0	0	0	0	0	0	261	329	شربان
Hbira	0	0	0	0	0	0	0	0	260	140	هبيرة
Essouassi	0	0	0	100	21	20	0	0	1832	1487	السواسي
El Jem	1917	1838	0	0	0	0	23	17	1940	1855	الجم
Chebba	0	0	12	38	0	0	0	0	872	927	الشابية
Melloulech	0	0	0	0	0	0	0	0	0	0	ملولش
Sidi Alouane	0	0	0	0	0	0	0	0	1410	1231	سيدي علوان
Ksour Essaf	0	0	0	0	18	24	0	0	1646	1707	قصور الساف
EL BERADAA											البرادعة
Total Gouvernorat	1934	1838	12	138	39	44	34	37	11524	10888	كامل الولاية

Source: Direction Régionale de l'APII /Mahdia

*Entreprises employant 10 et plus عمال فما فوق

المصدر : الإدارة الجهوية لوكالة النهوض بالصناعة والتجديد بالمهدية

توزيع اليد العاملة الصناعية بالمؤسسات المصدرة كليا (يتبع)
Répartition des employés industriels aux entreprises totalement exportatrices (suite)

Délégation	صناعات مختلفة		صناعة الجلود والأحذية		صناعة الخشب والخفاف و التانيث		صناعة النسيج والملابس		الصناعات الكيماوية		المعمدية
	ID		ICC		IBLA		I.T.H		Industries Chimiques		
	2023	2022	2023	2022	2023	2022	2023	2022	2023	2022	
Mahdia	10	10	0	0	0	0	1921	1859	0	0	المهدية
REJICHE			0	0	0	0			0	0	الرجيش
Bou Merdes	0	0	0	0	0	0	1189	1197	0	0	بومرداس
Ouled Chamekh	0	0	0	0	0	0	155	126	0	0	أولاد الشامخ
Chorbane	0	0	0	0	0	0	261	329	0	0	شريان
Hbira	0	0	0	0	0	0	260	140	0	0	هبيرة
Essouassi	0	0	0	0	0	0	1811	1367	0	0	السواسي
El Jem	0	0	0	0	0	0	0	0	0	0	الجم
Chebba	0	0	0	0	0	0	860	889	0	0	الشابية
Melloulech	0	0	0	0	0	0	0	0	0	0	ملولش
Sidi Alouane	0	0	0	0	0	0	1410	1231	0	0	سيدي علوان
Ksour Essaf	30	25	0	0	0	0	1598	1658	0	0	قصور الساف
EL BERADAA											البرادعة
Total Gouvernorat	40	35	0	0	0	0	9465	8796	0	0	كامل الولاية

Source: Direction Régionale de l'APII /Mahdia

المصدر : الإدارة الجهوية لووكالة النهوض بالصناعة والتجديد بالمهدية

المؤسسات بالمناطق الصناعية حسب الجنسية ونظام التصدير

Répartition des entreprises dans les ZI selon la nationalité et le régime d'exportation

Zone Industrielle	مصدرة كليا		أجنبية		مجموع المؤسسات الصناعية		المنطقة الصناعية
	Totalement Exportatrices		Etrangères		Entreprises industrielles		
	2023	2022	2023	2022	2023	2022	
Mahdia	1	1			18	18	المهدية
Mahdia Route Boumerdes	2	2			29	29	المهدية طريق بومرداس
Ksour Essaf	2	2			12	12	قصور الساف
El Jem					7	7	الجم
Essouassi	1	1			10	10	السواسي
Total	6	6			76	76	المجموع

Source: Direction Régionale de l'API

المصدر : الإدارة الجهوية لوكالة النهوض بالصناعة والتجديد

معطيات حول المناطق الصناعية (المساحة والمقاسم)

Zones Industrielles (Superficies + Lotissements)

Année:2019

السنة:2019

zone Industrielle	Délégation	Lotissements vendus المقاسم المباعة				المقاسم Lotissements	المساحة المهيأة (هك) Superficie Aménagée en ha	المعمدية	المنطقة الصناعية
		المساحة (هك) Superficie en ha		العدد Nombre					
		2023	2022	2023	2022				
Mahdia	Mahdia	15	15	36	36	36	17	المهدية	
	Mahdia Route Boumerdes	1.11	1.11	93	93	101	17	المهدية طريق بومرداس	
Essouassi	Essouassi	8.61	8.61	23	23	29	16	السواسي	
El Jem	El Jem	24.95	24.95	40	40	69	40	الجم	
Ksour Essaf	Ksour Essaf	4	4	22	22	22	5	قصور الساف	
Total		53.67	53.67	214	214	257	95	المجموع	

Source: AFI + Communes

المصدر:

السياحة والصناعات التقليدية
Tourisme et artisanat

تطور عدد الوحدات السياحية
Evolution du nombre d'unités touristiques

Zone touristique	طاقة الايواء الجمالية Capacité totale		منها النزل المصنفة Dont unités classées		العدد الجملي للوحدات السياحية Nbre total d'unités touristiques		المنطقة السياحية
	2023	2022	2023	2022	2023	2022	
Mahdia	10705	10705	25	25	25	25	المهدية

ملاحظة: المؤسسات السياحية: نزل وإقامات ريفية ودور الاستضافة

Source :Commissariat régional du tourisme

المصدر: المندوبية الجهوية للسياحة

تطور عدد الإقامات السياحية
Evolution du nombre des pensions hôtelières

Zone touristique	طاقة الإيواء الجمالية		منها شقق و قرى سياحية		العدد الجملي للإقامات		المنطقة السياحية
	Capacité totale		Dont appartements et villages		Nbre total des pensions		
	2023	2022	2023	2022	2023	2022	
Mahdia	85	85	1	1	8	8	المهدية

Source :Commissariat régional du tourisme

المصدر : المندوبية الجهوية للسياحة

تطور مؤشرات الاستغلال والإقامة

Evolution des indicateurs d'exploitation et de séjour

Zone touristique	معدل الإقامة (ليلة مقضاة)		معدل الإشغال (%)		عدد الليالي المقضاة		عدد الوافدين		المنطقة السياحية
	Durée de séjour		Taux d'occupation (%)		Nuitées		Nbre de touristes		
	2023	2022	2023	2022	2023	2022	2023	2022	
Mahdia	5.2	4.4	51.7	46.39	1280930	1061100	239950	241910	المهدية

Source :Commissariat régional du tourisme

المصدر: المندوبية الجهوية للتسيير

توزيع الحرفيين المتحصلين على وصول تسجيل حرفية بولاية المهديّة حسب المتمدية والاختصاص
L'artisanat(Cumul)

Délégation	توزيع الحرفيين المتحصلين على البطاقة المهنية حسب مجالات الاختصاص إلى غاية سنة 2023										البطاقات المهنية (المجموع)		المتمدية
	Artisans selon la spécialité jusqu'au 2023										Cartes professionnelles (cumul)		
	حرف مختلفة	الفضيات	البور	الطين والحجارة	المعادن	النباتات	الخشب	الجلد والأحذية	الإكساء	النسيج	2023	2022	
Mahdia	229	99	2	17	12	10	30	12	1542	301	35	44	المهدية
REJICHE	1	0	0	0	0	0	0	0	5	0	6	1	الرجيش
Bou Merdes	15	4	0	5	0	0	1	4	15	285	5	3	بومرداس
Ouled Chamekh	3	5	0	1	1	0	0	1	13	78	5	1	أولاد الشامخ
Chorbane	47	0	0	7	1	1	1	5	7	130	3	6	شربان
Hbira	2	1	0	0	1	0	1	0	5	27	1		هبيرة
Essouassi	39	7	0	10	1	1	1	6	8	67	1	5	السواسي
El Jem	35	13	0	110	4	0	5	39	16	299	1	12	الجم
Chebba	27	2	2	2	0	0	4	2	38	59	3	3	الشابة
Melloulech	26	0	0	0	0	4	0	0	14	62	1		ملولش
Sidi Alouane	13	17	1	6	3	0	3	5	47	1153	2	1	سيدي علوان
Ksour Essaf	89	131	0	23	11	0	18	5	244	1184	7	18	قصور المساف
EL BERADAA*	1	0	0	0	0	0	0	0	1	0	1	1	البرادعة *
Total Gouvernorat	527	279	5	181	34	16	64	79	1955	3645	71	95	كامل الولاية

Source: Commissariat Régional de l'Artisanat

المصدر : المندوبية الجهوية للصناعات التقليدية

النقل والطرق

Transport et r seau routier

تطور شبكة الطرقات
Evolution du réseau routier

Unité : Km

الوحدة: كلم

DELEGATION	المجموع		المسالك الفلاحية		الطرقات غير المرقمة (الطرقات السياحية والمنعرجات)		الطرقات المرقمة		المعتمدية
	TOTAL		Pistes Agricoles		Routes non classées		Routes classées		
	2023	2020	2023	2022	2023	2022	2023	2022	
Mahdia	142.55	142.55	79.8	79.8			62.75	62.75	المهدية
REJICHE	16.7	16.7	10.7	10.7			6	6	رجيش
Bou Merdes	197.1	197.1	125.6	125.6			71.5	71.5	بومرداس
Ouled Chamekh	192.9	192.9	137.9	137.9			55	55	أولاد الشامخ
Chorbane	220.9	220.9	178.9	178.9			42	42	شربين
Hbira	142.29	142.29	88.5	88.5			53.79	53.79	هبيرة
Essouassi	250.3	250.3	217.8	217.8			32.5	32.5	السواسي
El Jem	220.35	216.8	139.85	136.3			80.5	80.5	الجم
Chebba	78.2	78.2	52.5	52.5			25.7	25.7	الشابية
Melloulech	143.42	143.42	111.8	111.8			31.62	31.62	ملولش
Sidi Alouane	203.3	201.3	160.3	158.3			43	43	سيدي علوان
Ksour Essaf	135.53	135.53	89.35	89.35			46.18	46.18	قصور الساف
EL BERADAA*	60.2	60.2	41.2	41.2			19	19	يرادعة
TOTAL	2003.74	1998.19	1434.2	1428.65			569.54	569.54	المجموع

Source : Direction régionale de l'équipement et de l'habitat

المصدر: الإدارة الجهوية للتجهيز والاسكان

تطور شبكة الطرقات المرقمة
Evolution du réseau routier classé

Unité : Km

الوحدة: كلم

DELEGATION	الطرقات المحلية Routes locales		الطرقات الجهوية Routes régionales		الطرقات الوطنية Routes nationales		الطرقات السيارة Autoroutes		المعمدية
	2023	2022	2023	2022	2023	2022	2023	2022	
Mahdia	11.653	11.653	51.1	51.1					المهدية
REJICHE			6	6					رجيش
Bou Merdes	-	-	42.1	42.1			29.4	29.4	بومرداس
Ouled Chamekh	18	18	37	37					أولاد الشامخ
Chorbane	26	26	16	16					شربان
Hbira	27.79	27.79	26	26					هبيرة
Essouassi	-	-	32.5	32.5					السواسي
El Jem	12	12	35.5	35.5	33	33			الجم
Chebba	8.7	8.7	17	17					الشابية
Melloulech	19.08	19.08	12.54	12.54					ملولش
Sidi Alouane	31.5	31.5	11.5	11.5					سيدي علوان
Ksour Essaf	28.78	28.78	32.4	32.4					قصور الساف
EL BERADAA*			4	4					برادعة
TOTAL	183.503	183.503	323.64	323.64	33	33	29.4	29.4	المجموع

Source : Direction régionale de l'équipement et de l'habitat

المصدر: الإدارة الجهوية للتجهيز والاسكان

تطور عدد الرخص المسندة للنقل البري (مجموع الرخص)

Evolution de nombre des autorisations accordées au transport terrestre (cumul des autorisations)

DELEGATION	نقل ريفي Transport rural		لواج Louage		تاكسي Taxi		المعتمدية
	2023	2022	2023	2022	2023	2022	
Mahdia							المهدية
REJICHE							رجيش
Bou Merdes	1	2					بومرداس
Ouled Chamekh							أولاد الشامخ
Chorbane		1					شربان
Hbira	2						هبيرة
Essouassi	1	5					السواسي
El Jem	4	3					الجم
Chebba							الشابية
Melloulech		3					ملولش
Sidi Alouane							سيدي علوان
Ksour Essaf							قصور الساف
EL BERADAA*		2					يرادة
TOTAL	8	16	0	0	0	0	المجموع

Source : Direction régionale du transport terrestre

المصدر: الإدارة الجهوية للنقل البري

تطور النقل الحديدي حسب المحطة
Evolution Transport ferroviaire selon la station

Station	البضائع المفرغة(طن)		البضائع المشحونة(طن)		المغادرون		الوافدون		المحطة
	Les marchandises débarquées(tonnes)		Les marchandises embarquées(tonnes)		Les sortants		Les entrants		
	2023	2022	2023	2022	2023	2022	2023	2022	
Mahdia		1880		-	2220	1413351	923515	923515	المهدية
El Jem	2720	5560		-	35907	42968	55230	55230	الجم
TOTAL	2720	7440			38127	1456319	978745	978745	المجموع

Source : SNCFT

المصدر: الشركة الوطنية للسكك الحديدية التونسية

الشركة الجهوية للنقل بالمهدية.
Société régionale du transport du gouvernorat de Mahdia

البيانات	2023	2022	البيانات
الأسطول	33	33	Flotte
عدد الحافلات العادية	2805	2805	Bus
طاقة الاستيعاب	73	73	Capacité
عدد الحافلات المزودة	11680	11680	Bus articulés
طاقة الاستيعاب			Capacité
النشاط	16086	16086	Activité
المسافرون (1000 راكب) (النقل الحضري والضحيوي وبين المدن)	12753	12753	Voyageurs transportés (1000 voyageurs) (urbain, banlieue et interurbain)
المسافرون (النقل المدرسي) (1000 راكب)			Voyageurs (Transport scolaire)(1000 voyageurs)
العمال			Personnel

Source: Société régionale du transport

المصدر: الشركة الجهوية للنقل

البريد و الاتصالات

Poste et télécommunication

البريد (البنية التحتية)

La poste (Infrastructure de base)

Délégation	عدد النوافذ		مكاتب البريد		المعتمدية
	Nombre de guichets		Bureaux de poste		
	2023	2022	2023	2022	
Mahdia	24	24	10	10	المهدية
REJICHE	3	3	1	1	رجيش
Bou Merdes	5	5	3	3	بومرداس
Ouled Chamekh	2	2	2	2	أولاد الشامخ
Chorbane	5	5	3	3	شربان
Hbira	4	4	3	3	هبيرة
Essouassi	8	8	4	4	السواسي
El Jem	8	8	4	4	الجم
Chebba	8	8	2	2	الشابية
Melloulech	4	4	2	2	ملولش
Sidi Alouane	7	7	5	5	سيدي علوان
Ksour Essaf	9	9	5	5	قصور الساف
EL BERADAA*	4	4	2	2	يرادعة
Total Gouvernorat	91	91	46	46	كامل الولاية

Source: Direction Régionale de la poste

المصدر : الإدارة الجهوية للبريد

البريد (البنى التحتية) يتبع
La poste (Infrastructure de base) suite

Délégation	عدد وكالات الطرود البريدية Nombre d'agences Poste-Colis		عدد مراكز التوزيع Centres de distribution		عدد وكالات البريد السريع Nombre d'agences Rapid-Poste		المعتمدية
	2023	2022	2023	2022	2023	2022	
Mahdia	1	1	1	1	1	1	المهدية

Source: Direction Régionale de la poste

المصدر : الإدارة الجهوية للبريد

خدمات البريد (العمليات المالية بالألف دينار)

Service de la poste (Opérations financières en mille dinars)

Délégation	قيمة حوالات واردة من الخارج		قيمة حوالات مستخلصة		قيمة حوالات مرسله		المعتمدية
	Mandats reçus de l'étranger		Mandats reçus		Mandats émis		
	2023	2022	2023	2022	2023	2022	
Mahdia	41087	34346	70615	61636	12402	13505	المهدية
REJICHE	4644	3929	9451	8241	1481	1569	الرجيش
Bou Merdes	9803	7886	18133	16223	2312	2453	بومرداس
Ouled Chamekh	12849	10588	17743	14426	2637	2300	أولاد الشامخ
Chorbane	4405	4081	11834	10368	2446	2118	شربان
Hbira	3879	3101	8211	6570	1756	1343	هبيرة
Essouassi	14640	14573	24286	22936	3192	3327	السواسي
El Jem	13578	11563	32778	27927	10142	9031	الجم
Chebba	18774	14329	28953	23321	6779	5829	الشابية
Melloulech	10249	7370	15340	11742	2038	1878	ملولش
Sidi Alouane	12920	10473	19684	15919	2208	2072	سيدي علوان
Ksour Essaf	23462	20566	35339	31285	5020	4756	قصور الساف
EL BERADAA*	9036	6835	12296	9358	1473	1629	البرادعة *
Total Gouvernorat	179326	149640	304663	259952	53886	51810	كامل الولاية

Source: Direction Régionale de la poste

المصدر : الإدارة الجهوية للبريد

الاتصالات (الشبكة والمستخدمين)
Télécommunication (Réseau et abonnés)

Délégation	مستخدمو الهاتف العادي Abonnés téléphone fixe		طاقة استيعاب الشبكة Capacité réseau		المعتدية
	2023	2022	2023	2022	
Mahdia	8167	8167	19024	19024	المهدية
REJICHE*	852	852	2304	2304	الرجيش*
Bou Merdes	703	703	1812	1812	بومرداس
Ouled Chamekh	312	312	576	576	أولاد الشامخ
Chorbane	305	305	564	564	شربان
Hbira	199	199	312	312	هبيرة
Essouassi	855	855	2424	2424	السواسي
El Jem	2934	2934	7120	7120	الجم
Chebba	2714	2714	9192	9192	الشابية
Melloulech	402	402	1360	1360	ملولش
Sidi Alouane	1002	1002	2764	2764	سيدي علوان
Ksour Essaf	2748	2748	10624	10624	قصور الساف
EL BERADAA*	419	419	1152	1152	البرادعة*
Total Gouvernorat	21612	21612	59228	59228	كامل الولاية

Source: Tunisie télécom/

* Délégations nouvellement créées

المصدر : اتصالات تونس - إقليم

التجارة و القطاع المصرفي

Commerce et Institutions financières

تطور عدد نقاط البيع حسب النشاط التجاري

Evolution des points de vente selon l'activité commerciale

DELEGATION	عدد نقاط تجارة التفصيل		عدد نقاط تجارة الجملة		المعمدية
	Nbre des points de commerce en détail		Nbre des points de commerce en gros		
	إلى غاية سنة 2023	لى غاية سنة 2022	إلى غاية سنة 2023	لى غاية سنة 2022	
Mahdia	1967	1770	169	152	المهدية
REJICHE					الرجيش
Bou Merdes	799	719	80	72	بومرداس
Ouled Chamekh					أولاد الشامخ
Chorbane	706	635	90	81	شربان
Hbira					هبيرة
Essouassi	3059	2753	559	503	السواسي
El Jem					الجم
Chebba	333	299	63	70	الشابية
Melloulech					ملولش
Sidi Alouane	2015	1813	217	196	سيدي علوان
Ksour Essaf					قصور الساف
EL BERADAA*					البرادعة *
TOTAL	8879	7989	1178	1074	المجموع

Source : Bureau régional de contrôle d'impôts

المصدر: المركز الجهوي لمراقبة الاداءات

وكالات الجهاز المصرفي حسب المعتمدية
Agences bancaires par délégation

المعتمدية	2022	2023	دélégation
المهدية	18	18	Mahdia
الرجيش*	1	1	REJICHE*
بومرداس	2	2	Bou Merdes
أولاد الشامخ			Ouled Chamekh
شربان	1	1	Chorbane
هبيرة			Hbira
السواسي	2	2	Essouassi
الجم	9	9	El Jem
الشابة	3	3	Chebba
ملولش			Melloulech
سيدي علوان	1	1	Sidi Alouane
قصور الساف	8	8	Ksour Essaf
البرادعة *			EL BERADAA*
كامل الولاية	45	45	Total Gouvernorat

Source: B.C.T

* Délégations nouvellement créées

Commissariat Général au Développement Régional

129

المصدر : البنك المركزي التونسي

المنووية العامة للتنمية الجهوية

مساندة التنمية

Appui Au Développement

تطور تدخلات البنك التونسي للتضامن

Evolution de l'activité de la banque tunisienne de solidarité

DELEGATION	عدد مواطن الشغل		تكلفة المشاريع (الف دينار)		عدد القروض المسندة		المعمدية
	Nombre d'emplois à créer		Coût des projets en 1000 dt		Nombre de crédits accordés		
	2021	2020	2021	2020	2021	2020	
Mahdia							المهدية
Bou Merdes							بومرداس
Ouled Chamekh							أولاد الشامخ
Chorbane							شريان
Hbira							هبيرة
Essouassi							السواسي
El Jem							الجم
Chebba							الشاببة
Melloulech							ملولش
Sidi Alouane							سيدي علوان
Ksour Essaf							قصور الساف
Total Gouvernorat		0		0		0	كامل الولاية
Total Tunisie		19027		238153		11686	كامل البلاد

Source: Banque Tunisienne de Solidarité

المصدر : البنك التونسي للتضامن

برنامج التنمية المندمجة مشروع : المهديّة

الإجازات إلى موفى سبتمبر 2023				البرمجة المحيئة		البرمجة الأصلية		الوحدة	العناصر
نسبة الإجازة %	المالي	نسبة الإجازة %	المادي	المالي	المادي	المالي	المادي		
العناصر الفردية									
3.4734	3141.368	1.3814	66	0	0	3000			المشاريع الفردية المنتجة
5.94%	50	4.76%	1			840	21	مشروع	إحداث مشاريع فلاحية
190%	1737	15.38%	2			910	13	مشروع	إحداث مؤسسات صغرى و متوسطة
112%	1255.868	54%	31			1000	50	مشروع	إحداث مشاريع في المهن الصغرى
39%	98.5	64%	32			250	50	مشروع	إحداث مشاريع في الصناعات التقليدية
						109	100	متنفع	التكوين
2.016946666	1290.958	2.7	3	1807.5	3	5900			البنية الأساسية المنتجة
						1700	1	مركز	إحداث مركز عمل عن بعد
**	**	**	**	**	**	2000	1	محطة	إقتناء وتركيب محطة تحلية بالمنطقة
100%	70	100%	1	70	1	100	1	محول	1 - بالنسبة لإقتناء وتركيب المحول:
75%	1178.635	100%	1	1581.8	1	1900	1	محطة	2 - بالنسبة لإقتناء وتركيب محطة التحلية
27%	42.323	70%	1	155.7	1	200	1	محطة	تجهيز محطة الضخ بالمنطقة السقوية ببر بن
	349	2	164	349	166.25	962			البنية الأساسية
					2.25	630	3.5	كم	تهيئة و تعبيد المسالك المؤدية لمصب اللبانة
100%	132	100%	134	132	134	132	133	عائلة	تزويد منطقة السرج رجيش بالماء الصالح
100%	217	100%	30	217	30	200	30	عائلة	تزويد منطقة واد الحلو بالماء الصالح للشرب
0.147392514	153.583	0.5	1	1863.783	3	1512			التجهيزات الجماعية
				623.382	1	512	1	مركز	بناء مركز الطب المدرسي و الجامعي
15%	153.583	50%	1	1042	1	820	1	قاعة	بناء قاعة للرياضة الفردية بالسعد
				198.401	1	180	1	ملعب	إحداث ملعب كرة قدم مصغر معشب بالسعد
						500			الدراسات و التسيير
	2.706								امثلة اشغال مختلفة
5.638	4934.909	6.581	234.000	4020.283	172.250	11983.000			المجموع

مشاريع التنمية المندمجة بمعتمدية الرجيش
Projets de developpement integré à REJICHE

البرمجة المحيئة Programme Actualisé

نسبة تقدم الإنجاز (%)	سنة الإنجاز المتوقعة حسب الإتفاقية	الكلفة المحيئة (د.ا)	بيان المشروع ومحتواه المادي (أهم مكوناته)	مكان المشروع		ع/ر
				البلدية	المعتمدية	
100%	2019	132	تزويد منطقة السرج رجيش بالماء الصالح للشرب عن طريق الشركة	رجيش	رجيش	1
0%	2020	630	تهيئة وتعبيد المسالك المؤدية لمصب الليانة	رجيش	رجيش	2
0%	2021	1700	احداث مركز عمل عن بعد	رجيش	رجيش	1
Total	6060	2462				المجموع

برنامج التنمية المندمجة مشروع : ملولش

الإجازات الى موفى ديسمبر 2023				البرمجة المحيئة		البرمجة الأصلية		الوحدة	العناصر
نسبة الإنجاز%	المالي	نسبة الإنجاز%	المادي	المالي	المادي	المالي	المادي		
العناصر الفردية									
0.1905	114.3	0.1666	5	0	0	3000	100	المشاريع الفردية المنتجة	
						1600	40	مشروع	إحداث مشاريع فلاحية
						700	10	مشروع	إحداث مؤسسات صغرى و متوسطة
19%	114.3	17%	5			600	30	مشروع	إحداث مشاريع في المهن الصغرى
						100	20	مشروع	إحداث مشاريع في الصناعات التقليدية
						35	40	متكون	التكوين
						4095			البنية الأساسية المنتجة
				2057	50	1000	50	هك	تهينة منطقة سقوية ملولش 2
**	**	**	**	**	**	1700			إحداث منطقة سقوية بني حسين :
95%	475.44	100%	400	475.44	400	500	400	م	1 - حفر بئر عميقة أولاد جاب الله:
				2057	60	1200	60	هك	2 - تهينة المنطقة السقوية أولاد جاب الله:
				1968	1	1200	1		إحداث فضاء صناعي
						195	6500	م,م	اقتناء اراضي لبناء فضاء صناعي وقاعة رياضية
0	0	0	0	0	6.3	1260	7		البنية الأساسية
					2.6	360	2	كم	تهينة وتعبيد مسلك المقبرة -اولاد حمد ربيبات
					2	540	3	كم	تهينة وتعبيد مسلك الهود - اولاد حمدة
					1.7	360	2	كم	تهينة وتعبيد مسلك اولاد عبد النبي - الهنات -
0	0	0	0	1299	1	1110			التجهيزات الجماعية
						300	1	مركز	إحداث مركز صحة اساسية ملولش المدينة
				1299	1	810	1	قاعة	بناء قاعة رياضية فردية بملولش
						500			الدراسات والتسيير
						500			الدراسات والتسيير
0.191	114.300	0.167	5.000	2057.000	52.600	5195.000			المجموع

برنامج التنمية المندمجة مشروع : بومرداس

الإجازات إلى موفى ديسمبر 2023				البرمجة المحيطة		البرمجة الأصلية		الوحدة	العناصر
نسبة الإنجاز %	المالي	نسبة الإنجاز %	المادي	المالي	المادي	المالي	المادي		
العناصر الفردية									
المشاريع الفردية المنتجة									
40.83%	403.692	37.33%	17	0	0	3000	138		
2.83%	34	3.33%	1			1200	30	مشروع	إحداث مشاريع فلاحية
						550	8	مشروع	إحداث مؤسسات صغرى و متوسطة
36%	364.692	30%	14			1000	50	مشروع	إحداث مشاريع في المهن الصغرى
2.00%	5	4%	2			250	50	مشروع	إحداث مشاريع في الصناعات التقليدية
						65	70	متكون	التكوين
0	0	0	0	1752	1	1200			البنية الأساسية المنتجة
				1752	1	1200	1	محل	إحداث فضاء صناعي بكم (860 م2)
0	0	0	0	3176.189	12.264	2370			البنية الأساسية
				750.6	3.364	470	4.2	كم	تهيئة و تعبيد مسلك البهاية - الزراطة
				147.1	0.5	180	1	كم	تهيئة وتعبيد طريق اولاد العكرمي - كركر
				369.6	1.5	360	2	كم	تهيئة وتعبيد طريق بومرداس
				543.889	2	360	2	كم	تهيئة وتعبيد طريق اولاد فرحات - الشوارعية
				1365	4.9	1000	6	كم	تهيئة و تعبيد مسلك التليلات-الشنيبات- اولاد حاج صادق - منزل حمزة
0	0	0	0	1318	1	2865			التجهيزات الجماعية
						331	1	مركز	بناء مركز صحة اساسية بالشوارعية
						1350	1	مركز	إحداث مركز تخييم وتريصات بوهلال العلي القبلية
				1318	1	824	1	قاعة	قاعة رياضة فردية ببومرداس
						180	1	ملعب	ملعب حي بوهلال العلي الشمالية
						180	1	ملعب	ملعب حي بالرواضي
				91.891		500			الدراسات والتسيير
				91.891					خلاص القائمة المتعلقة باعلان طلب عروض لاجداد دراسة تنفيذية لتهيئة و تعبيد
0.408	403.692	0.373	17.000	6338.080	14.264	10000.000			المجموع

برنامج التنمية المندمجة مشروع : الجم

الإجازات إلى موغى ديسمبر 2023				البرمجة المحيثة		البرمجة الأصلية		الوحدة	العناصر
نسبة الإجازة %	المالي	نسبة الإجازة %	المادي	المالي	المادي	المالي	المادي		
									العناصر المفردة
1.101091267	874.4246	77%	37	0	0	3000	142		المشاريع الفردية المنتجة
0%	4	7%	2			1000	30	مشروع	إحداث مشاريع فلاحية
0%	0	0%	0			850	12	مؤسسة	إحداث مؤسسات صغرى
83%	830	44%	22			1000	50	مشروع	إحداث مشاريع في المهن الصغرى
27%	40	26%	13			150	50	مشروع	إحداث مشاريع في الصناعات التقليدية
0%	0	0%	0			74	80	منتفع	التكوين
0.610332804	420.277	0.95	43	799.051	2238	2020			البنية الأساسية المنتجة
61.033%	420.277	95%	43	688.603	43	770	60	هك	تهيئة و تعصير المنطقة المسقوية واد عرجون
						1180	1	فضاء	إحداث فضاء صناعي
				110.448	2195	70	2000	م.م	اقتناء عقار لإحداث فضاء صناعي
3	690.263	6	106.398	1918.836	106.398	2584			البنية الأساسية
	0	100%	1.67	440.96	1.67	360	2	كم	تهيئة و تعبيد الطريق اولاد الزين - التلالسة
	0	100%	0.885	319.003	0.885	180	1	كم	تهيئة و تعبيد لطريق معهد محمود المسعدي
	0	100%	1.843	468.610	1.843	360	2	كم	تهيئة وتعبيد لطريق السلانسة
						1120	6.8	كم	تهيئة وتعبيد لطريق اولاد رزقي - التلالسة
100%	104.643	100%	19	104.643	19	98	17	عائلة	تزويد منطقة اولاد يحيى الغضابية - الجم بالماء الصالح للشرب
100%	422.296	100%	44	422.296	44	316	44	عائلة	تزويد غرس الغولي-الزغبانية - الجم بالماء الصالح للشرب
100%	163.324	100%	39	163.324	39	150	39	عائلة	تزويد عرقوب الحمروني العيايسة الجم بالماء الصالح للشرب
0	0	0.15	1	1548	3	1822			التجهيزات الجماعية
		15%	1	381	1	222	1	مركز	بناء وحدة طب الأسنان المدرسي
				528	1	297	1	مركز	بناء وحدة العلاج الطبيعي
						883	1	مركب	مركب طفولة بالتلالسة
				639	1	420	1	نادي	إحداث نادي شباب برياض بوهلال
						500			الدراسات والتسيير
4.711	1984.965	7.867	187.398	4265.887	2347.398	10000.000			المجموع

برنامج التنمية المندمجة مشروع: اولاد الشامخ

الإجازات الى موفى ديسمبر 2023				البرمجة المحبنة		البرمجة الأصلية		الوحدة	العناصر
نسبة الإجازة%	المالي	نسبة الإجازة%	المادي	المالي	المادي	المالي	المادي		
العناصر الفردية									
المشاريع الفردية المنتجة									
35.075%	286.53	87%	30	0	0	3000	110		
6.071%	85.000	31%	11			1400	35	مشروع	إحداث مشاريع فلاحية
0%	0	0%	0			700	10	مؤسسة	إحداث مؤسسات صغرى
26.337%	198	49%	17			750	35	مشروع	إحداث مشاريع في المهن الصغرى
3%	4.000	7%	2			150	30	مشروع	إحداث مشاريع في الصناعات التقليدية
0%	0	0%	0			38	40	منتفع	التكوين
البنية الأساسية المنتجة									
0.259302697	32.501	0.8	1	3443.34	65	2060			
				1980	1	1230	1	فضاء	إحداث فضاء صناعي
				1338	63	630	63	هك	تهيئة و تصير المنطقة السوقية العمومية
25.930%	32.501	80%	1	125.34	1	200	1	محطة	تجهيز محطة الضخ للمنطقة السوقية
0	0	0	0	9975.583	9.736	2960			البنية الأساسية
				9300	5.5	1700	5.5	كم	تهيئة و تعيد مسلك الرزايقية (اولاد عمر)
						450	2.5	كم	تهيئة و تعيد مسلك العبايدية
					1.1	270	1.5	كم	تهيئة و تعيد مسلك اولاد الجمالي
				235.311	0.836	180	1	كم	تهيئة و تعيد مسلك اولاد صوة - اولاد
				440.272	2.3	360	2	كم	تهيئة و تعيد مسلك اولاد بوزيد من
0.456174013	209.929	1	1	793.638	3	1442			التجهيزات الجماعية
						331	1	مركز	مركز صحة اساسية اولاد بوزيد
45.62%	209.929	100%	1	460.195	1	331	1	مركز	مركز صحة اساسية اولاد الشامخ المدينة
				67.443	1	60	1	منطقة	تهيئة منطقة خضراء ابن سينا
						180	1	ملعب	إحداث ملعب حي معشب بالمحارزة الشمالية
				266	1	180	1	ملعب	إحداث ملعب حي معشب باولاد الشامخ 7
						180	1	ملعب	إحداث ملعب حي معشب بالشحيمات
						180	1	ملعب	إحداث ملعب حي معشب باولاد عمر
				91.894		500			الدراسات و التسيير
				91.894					خلاص القائمة المتعلقة باعلان طلب عروض لاعداد
1.066	528.960	2.667	32.000	14304.455	77.736	10000.000			المجموع

برنامج التنمية المندمجة مشروع : سيدي علوان

الإجازات إلى موفى ديسمبر 2023				البرمجة المجدية		البرمجة الأصلية		الوحدة	العناصر
نسبة الإنجاز %	المالي	نسبة الإنجاز %	المادي	المالي	المادي	المالي	المادي		
									العناصر الفردية
0.35897	373.388	0.1771	8	0	0	3000	140		المشاريع الفردية المنتجة
3%	4442%	6%	2			1400	35	مشروع	إحداث مشاريع فلاحية
						350	5	مشروع	إحداث مؤسسات صغرى و متوسطة
33%	328.97	12%	6			1000	50	مشروع	إحداث مشاريع في المهن الصغرى
						250	50	مشروع	إحداث مشاريع في الصناعات التقليدية
						73	80	متكون	التكوين
0.283529617	65.002	0.7	1	229.26	2	1400			البنية الأساسية المنتجة
						400	109	هك	تهيئة و تعصير المنطقة السقوية السعادة
**	**	**	**	**	**	**	**	**	تركيز محطة تحلية ثانية للمنطقة السقوية قوناط وتجهيزه
28.353%	65.002	70%	1	229.26	1	230	1	تجهيزات	1- بالنسبة لتركيز تجهيزات الطاقة الشمسية:
0	0	0	0	***	1	270	1	محطة	2- بالنسبة لتركيز محطة تحلية ثانية:
						500	1	منطقة	إحداث منطقة حرفية بسيدي علوان
0	0	2.06	15.885	3274.161	25.775	4030			البنية الأساسية
					9.7	1300	10	كم	تهيئة وتعبيد وانجاز منشآت مائية للطريق سيدي علوان-
0%	0	3%	7	1196.854	7	700	7	كم	تهيئة وتعبيد وانجاز منشآت مائية للطريق البعاجة-
0%	0	100%	4.885	1057.128	4.88	700	7	كم	تهيئة وتعبيد الطريق ساقية الخادم - العبايطه
0%	0	3%	2.5	644.228	2.5	450	2.5	كم	تهيئة وتعبيد وتهيئة للطريق سيدي علوان الى اولاد بوسالم
0%	0	100%	1.5	375.951	1.695	160	1.5	كم	تهيئة وتعبيد الطريق زالبة الغربية
						720	9	كم	مد شبكة التيار الكهربائي ثلاثي الاطوار
0	0	0	0	294	3	997			التجهيزات الجماعية
						331	1	مركز	إحداث مركز صحة اساسية بالحنيشات
						346	1		تطوير نادي شباب ريفي بالنزهة الى دار شباب
						80	1	ملعب	إحداث ملعب مصغر ارضية صلبة بالخضارة بواد باجة
				98	1	80	1	ملعب	إحداث ملعب مصغر ارضية صلبة بأولاد بيري
				98	1	80	1	ملعب	إحداث ملعب حي بعمادة زردة
				98	1	80	1	ملعب	إحداث ملعب حي بعمادة وادي قلات
						500			الدراسات والتسيير
0.642	438.390	2.937	24.885	3797.421	30.775	10000.000			المجموع

برنامج التنمية المندمجة المشروع : الشابة

الإجازات إلى موفى ديسمبر 2023				البرمجة المحبنة		البرمجة الأصلية		الوحدة	العناصر
نسبة الإجازة %	المالي	نسبة الإجازة %	المادي	المالي	المادي	المالي	المادي		
العناصر الفردية									
0.1535	162	20.66%	9	0	0	3000	128		المشاريع الفردية المنتجة
4.25%	51	6.66%	2			1200	30	مشروع	إحداث مشاريع فلاحية
						600	8	مشروع	إحداث مؤسسات صغرى و متوسطة
11%	111	14%	7			1000	50	مشروع	إحداث مشاريع في المهن الصغرى
						200	40	مشروع	إحداث مشاريع في الصناعات التقليدية
						74	80	متكون	التكوين
0.599996001	60.02	1.45	3	134.034	3	1500			البنية الأساسية المنتجة
**	**	**	**	**	**	150			كهربية وتجهيز البئر العميقة بالمنطقة السوقية ركيزة العياب
60%	60.020	95%	1	100.034	1	120	1	تجهيزات	1 - بالنسبة لإقتناء وتركيب تجهيزات هيدروميكانيكية للبئر العميقة:
		50%	1	27	1	25	1	محول	2 - بالنسبة لإقتناء وتركيب المحول الكهربائي:
		0%	1	7	1	5	1	ربط	3 - بالنسبة لربط المحول الكهربائي بشبكة الكهرباء:
						1200	1	سوق	إحداث وتهينة سوق اسبوعية المسبخة
0	0	0	0	319	16.5	4345			البنية الأساسية
					9.2	1800	10	كم	تعبيد طريق سيدي عبد الله - الغضائبة
					2.6	360	2	كم	تهينة و تعبيد طريق الخمارة - جنان الجلاصي
					1	360	2	كم	تهينة و تعبيد طريق الزرايدة - حريقة سالم
					0	220	1.2	كم	تهينة وتعبيد طريق المحامدة - السعفات
					1.2	180	1	كم	تهينة وتعبيد طريق الشط - جامع الخمارة
					0	540	3	كم	تهينة وتعبيد طريق براقه - غابة الشابة
					0	300	1.5	كم	تهينة وتعبيد طريق الغضائبة - مرفأ الصخرتين عبر طريق الكرزطية
					0.5	100	0.5	كم	تهينة وتعبيد طريق الدويرة الشابة - مرسى العجمي
						150	50	ن/ا	تمديد شبكة التنوير العمومي من مركز الغابات (برج المراقبة) -
						100	30	ن/ا	تنوير عمومي من مفترق الغضائبة إلى الشاطن
				319	2	235	2	كم	تقوية الخط الكهربائي بعمادة السعفات
1	331	1	1	331	1	731			التجهيزات الجماعية
						331	1	مركز	بناء مركز صحة اساسية سيدي سالم
100%	331	100%	1	331	1	400	1	ملعب	تشطيب ملعب رياضي فرعي
				91.891		500			الدراسات والتسيير
				91.891					خلاص القائمة المتعلقة باعلان طلب عروض لاعاد دراسة تنفيذية
1.753	553.020	2.657	13.000	875.925	20.500	10150.000			المجموع

برنامج التنمية المندمجة مشروع: قصور الساف

الإجازات إلى موفى ديسمبر 2023				البرمجة المحيطة		البرمجة الأصلية		الوحدة	العناصر
نسبة الإجازة%	المالي	نسبة الإجازة%	المادي	المالي	المادي	المالي	المادي		
									العناصر الفردية
0.983	1174.777	80%	43	0	0	3000			المشاريع الفردية المنتجة
23%	197.011	20%	5			600	15	مشروع	إحداث مشاريع فلاحية
						1100	15	مشروع	إحداث مؤسسات صفرى و متوسطة
53.30%	923.266	26%	21			1050	50	مشروع	إحداث مشاريع في المهن الصفرى
22%	54.5	34%	17			250	50	مشروع	إحداث مشاريع في الصناعات التقليدية
						74	80	متكون	التكوين
1	555.44	1	1	555.44	0	1013			البنية الأساسية المنتجة
100%	555.44	100%	1	555.44		600	1	بئر	إحداث بئر عميقة لمحطة استشفائية
						413	1	فضاء	بناء فضاء تجاري بالبرادعة (16 محلا)
1	0	1.6	2.2	4187.146	15.35	3470			البنية الأساسية
				1153	6.2	875	7	كم	تهيئة للطريق الرابط بين قصور الساف واولاد صالح
				374	1.6	380	3	كم	تهيئة وتعبيد مسلك ترشقة
				295	1.4	200	1.4	كم	تعبيد طريق الشوابين - العتاريس
100%		100%	1.2			240	1.2	كم	تعبيد مسلك الحسينات الرحايمية-الرشارشة
		60%	1	169.746	1.1	180	1	كم	تعبيد طريق اولاد المنصر
				399.4	1	285	1	كم	تعبيد وتنوير طريق الشاطئ
				1513	1.55	1000	2.7	كم	تهيئة الطريق الساحلية بسلقطة
						155	1	فسحة	تهيئة الفسحة الشاطئية " شاطئ العالوية"
				283	2.5	155	2	كم	تقوية شبكة ضغط الكهرياء بالبرادعة الرشارشة الحسينات
0	0	0.35	1	257	1	1943			التجهيزات الجماعية
						563	1	نادي	بناء نادي اطفال باولاد صالح
						1200	1	مركب	إحداث مركب ترفيهي قصور الساف
0%	0	35%	1	257	1	180	1	ملعب	ملعب كرة قدم مصغر معشب باولاد صالح
						500			الدراسات والتسيير
2.983	1730.217	3.750	47.200		16.350	10000.000			المجموع

مشاريع التنمية المندمجة بمعتمدية البرادعة

نسبة تقدم الإنجاز	سنة الإنجاز المتوقعة حسب الإتفاقية	الكلفة المحيئة (د.)	بيان المشروع ومحتواه المادي (أهم مكوناته)	مكان المشروع		ع/ر
				البلدية	المعتمدية	
0%	2019	155	الفسحة الشاطئية " شاطئ الـ	البرادعة	البرادعة	1
0%	2019	155	تقوية شبكة ضغط الكهرباء بالبرادعة الرشارشة الحسينات	البرادعة	البرادعة	2
0%	2020	413	بناء فضاء تجاري بالبرادعة (16 محلا)	البرادعة	البرادعة	3
Total		723				المجموع

البرنامج الجهوي للتنمية لسنة 2023
Programme régional de développement 2023

Délégation	مراكز التكوين المهني التابعة للمجلس الجهوي للاتحاد الوطني للمرأة		تحسين مسكن		التنوير العمومي			تركيز شبكات قنوات المياه المستعملة (ربط المساكن الاجتماعية بسيدي غدير)		الماء الصالح للشرب (ربط المساكن الاجتماعية بسيدي غدير)		الإثارة المنزلية (ربط المساكن الاجتماعية بسيدي غدير)		الطرق والمساكن والمعايير		المعمدية
	مبلغ المنح (أد)	عدد المراكز	الإعتمادات المبرمج (أد)	عدد المنتفعين	تكلفة الدراسة (أد)	الطول	العمادات	تكلفة الدراسة (أد)	الطول (كلم)	تكلفة الدراسة (أد)	عدد العائلات	تكلفة الدراسة (أد)	عدد المنتفعين	الكلفة (أد)	الطول (كلم)	
Mahdia			13	7	79592	1.8	2							641	1.9	المهدية
REJICHE														635	0.65	رجيش
Bou Merdes			163	67										1033	6.55	السواسي
Ouled Chamekh														761	4.25	الشابة
Chorbane					78951	0.5	1							977	6.13	ملولش
Hbira														826	2.1	قصور المساف
Essouassi			24	10				150	42	37	42	122	42	621	2.65	سيدي علوان
El Jem					39122	0.3	1							1098	6.4	الجم
Chebba														729	1.6	يومرداس
Melloulech														1028	5.92	أولاد الشامخ
Sidi Alouane														531	2.25	هبيرة
Ksour Essaf														1217	6.2	شريان
EL BERADAA*														628	1.92	البرادعة
Total		0	200	84	197665	2.6	4	150	42	37	42	122	42	10725	48.52	المجموع

الحوكمة

Gouvernance

توزيع الجمعيات حسب المعتمدية

Répartition des associations selon la délégation

Délégation	المدارس écoles	حقوقية juridique	شبابية jeunesse	نسائية Féminine	أجنبية Etrangère	بيئية Environnementale	الطفولة Enfance	تنموية Développement	ثقافية Culturelle	مواطنة citoyenneté	خيرية اجتماعية Charité Sociale	ودادية Amicale	المعتمدية
Mahdia		1	40	1				5	28	15	34	6	المهدية
Bou Merdes			8					2	4	1	4		بومرداس
Ouled Chamekh			1					1	3		4		أولاد الشامخ
Chorbane			1					1	12		4		شربان
Hbira			1						3	1	4		هبيرة
Essouassi			5			1		3	7		5		السواسي
El Jem		1	7					2	2		3		الجم
Chebba			8			1		2	11	1	7		الشابية
Melloulech			3					2	2		1		ملولش
Sidi Alouane			3				1	1	2	1	8		سيدي علوان
Ksour Essaf			7					1	3	1	3		قصور الساف
Total	0	2	84	1	0	2	1	20	77	20	77	6	المجموع

مؤشرات تتعلق بالحوكمة حسب البلديات
Indicateurs de Gouvernance des Municipalités

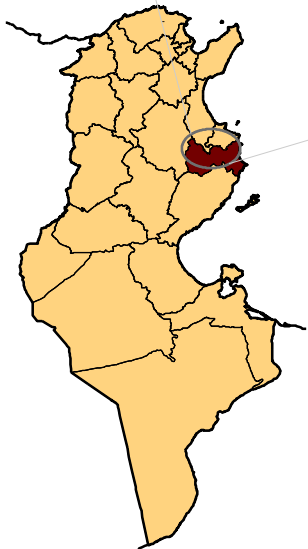
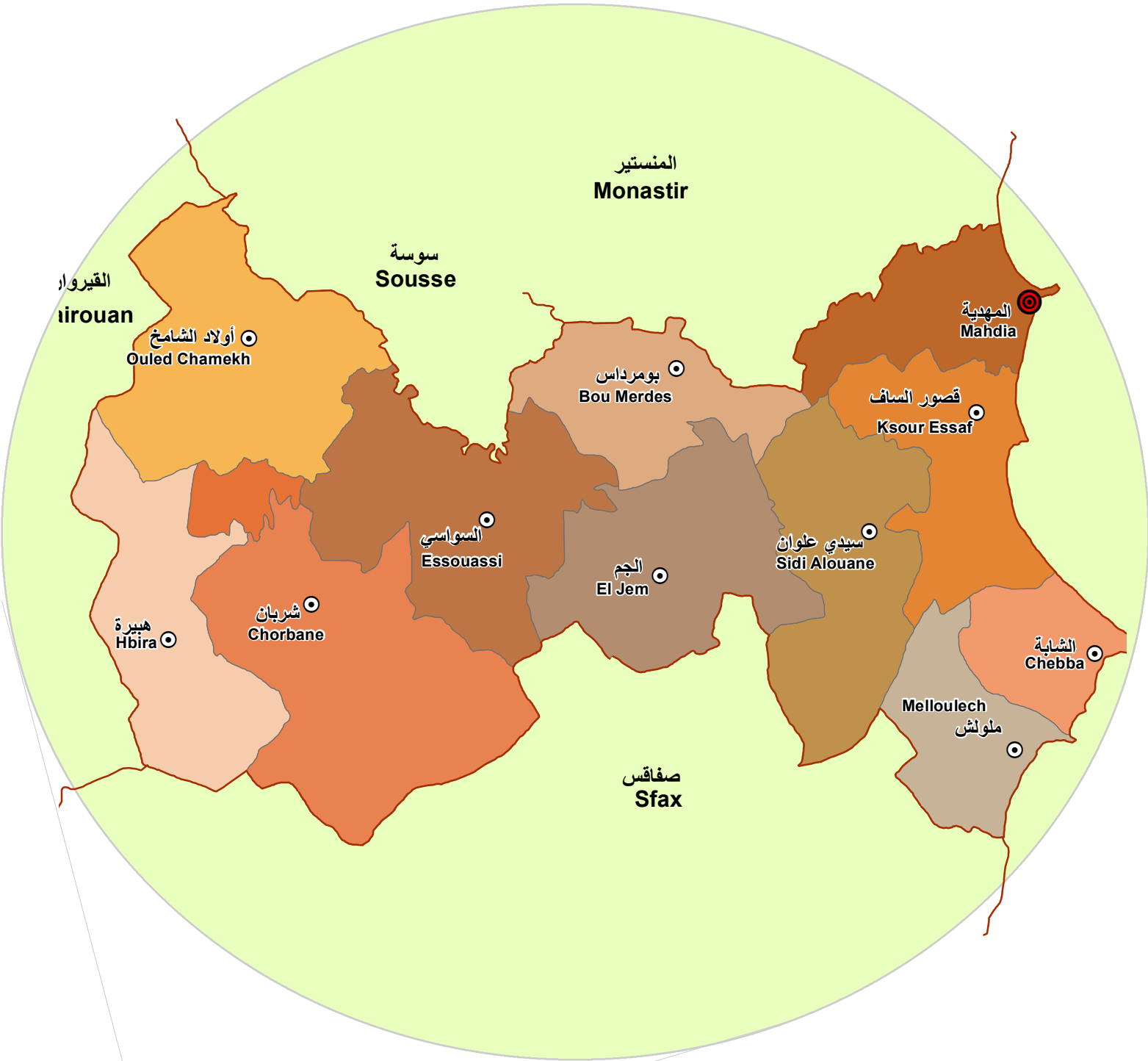
Commune	تلفات العنوان الأول (بالآلاف دينار)		حجم الأجر (بالآلاف دينار)		الصندوق المشترك للجماعات المحلية (بالآلاف دينار)		مداخل العنوان الأول (بالآلاف دينار)		العدد الجملي للأعوان (إما في تلك الإفترات)		عدد الإفترات		الاستثمارات العمومية (بالآلاف دينار)		الاستثمارات البلدية (عنوان II) (بالآلاف دينار)		المداخل الجميلية (بالآلاف دينار)		البلديات
	2023	2022	2023	2022	2023	2022	2023	2022	2023	2022	2023	2022	2023	2022	2023	2022	2023	2022	
MAHDIA	9850000	9454000	5477000	5463147		2398000	11131000	10297000	227	233	52	55			1667	4283000	15679000	14580000	المنهية
REJICHE	1356699	1358933	905355	896814	6196698	542140	1428198	1440467	37	37	13	11			917024	1137000	2345223	599993	الرجيش
Hkaima	635.888	558.532	391.295	366.312			924.161	819.394	22	19	5	2			118.735	237847	1832.865	1671.284	الحكايمة *
BOUMERDES		2445.404		833.183									992.467		982.562			1617.486	بومرداس
KARKAR		1064.214		412.791				1196.317					1055.331		725.946			1570.862	كرقر *
QULED CHAMEKH	761.306	770.951	479.262	483.057	823.27	748.78	1137.282	1095.402	20	20	6	6	1066.257	311.336	1386.323	1907.832	2682.124	أولاد الشماخ	
CHORBANE	1200	1203	760	800	43	1483	1421	33	36	7	8			473	635	3837	3895	شربان	
HEBIRA	883	760	597	587	450	450	979	765	26	27		7		525	1652	1829	2631	هبيرة	
ESSOUASSI	2487.519	2472.37	1625.977	1643.628			2790.974	1116.456	65	65	9	9		819.259	687.768	602.349	4880.142	3613.278	السواسي
Sidi Zid, Ouled Moulahem	390.86	568.67	250	140.37	60	60	715.986	995.697	10	6	3	1			159.197	333.826	3167.253	2190.502	سدي زيد أولاد مولايم *
EL JEM		3373		2174		50		4549		95		22			2602		2101	6650	الجم
Tiessa		588.942		412.864				1020.249					542.54			526.326		2167.894	التلاسة *
CHEBBA	3500.093	3453.869	2072.853	2039.584	75.78		3503.467	3575.216	89	90	28	17		1998.618	2180.134	5502.086	5213.351	الشبية	
Malloulech	992072	940.619	669434	629.116			1342192	1374.315	20	30	5	5		2114790	336.939	3463664	3245.141	موللش	
SIDI ALOUANE	1369.274	1508.186	776.849	844.293	-	-	1917.805	1912.262	35	39	7	7		970.646	807.314	993.166	3231.146	3181.677	سدي علوان
Zaalba	479.775	535.398	340.258	375.602	505.375	458.067	622.861	630.091	17	16	4	3			1257.554	1336.499	1880.416	1966.59	زالبية
KSOUR ESSAF	3452.823	3369.903	1099.238	2014.879	119.305	71.999	4182.951	3979.546	28	29	16	17	513.016	1501.854	848.116	804.531	5362.411	5299.037	قصور الصاف
EL BERADAA		1099		606		23	1156			27		3			903		2512		البرادعة *
Total	12213931.538	10837645.058	7060181.732	6374323.679	6198698.950	2942120.626	13919647.487	11763072.945	629	769	155	173	513.016	10234.551	3041635.441	5673523.601	21522119.151	15230063.226	المجموع

ملحق (خرائط مواضيعية ورسوم بيانية لبعض المؤشرات)

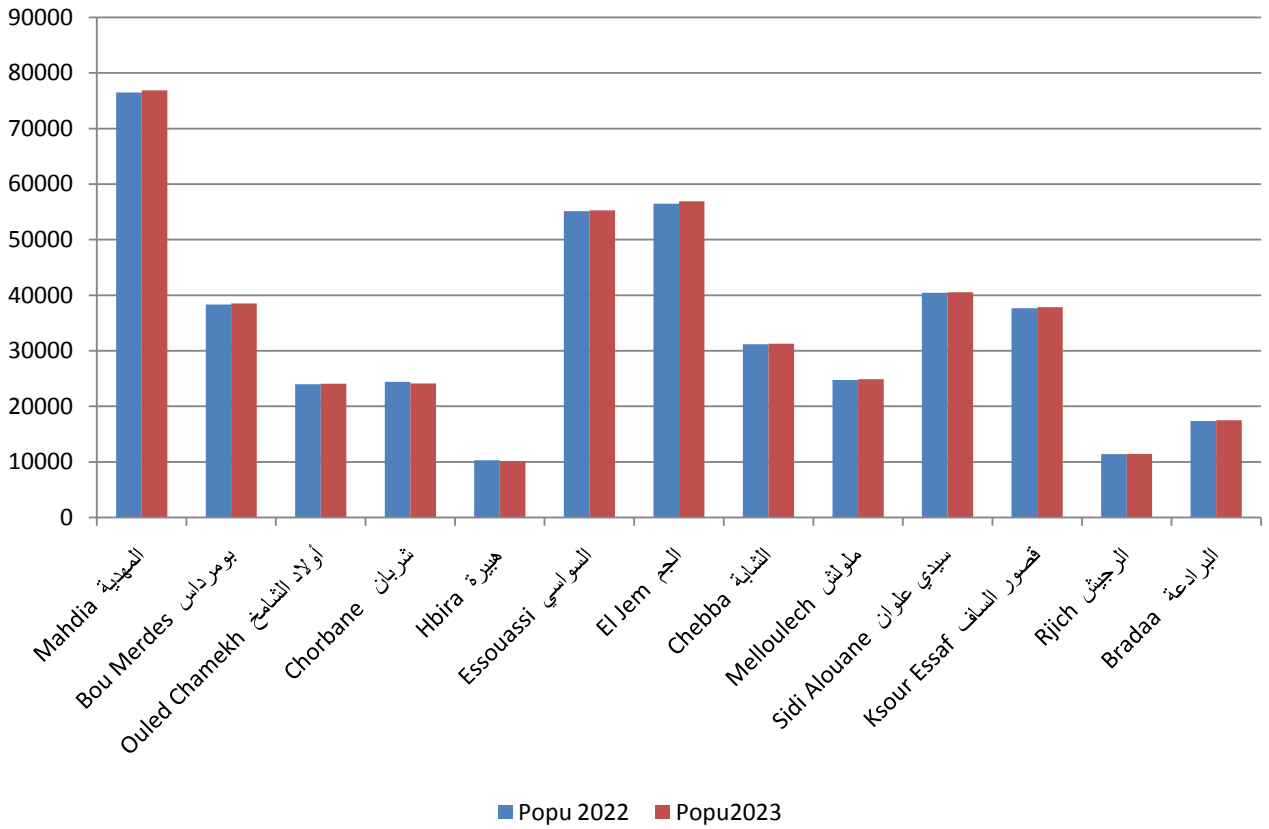
**Annexe (Cartes thématiques et graphiques
de certains indicateurs)**

خارطة التقسيم الاداري حسب المعتمدية لولاية المهدية

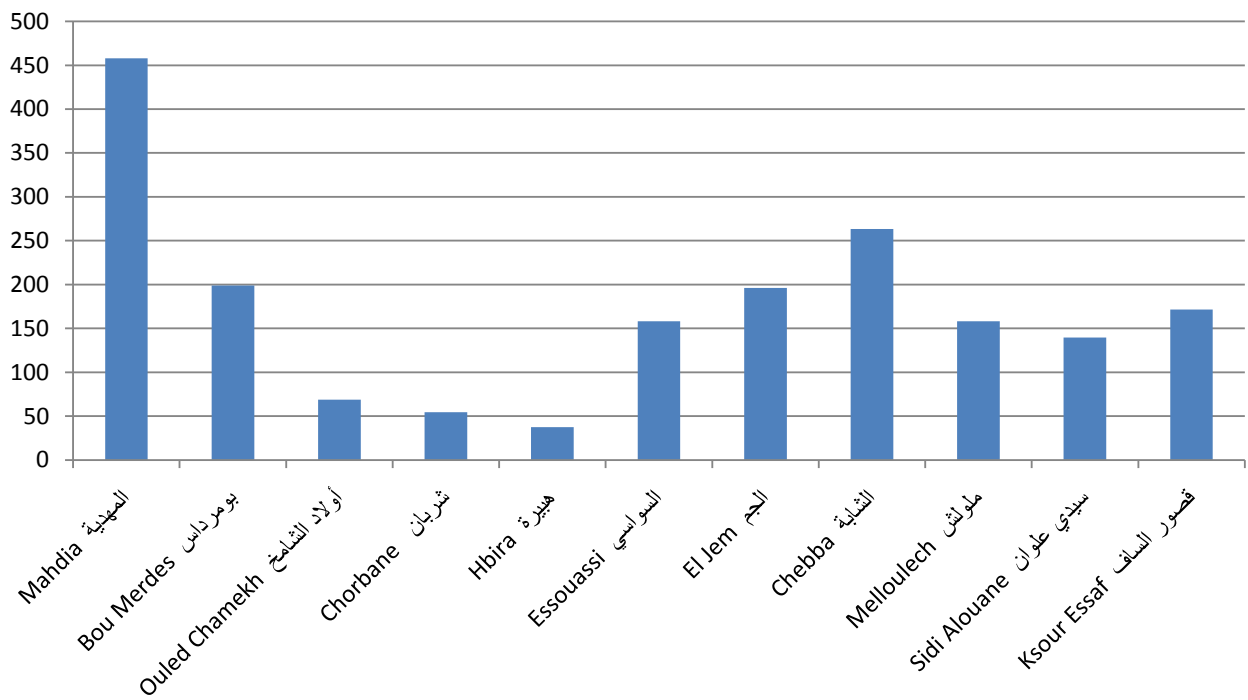
Découpage administratif par délégation du gouvernorat de Mahdia



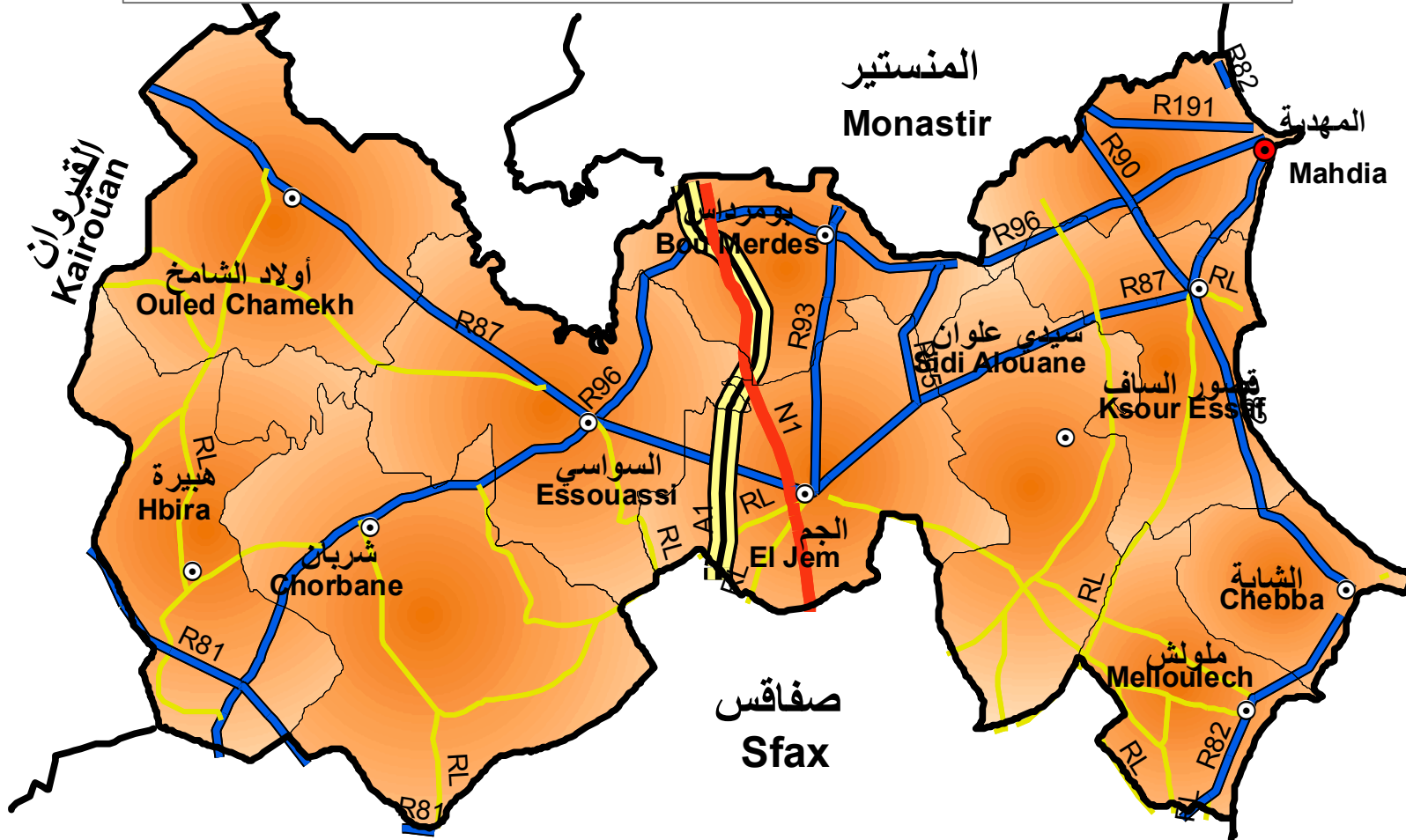
Population par Délégation عدد السكان حسب المعتمدية



Densité de la population Km² 2023 الكثافة السكانية كم² 2023



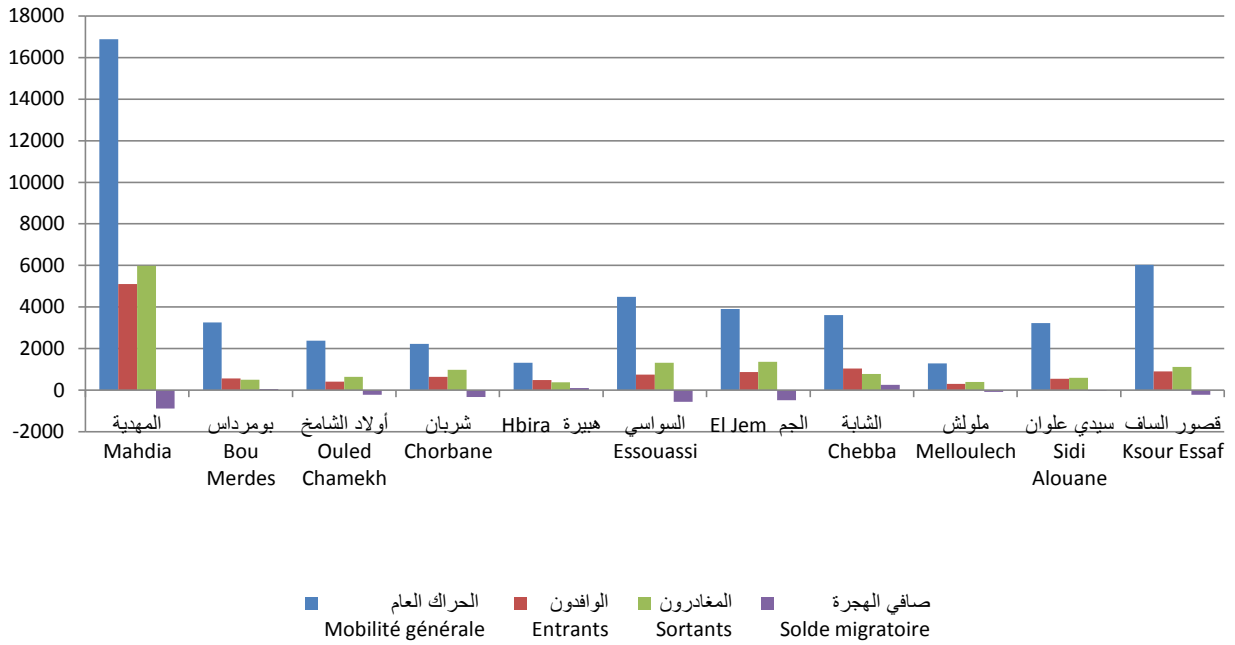
شبكة الطرقات بولاية المهدية
Réseau routier du gouvernorat de mahdia



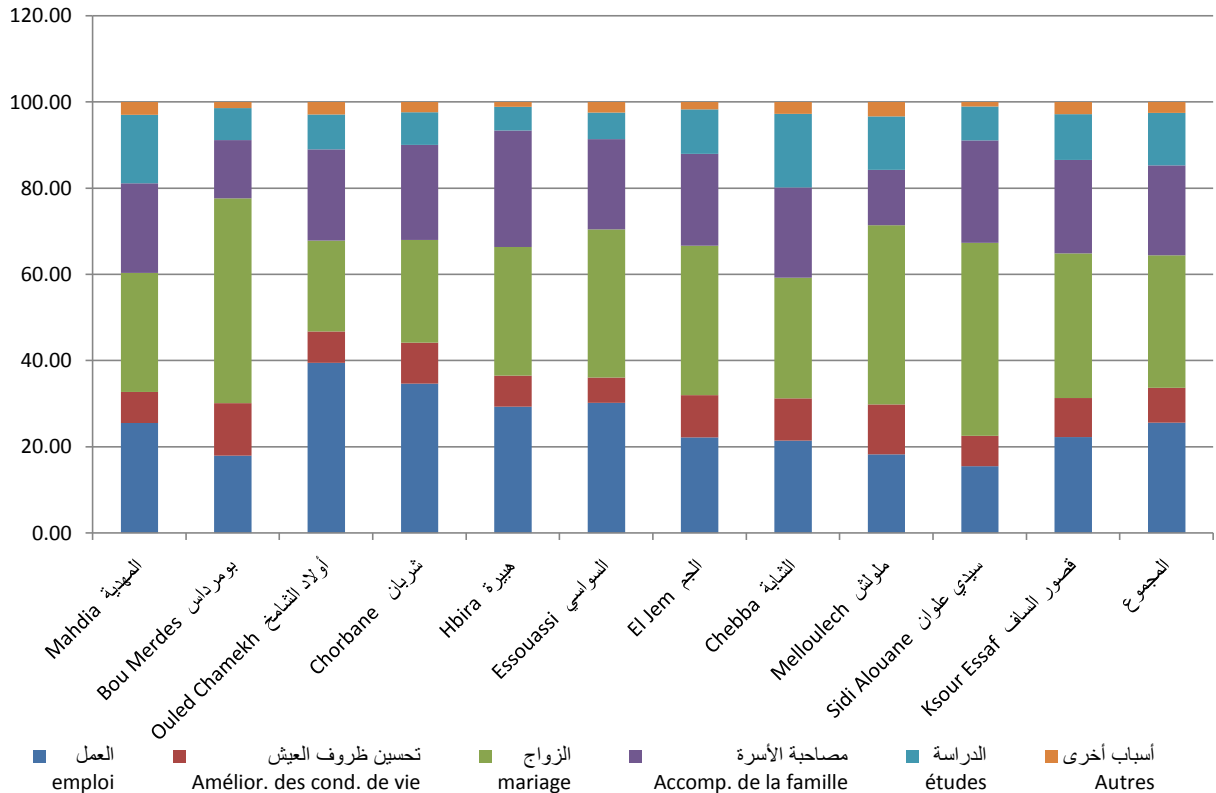
Légende

- | | | | |
|---|-----------------------|----|-----------------|
| ● | Chef lieu Gouvernorat | == | Autoutroute |
| ⊙ | Chef lieu Délégation | — | Route nationale |
| — | Limite Gouvernorat | — | Route régionale |
| — | Limite Délégation | — | Route locale |

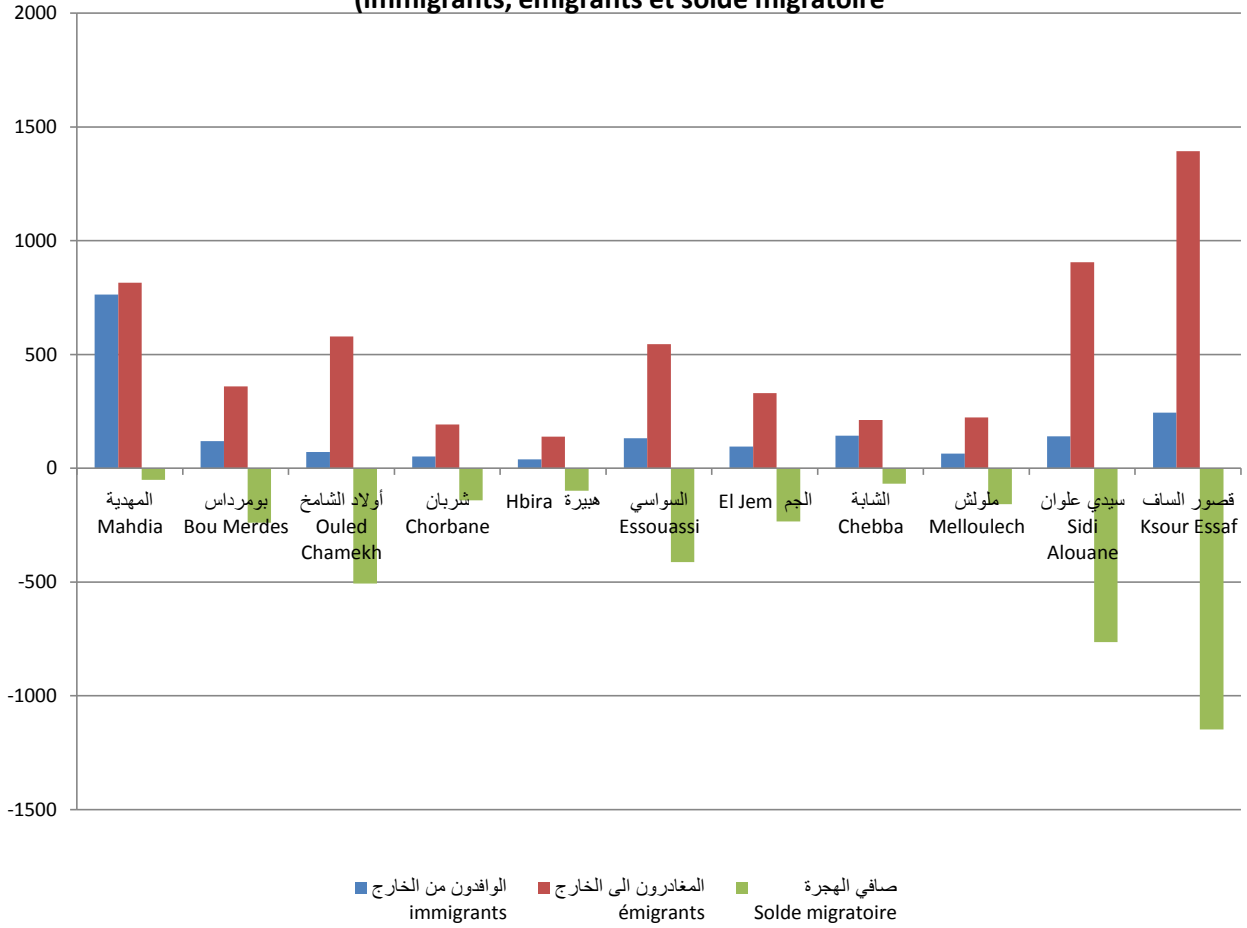
الهجرة الداخلية (الحراك العام ، الوافدون ، المغادرون وصافي الهجرة) (mobilité générale, immigrants, émigrants et solde migratoire)



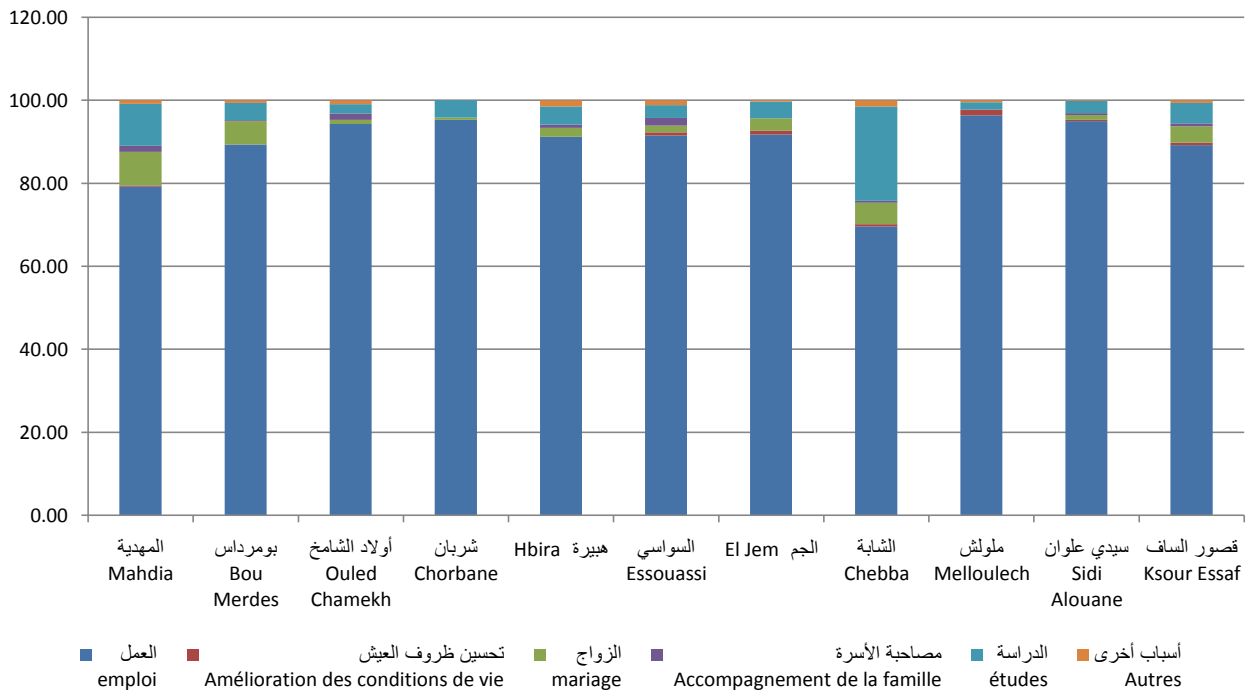
الهجرة الداخلية (أسباب المغادرة) % (reasons of emigration)



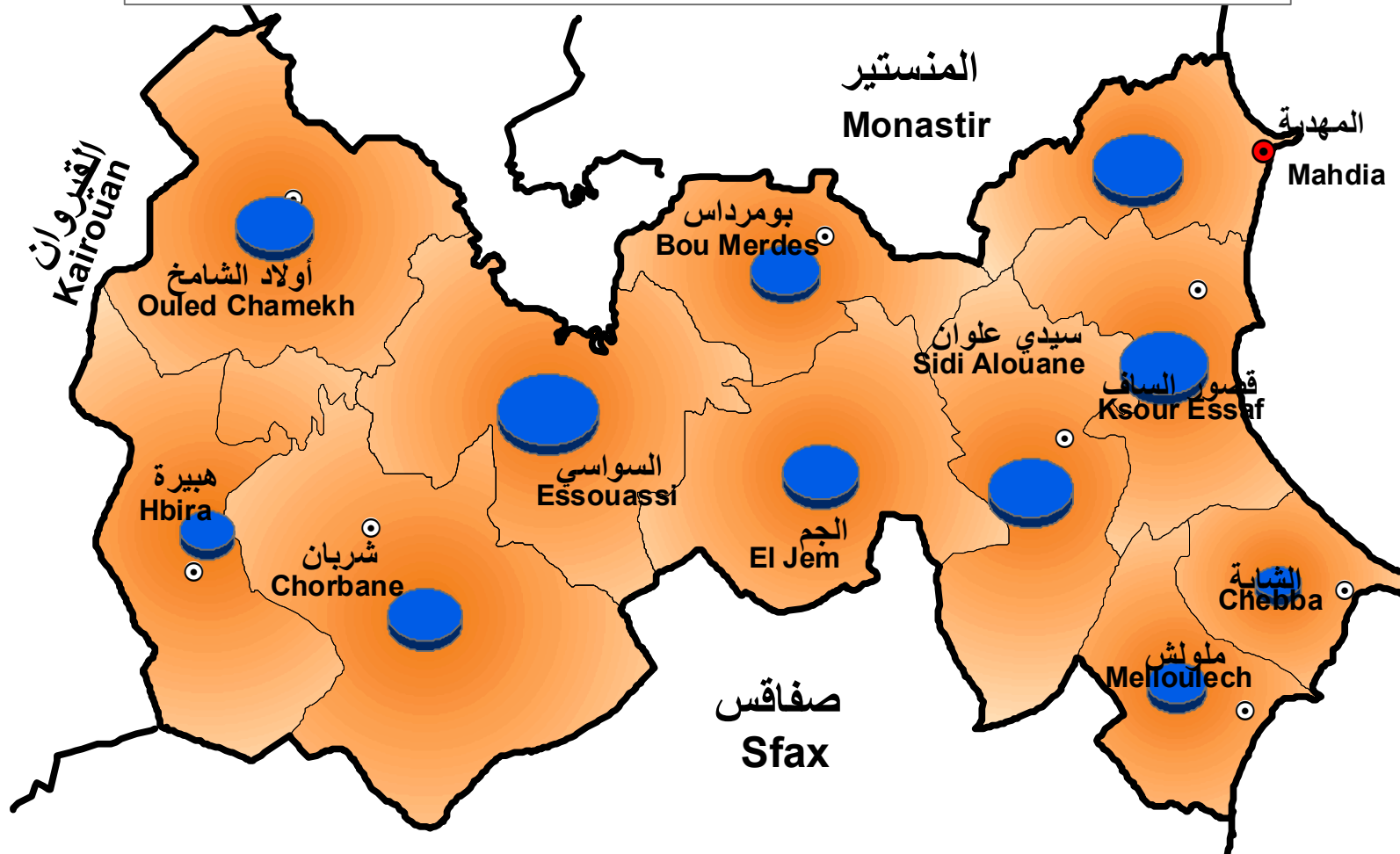
**Migration externe (الهجرة الخارجية (الوافدون ، المغادرون وصافي الهجرة
(immigrants, émigrants et solde migratoire**



Migration externe (raisons d'émigration) % (أسباب المغادرة) %



المدارس الابتدائية حسب المعتمدية
Nombre des écoles primaires par délégation



Légende

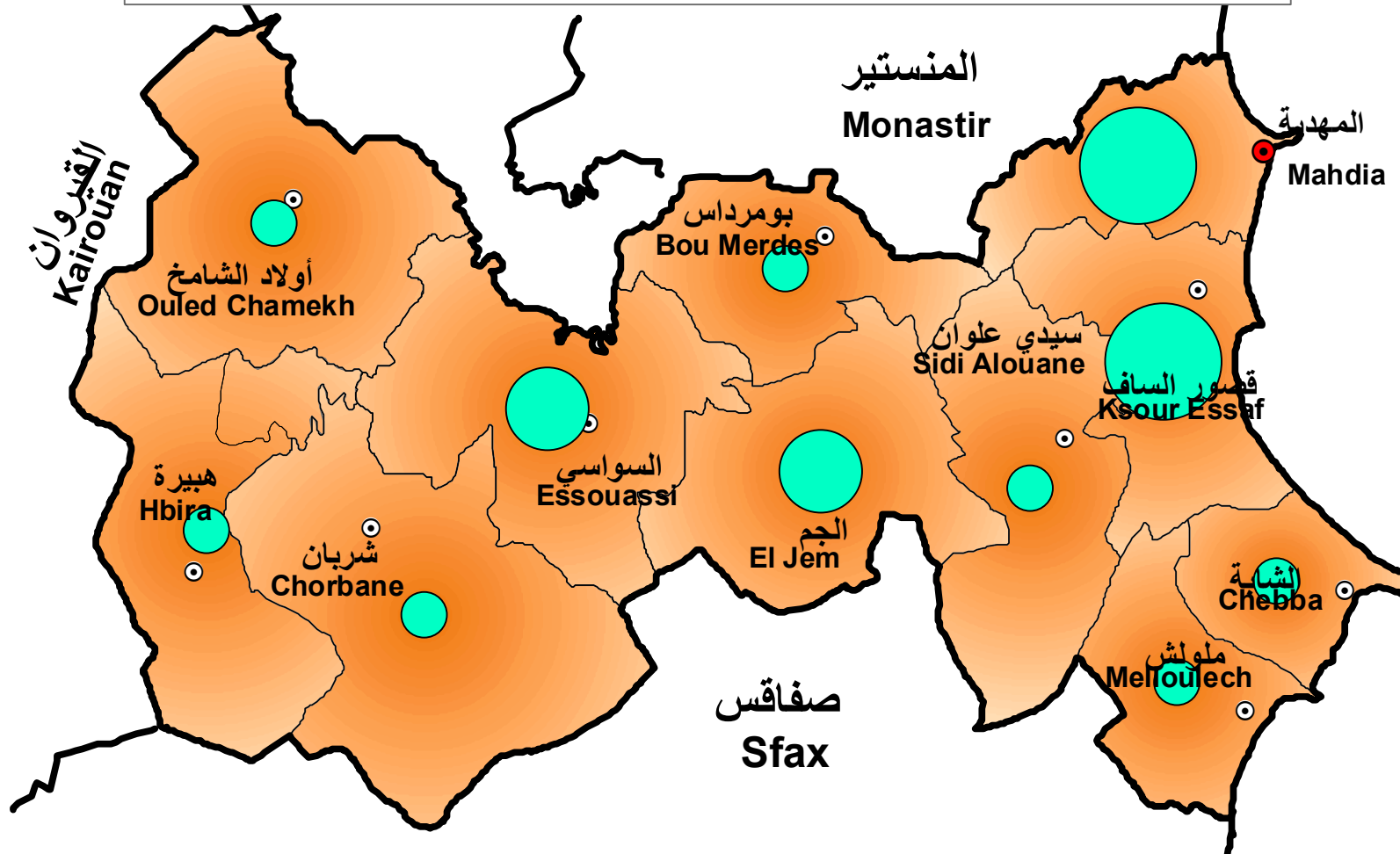
- Chef lieu Gouvernorat
- ⊙ Chef lieu Délégation
- Limite Gouvernorat
- Limite Délégation

Ecoles Primaires



20

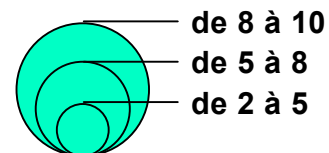
المدارس الاعدادية حسب المعتمدية
Nombre de colleges et lycées par délégation



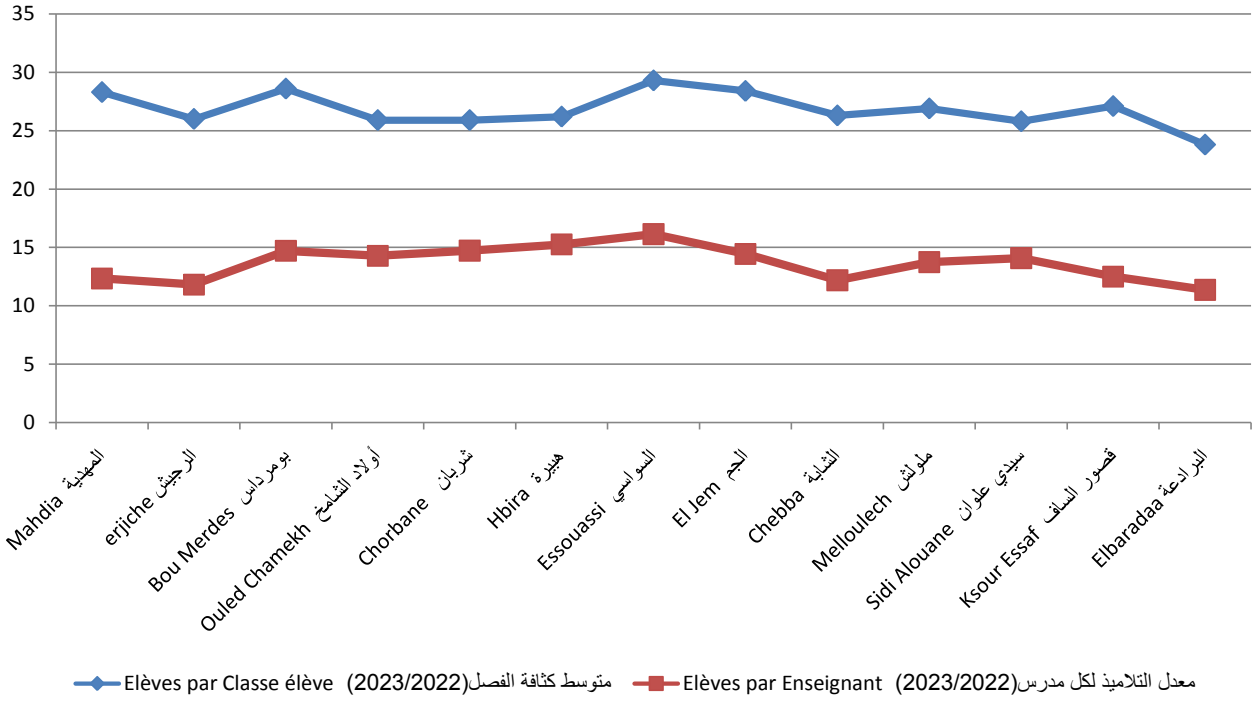
Légende

- Chef lieu Gouvernorat
- Chef lieu Délégation
- Limite Gouvernorat
- Limite Délégation

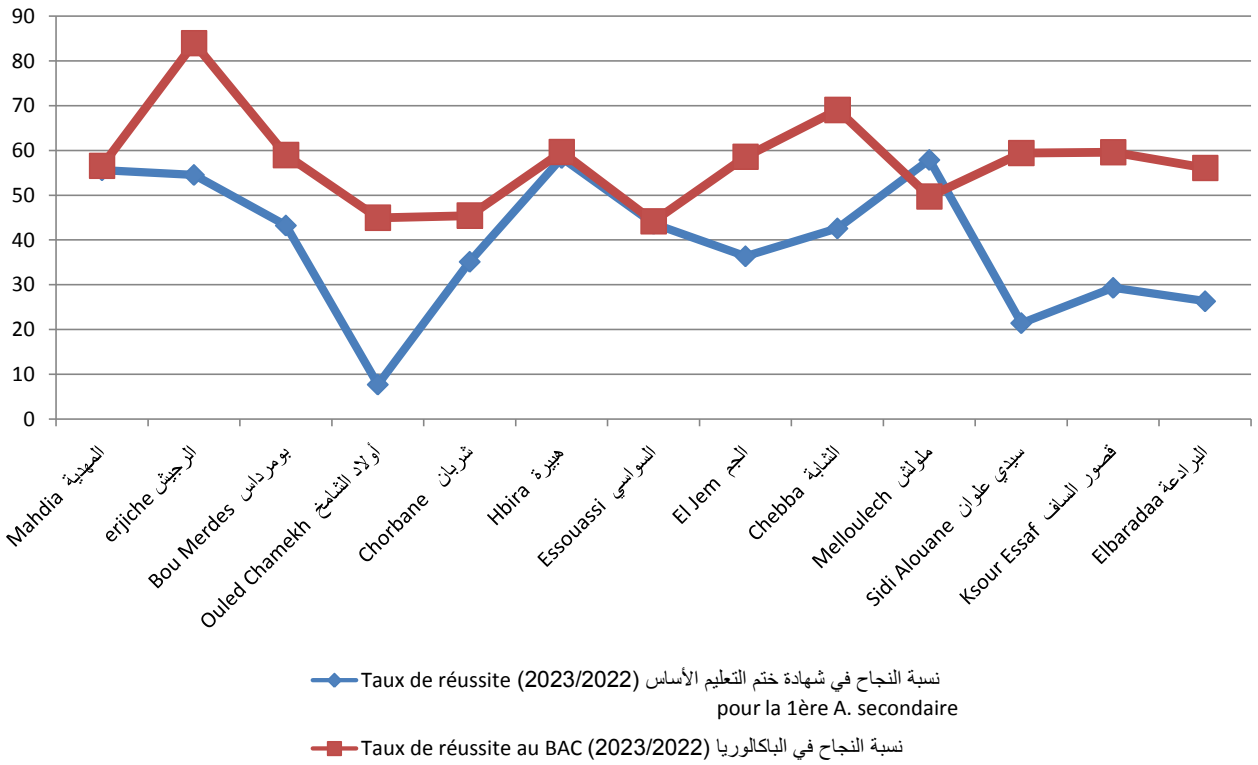
Collèges et lycées



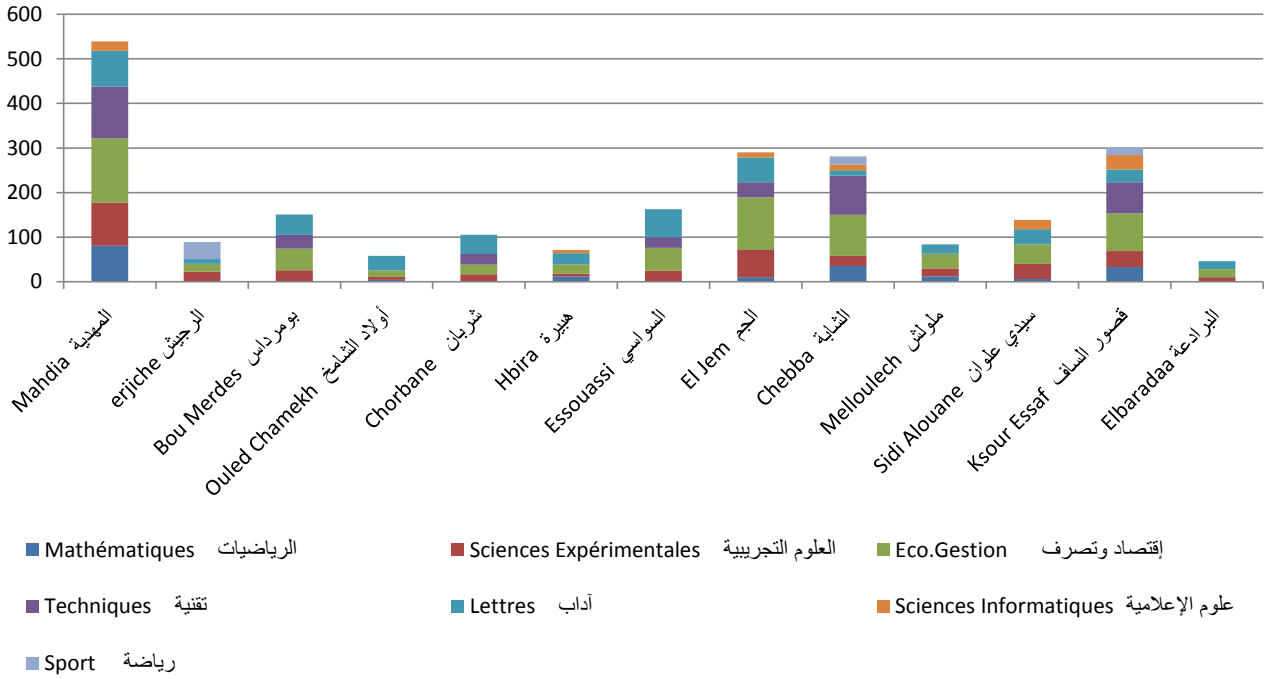
مؤشرات المرحلة الثانية من التعليم الأساسي والتعليم الثانوي
Indicateurs du 2ème cycle de l'enseignement de base et de l'enseignement secondaire



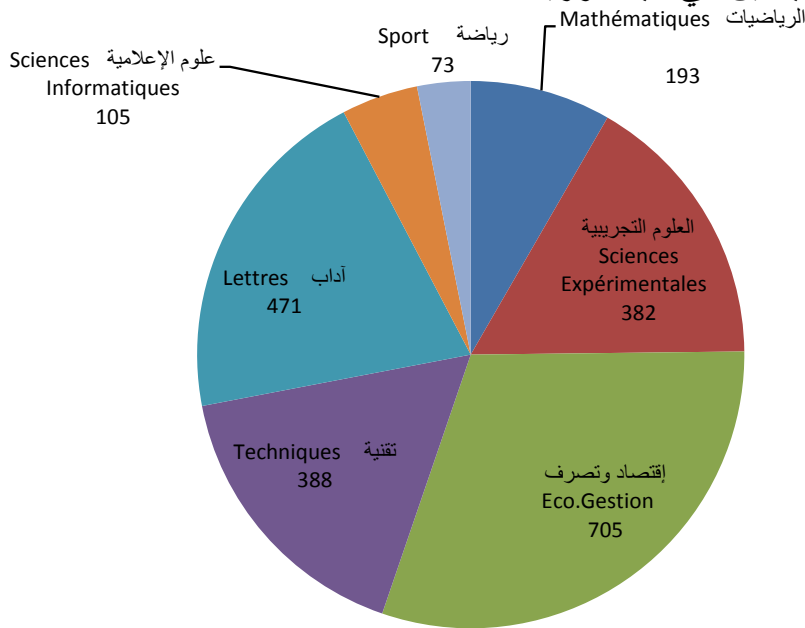
نسب النجاح إلى السنة الأولى للتعليم الثانوي والباكالوريا
Taux de réussite pour la 1ère année de l'enseignement secondaire et du BAC

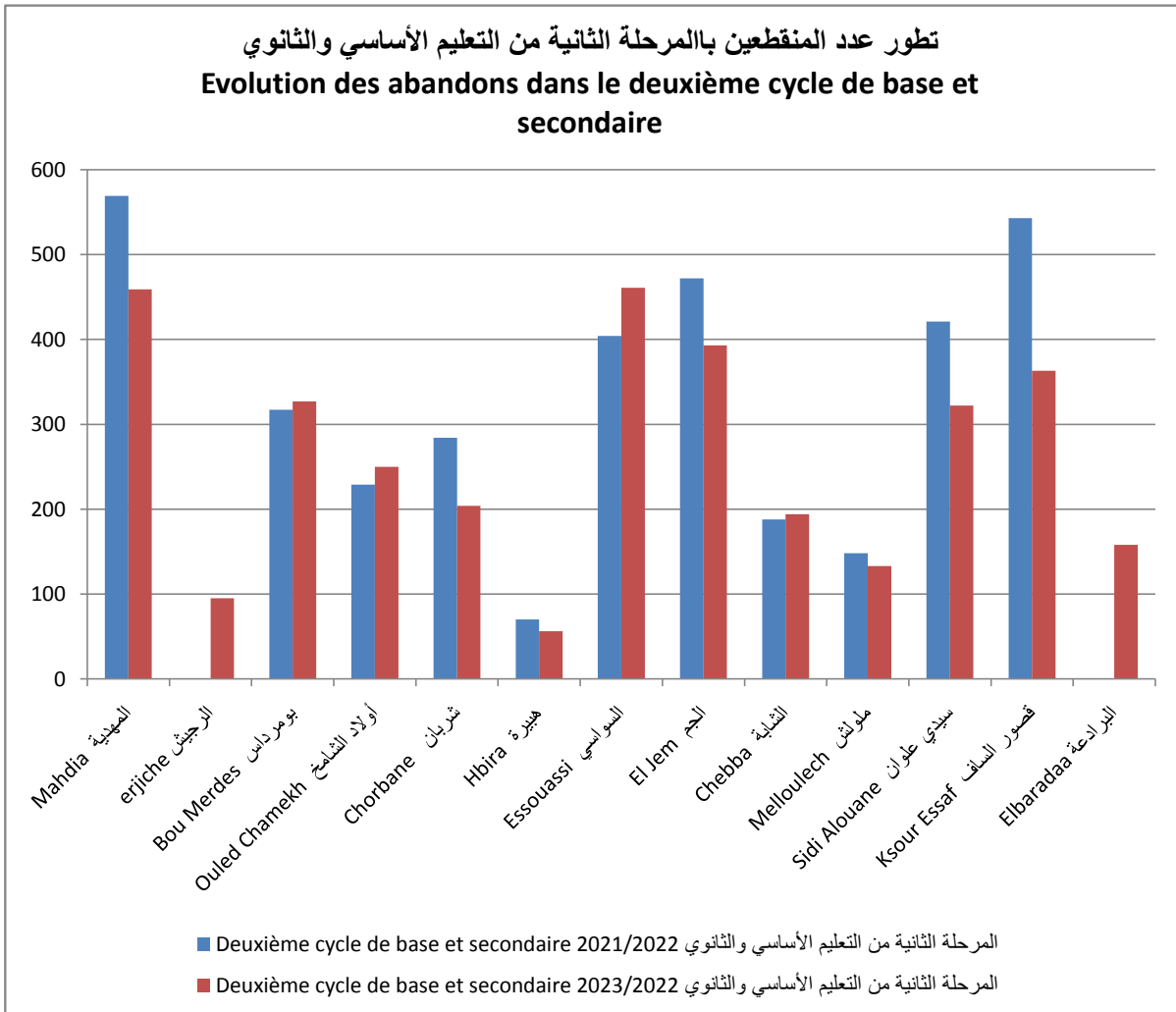
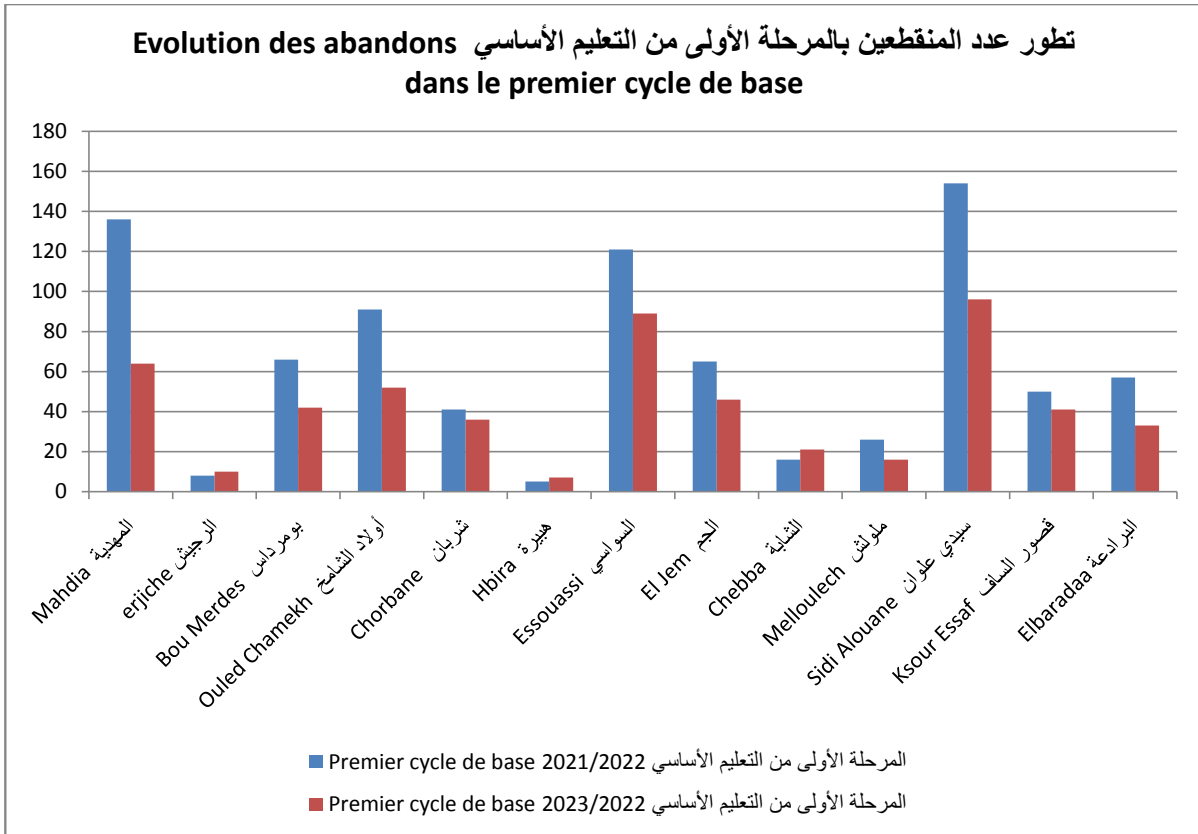


توزع الناجحين في البكالوريا حسب الإختصاص 2023/2022 Répartition des bacheliers par spécialité

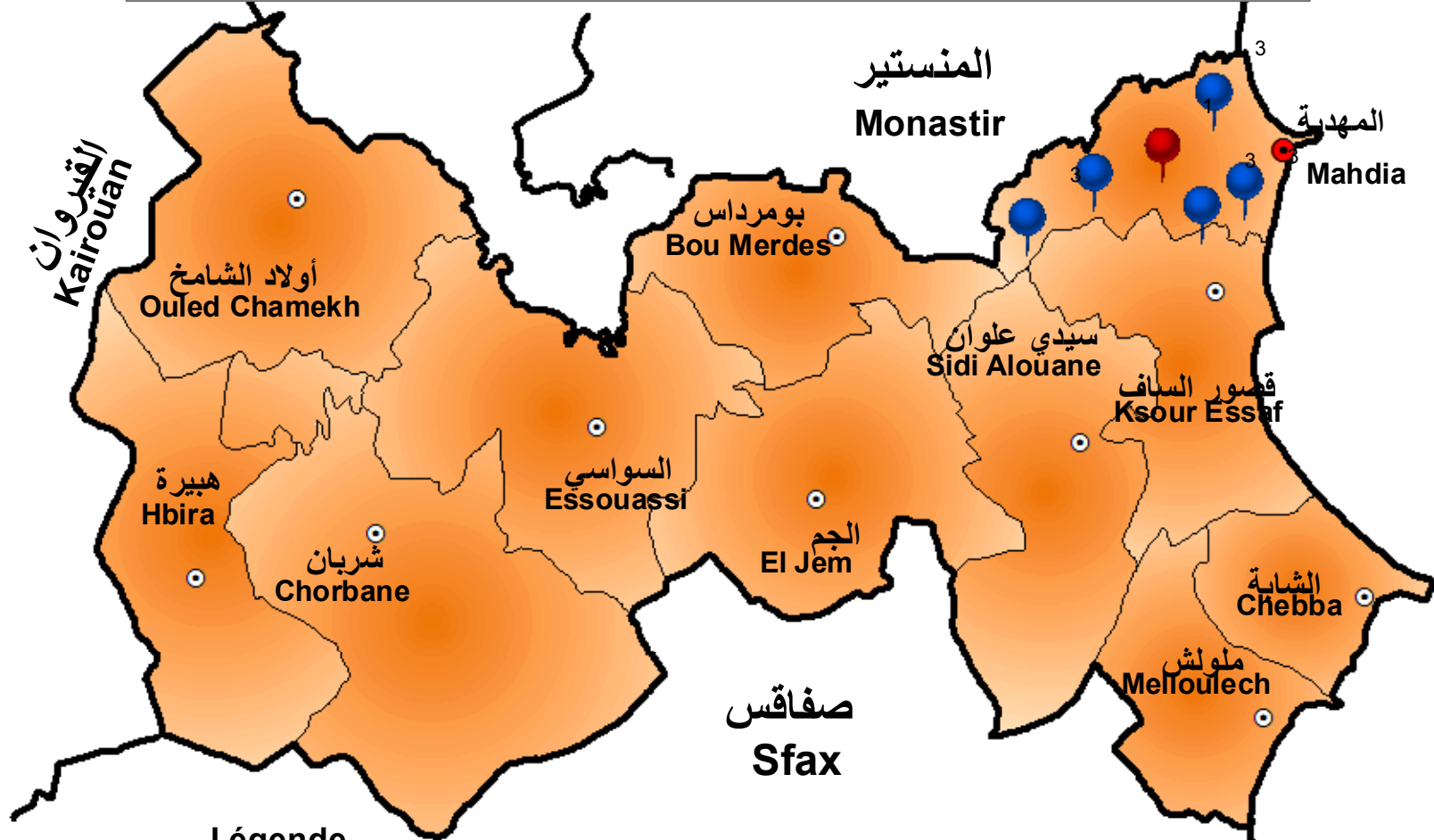


مجموع الناجحين في البكالوريا 2023/2022 Total des admis au Bac





المؤسسات الجامعية بولاية المهدية
Etablissements universitaires du gouvernorat de mahdia



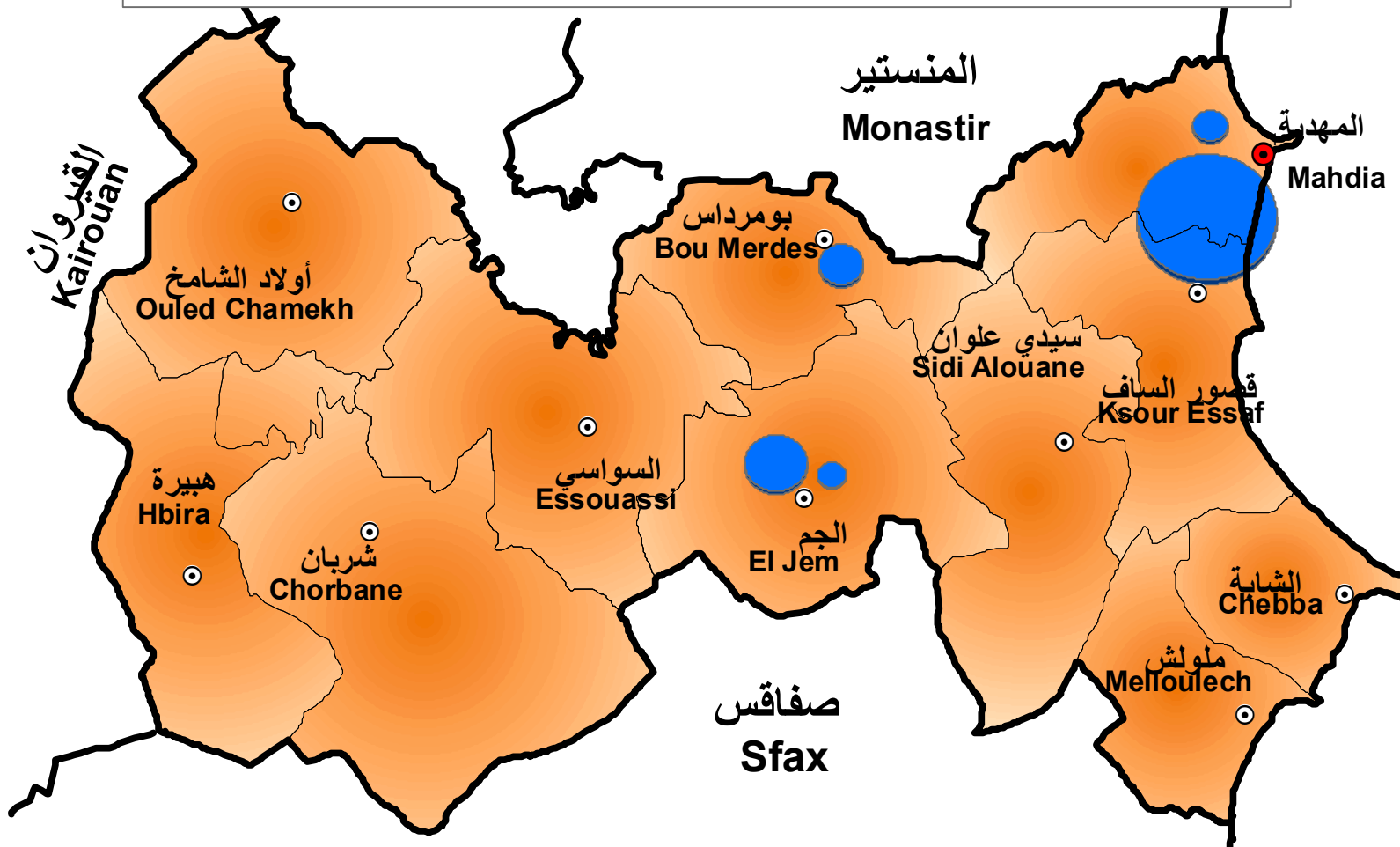
Légende

- Chef lieu Gouvernorat
- Chef lieu Délégation
- Limite Gouvernorat
- Limite Délégation

- Faculté
Ecole nationale
- Institut supérieure

طاقة استيعاب مراكز التكوين المهني

Capacité d'accueil des centres de la formation professionnelle



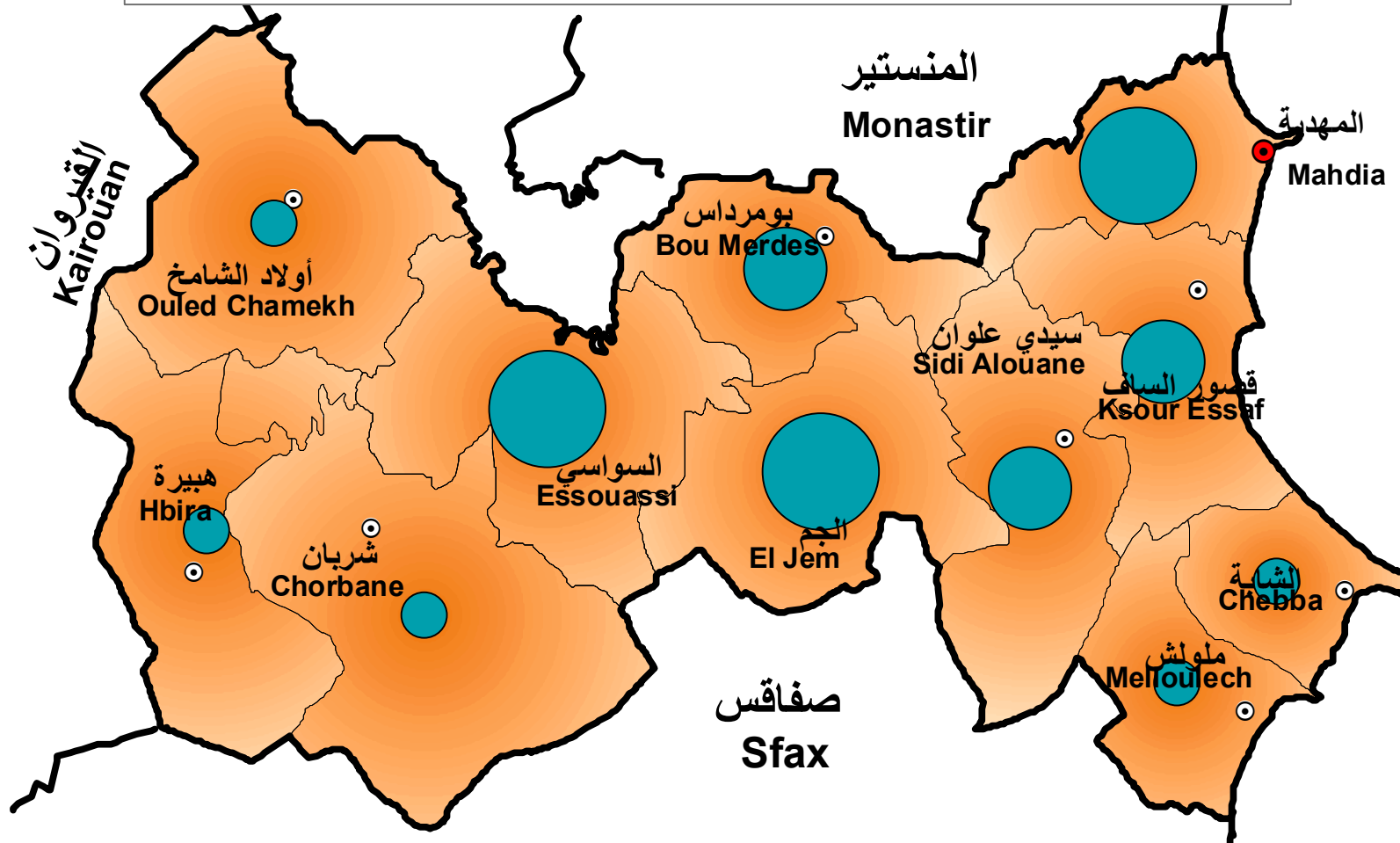
Légende

- Chef lieu Gouvernorat
- Chef lieu Délégation
- Limite Gouvernorat
- Limite Délégation

Capacité d'accueil du centre

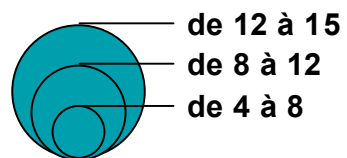


مراكز الصحة الأساسية حسب المعتمدية
Les centres de santé de base par délégation

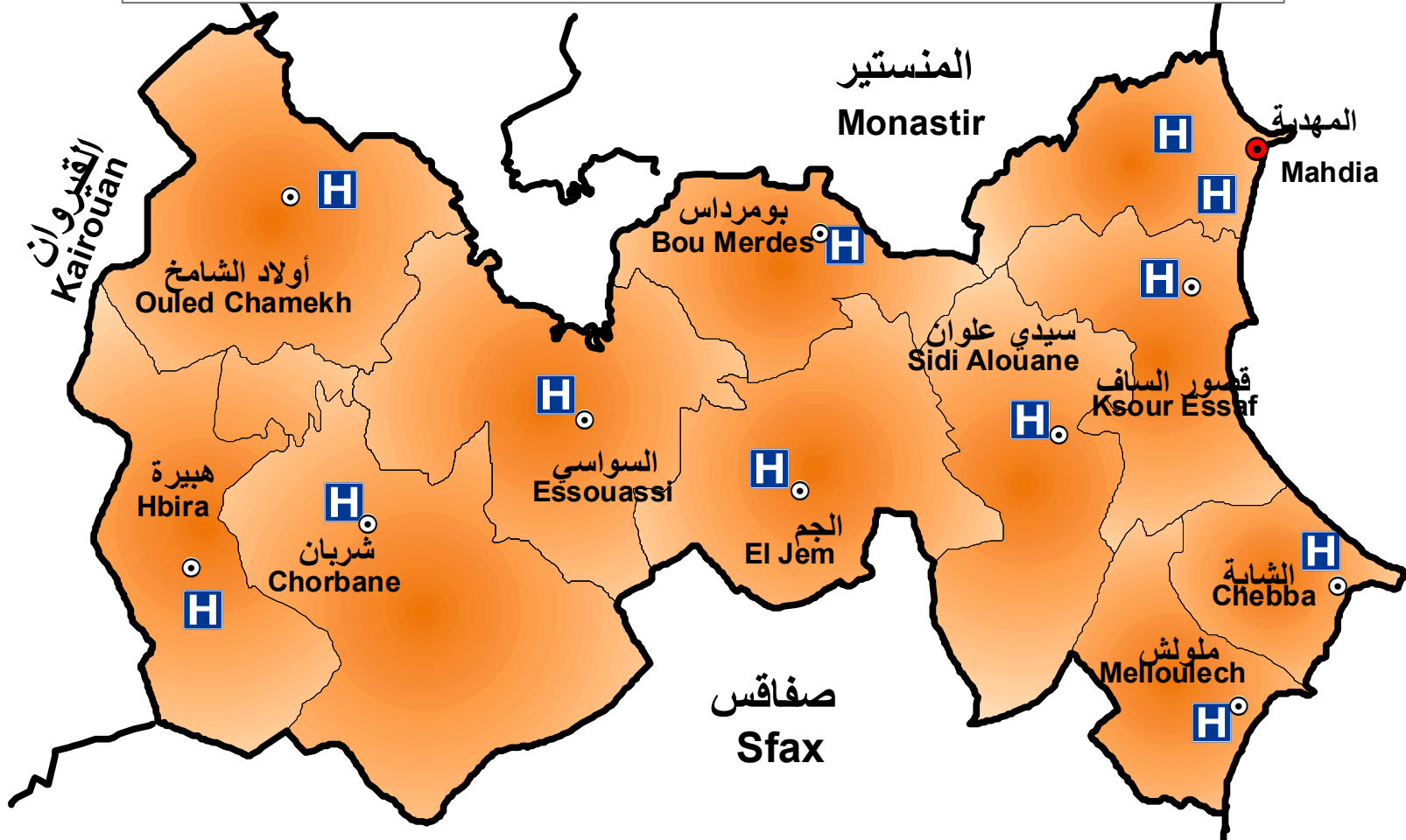


Légende

- Chef lieu Gouvernorat
- ⊙ Chef lieu Délégation
- Limite Gouvernorat
- Limite Délégation



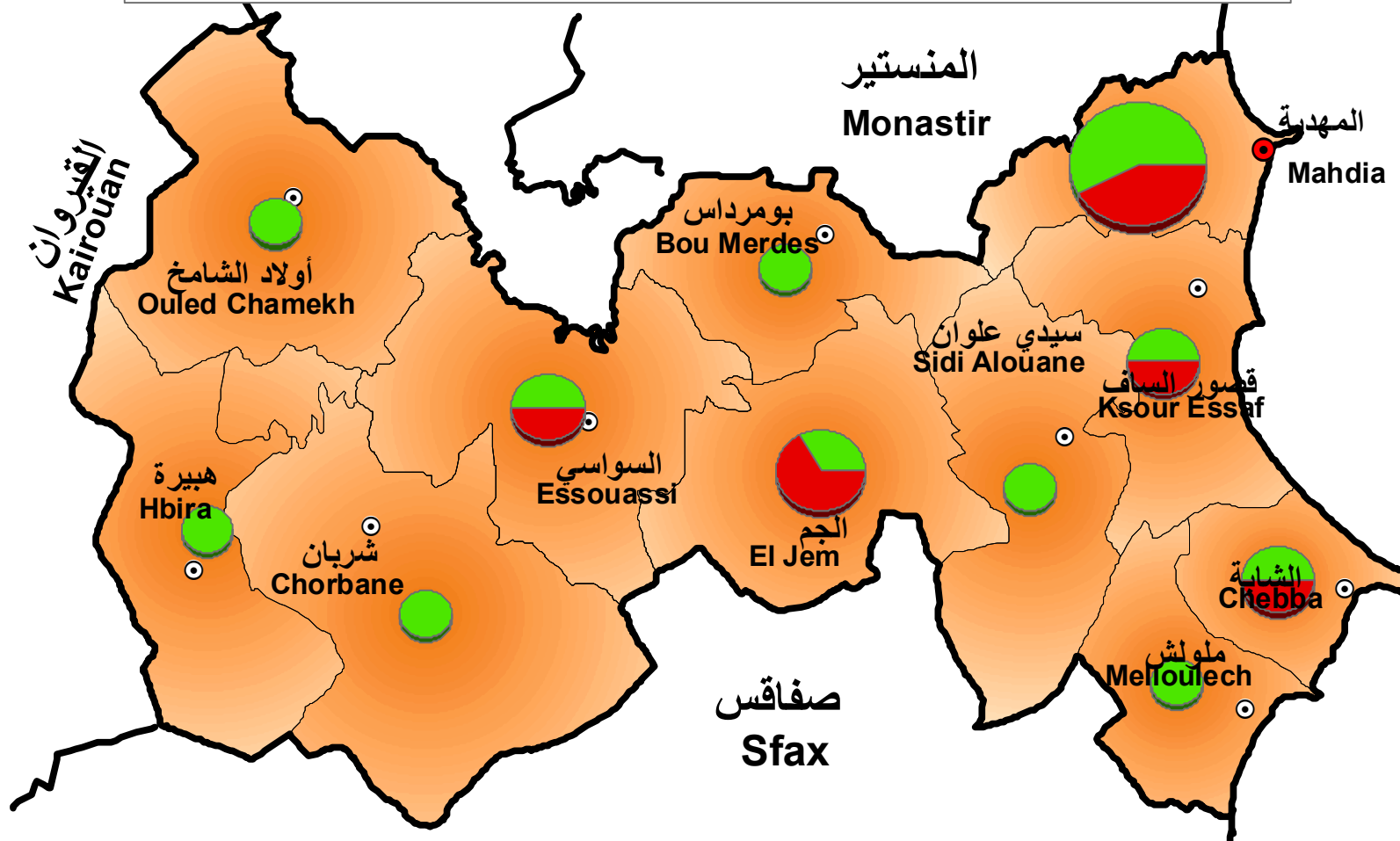
المستشفيات حسب المعتمدية
Hopitaux par délégation






Légende

- Chef lieu Gouvernorat
- Chef lieu Délégation
- Limite Gouvernorat
- Limite Délégation
- H Hopital Régional, local ou CHU

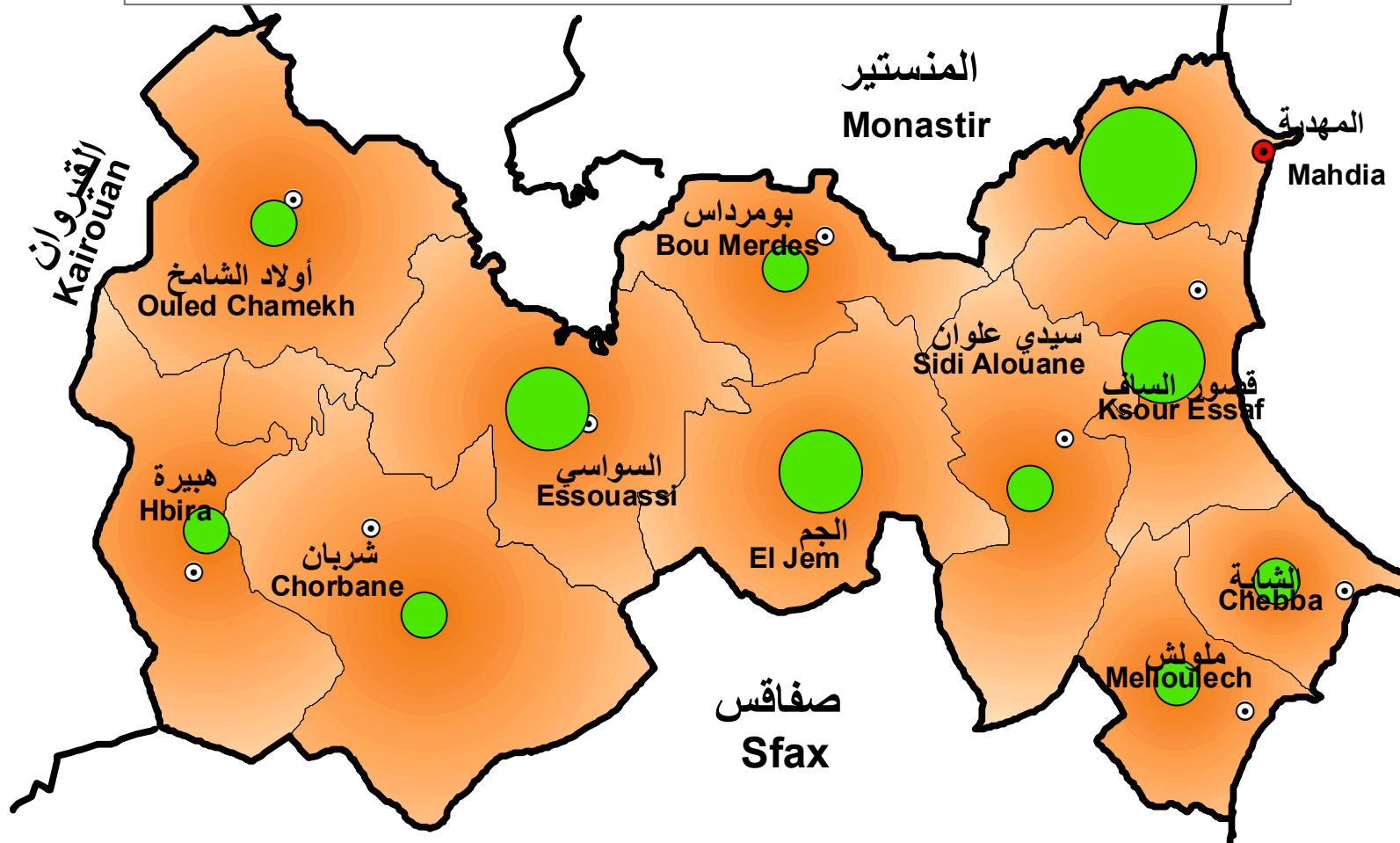
مخابر التحاليل الطبية حسب المعتمدية
Laboratoires d'analyses médicales par délégation



Légende

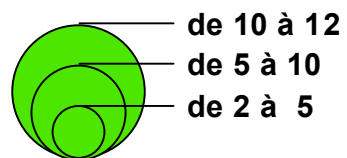
- Chef lieu Gouvernorat
- Chef lieu Délégation
- Limite Gouvernorat
- Limite Délégation
-  2.1
-  Laboratoire d'analyse public
-  Laboratoire d'analyse privé

الصيديات حسب المعتمدية
Les pharmacies par délégation

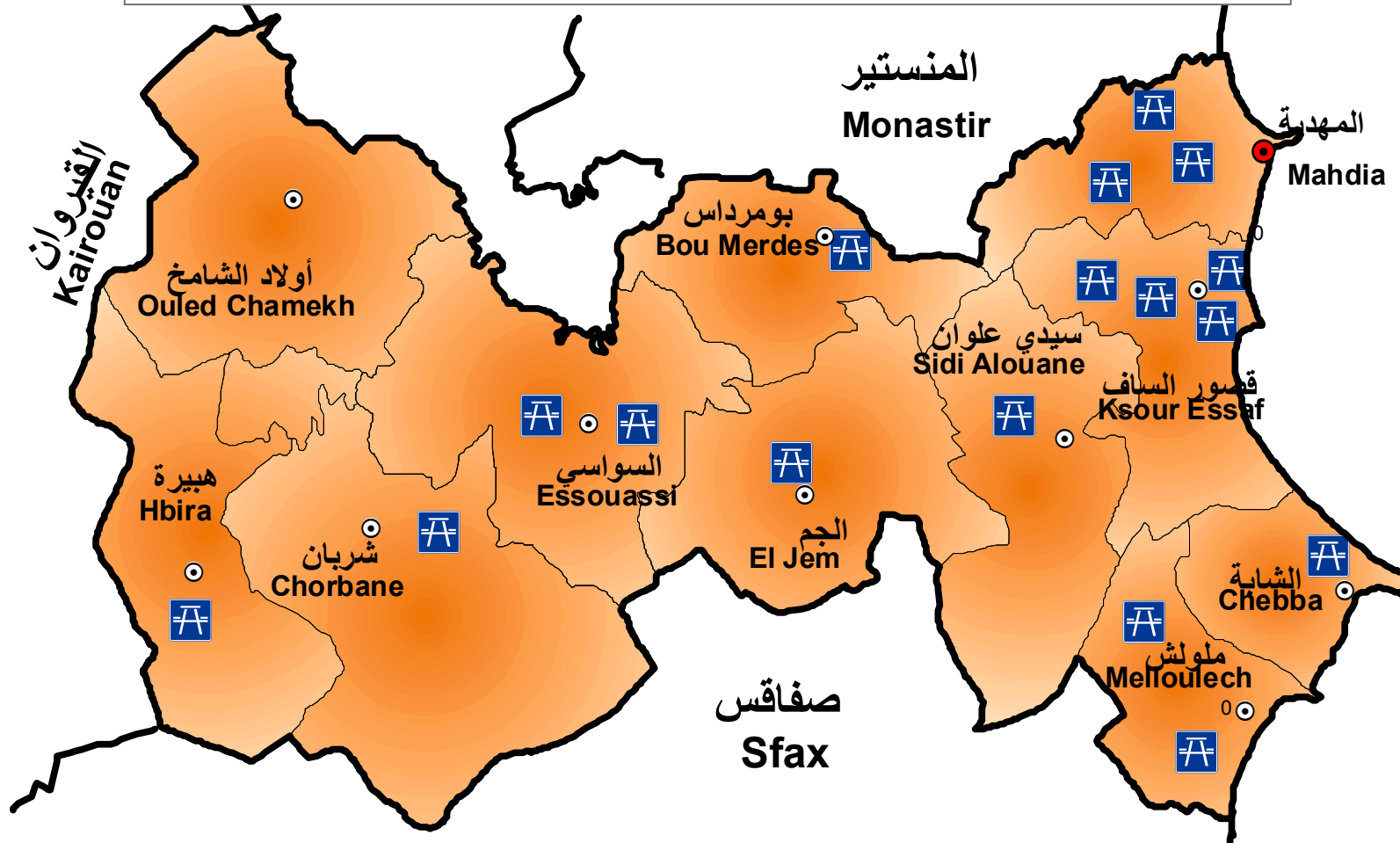


Légende

- Chef lieu Gouvernorat
- ⊙ Chef lieu Délégation
- Limite Gouvernorat
- Limite Délégation



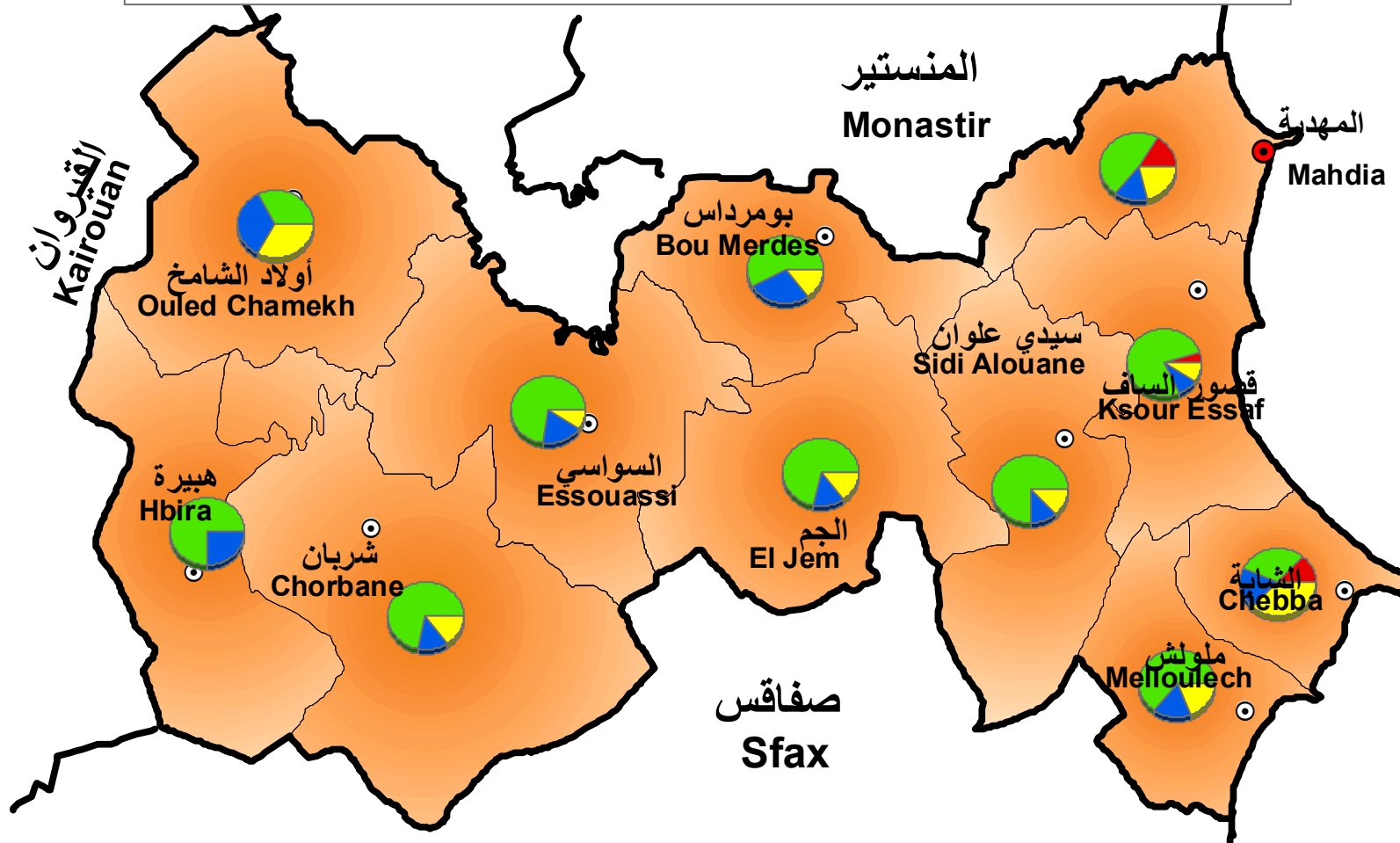
دور الشباب حسب المعتمدية
Maisons de jeunes par délégation



Légende

- Chef lieu Gouvernorat
- Chef lieu Délégation
- Limite Gouvernorat
- Limite Délégation
- ☒ Maison de jeunes

الملاعب والقاعات الرياضية حسب المعتمدية
Terrains et salles de sport par délégation



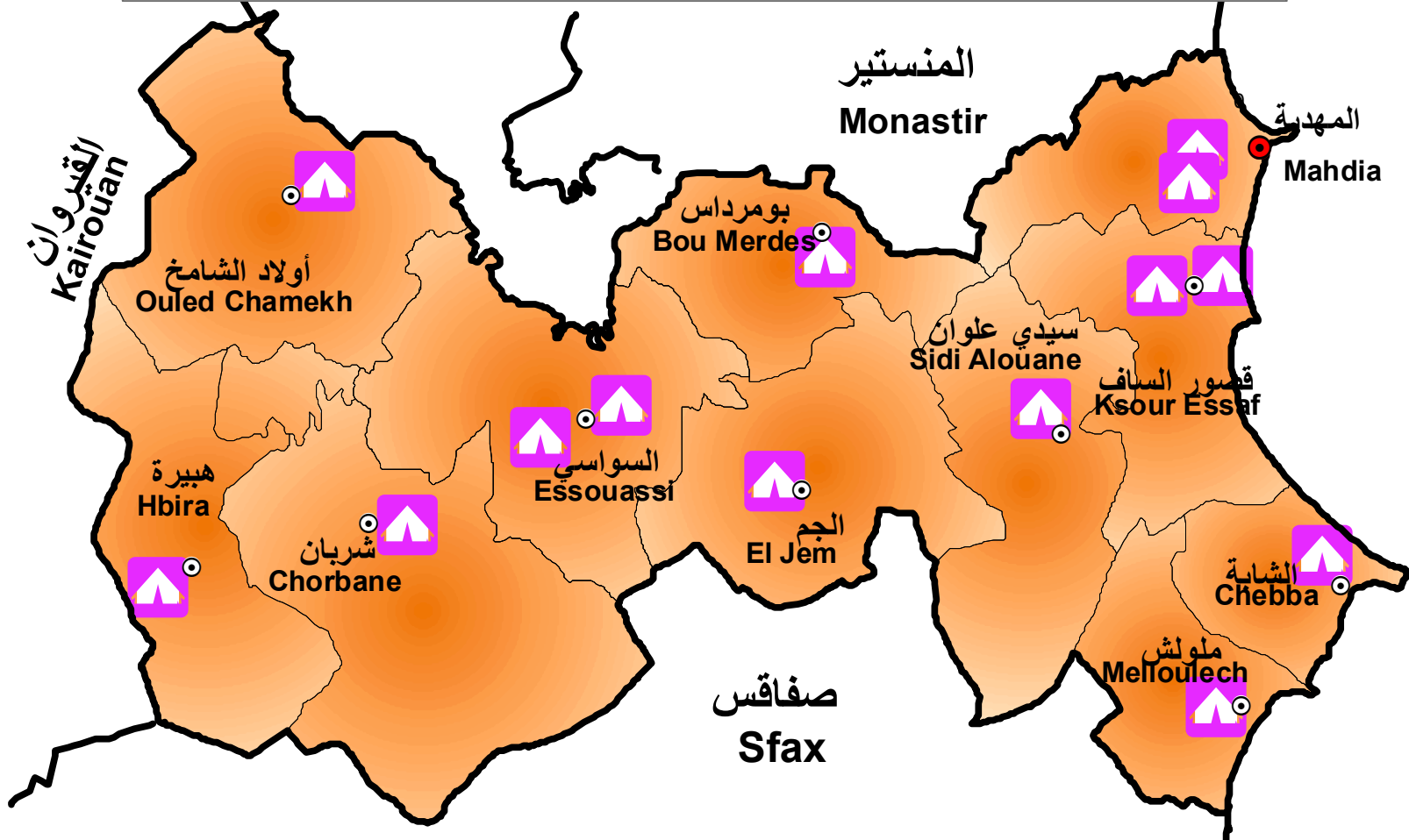
Légende

- Chef lieu Gouvernorat
- Chef lieu Délégation
- Limite Gouvernorat
- Limite Délégation

Terrains et salles de sport

- Salle de sport publique
- Salle de sport privée
- Terrains de sport public
- Terrain de sport privé

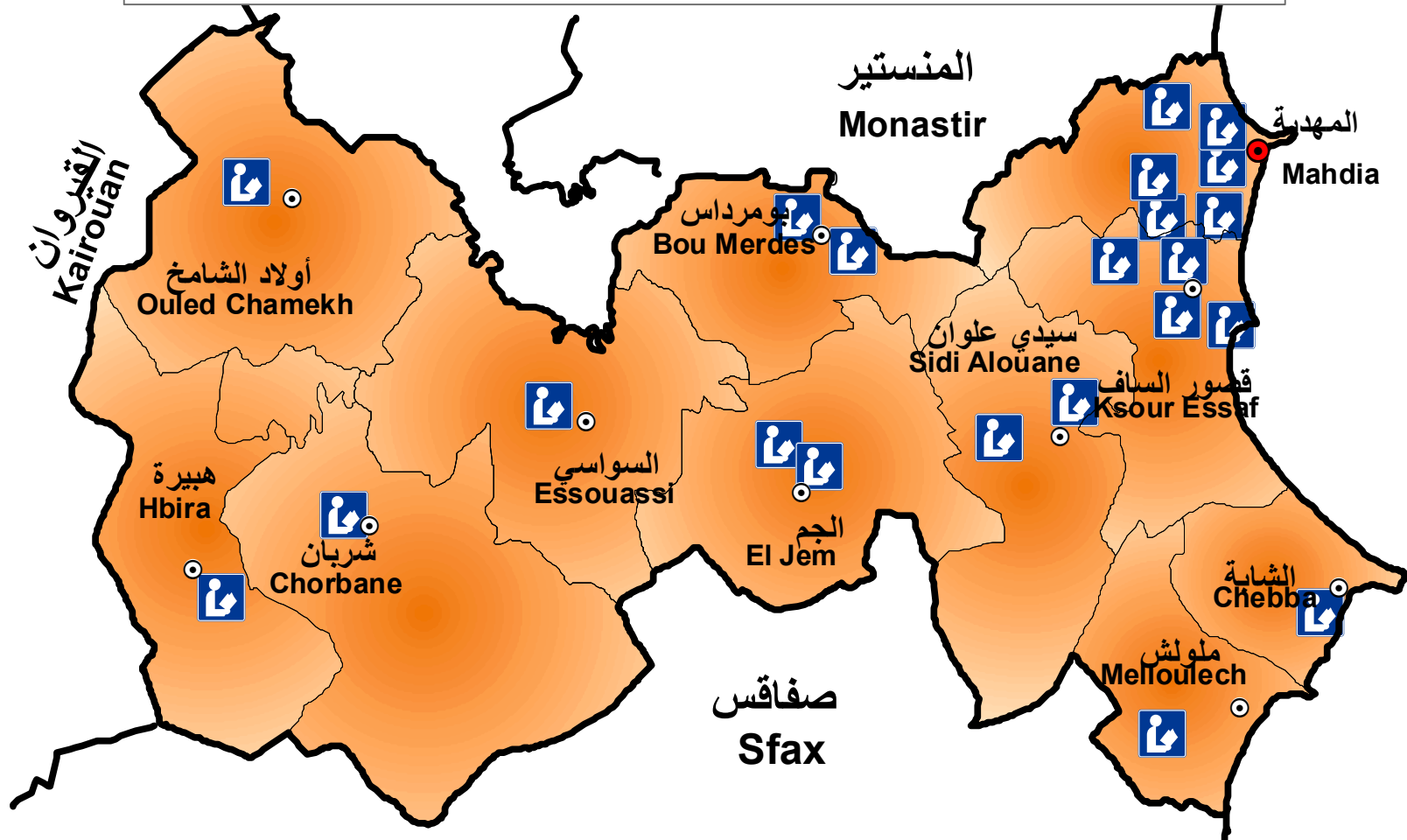
دور الثقافة حسب المعتمدية
Maisons de cultures par délégation




Légende

-  Chef lieu Gouvernorat
-  Chef lieu Délégation
-  Limite Gouvernorat
-  Limite Délégation
-  Maison de culture

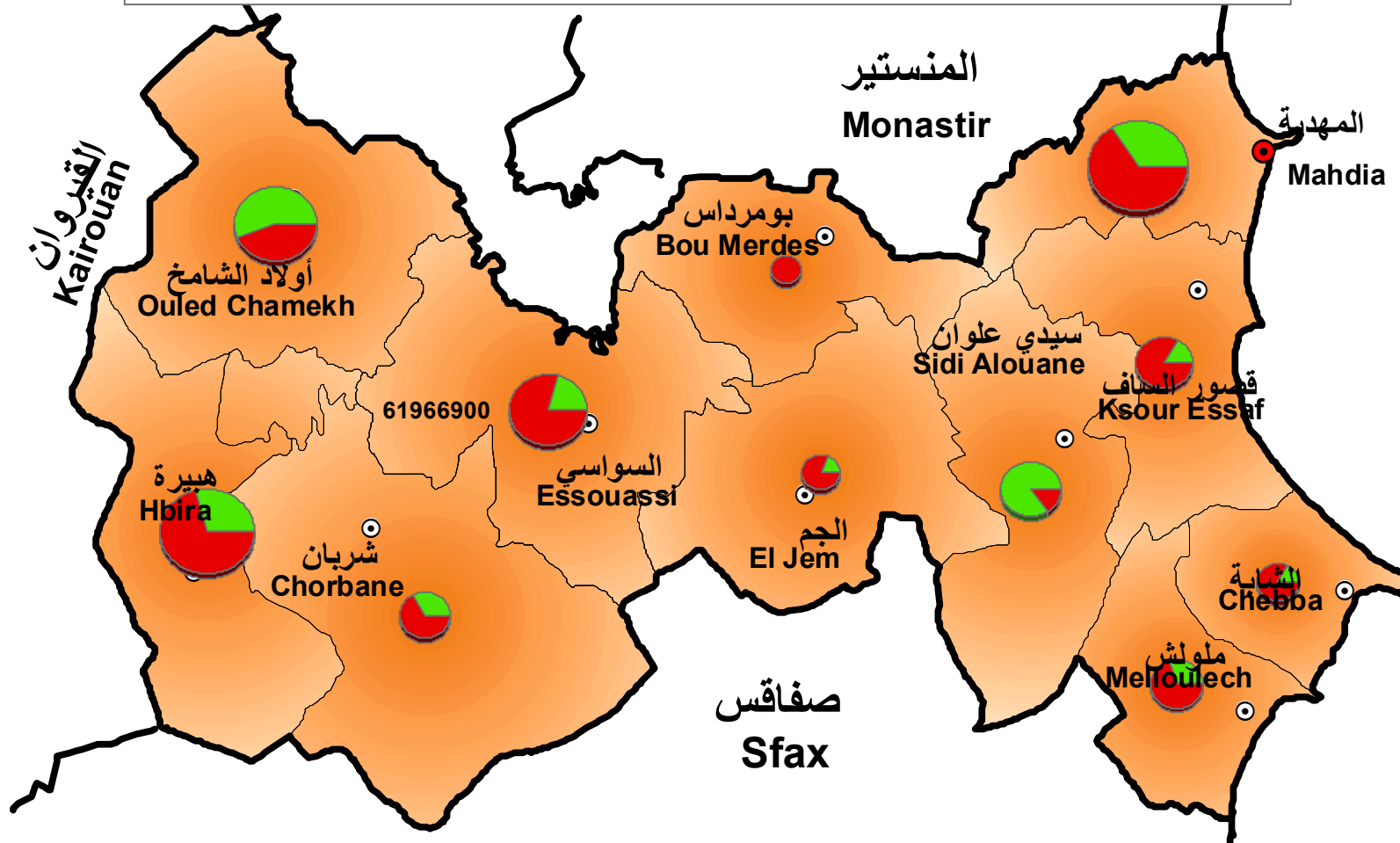
المكتبات العمومية حسب المعتمدية
Bibliothèques publiques par délégation









Légende

-  Chef lieu Gouvernorat
-  Chef lieu Délégation
-  Limite Gouvernorat
-  Limite Délégation
-  Bibliothèque publique

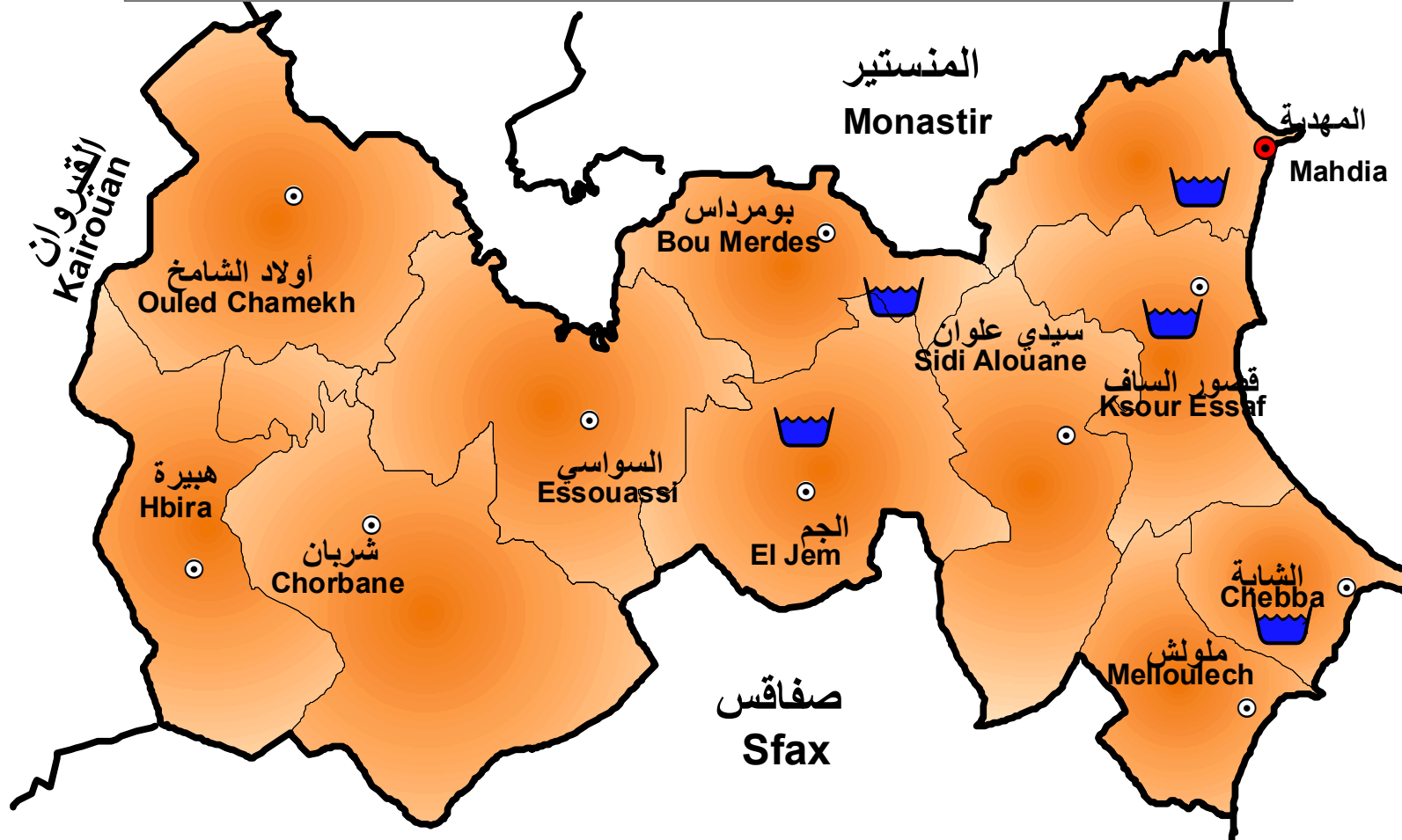
مساحة الاراضي السقوية حسب المعتمدية
 Superficie des périmètres irrigués par délégation



Légende

-  Chef lieu Gouvernorat
-  Chef lieu Délégation
-  Limite Gouvernorat
-  Limite Délégation
-  930
Périmètre public irrigué
-  Périmètre privé irrigué

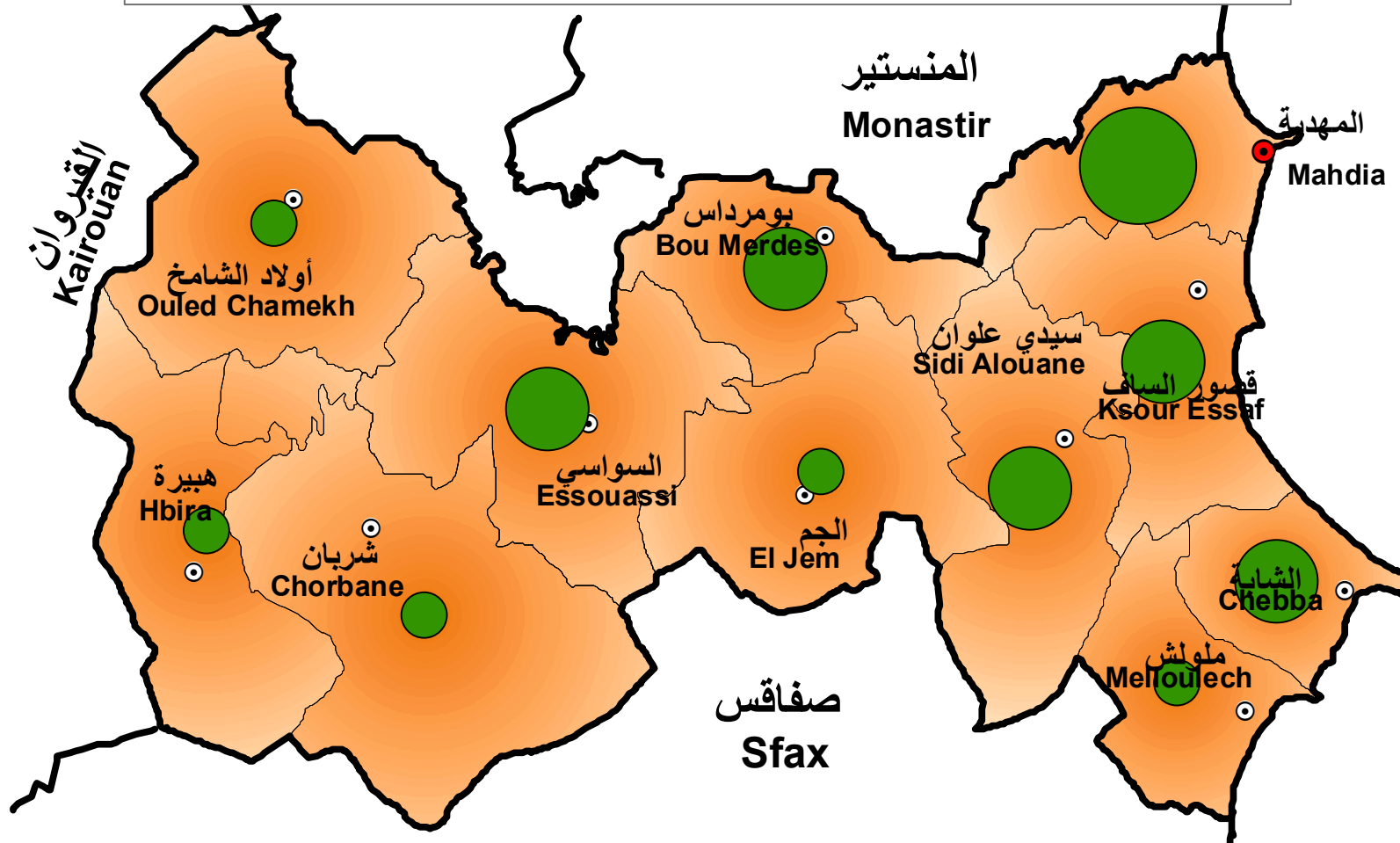
محطات التطهير بولاية المهدية
Les stations d'épuration des eaux usées du
gouvernorat de mahdia



Légende

- Chef lieu Gouvernorat
- ⊙ Chef lieu Délégation
- Limite Gouvernorat
- Limite Délégation
- 🚰 Station d'épuration

المؤسسات الصناعية حسب المعتمدية
Entreprises industrielles par délégation



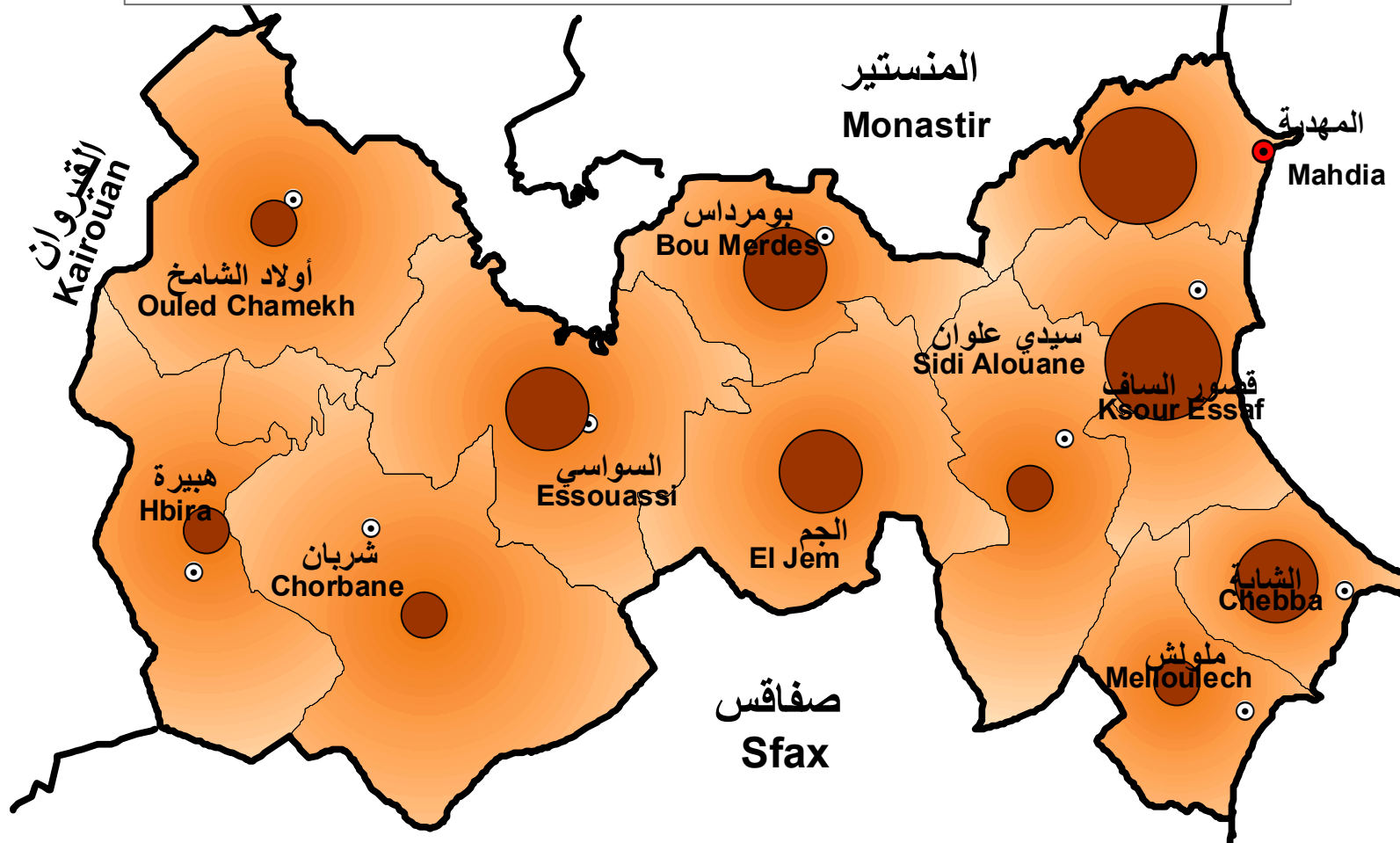
Légende

- Chef lieu Gouvernorat
- ⊙ Chef lieu Délégation
- Limite Gouvernorat
- Limite Délégation

Entreprises industrielles



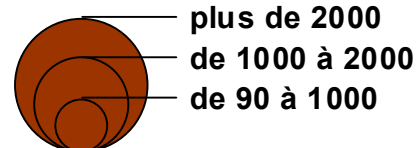
اليد العاملة الصناعية حسب المعتمدية
Employés industriels par délégation



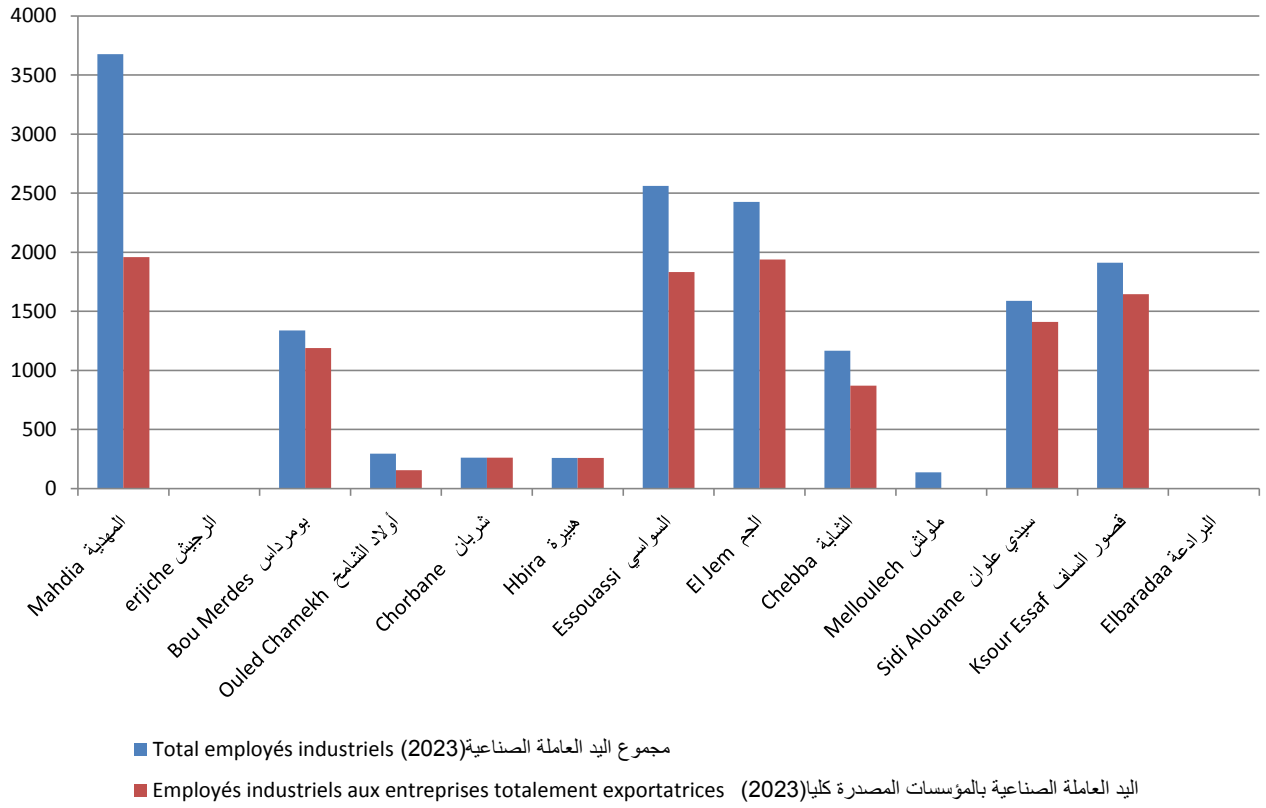
Légende

- Chef lieu Gouvernorat
- Chef lieu Délégation
- Limite Gouvernorat
- Limite Délégation

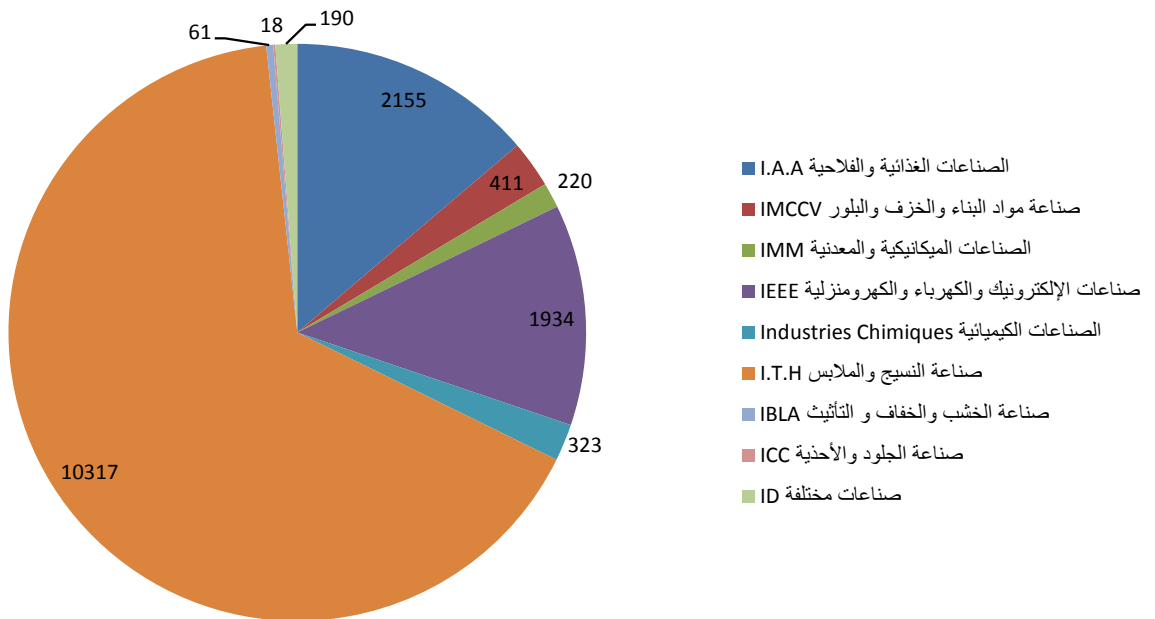
Employés industriels



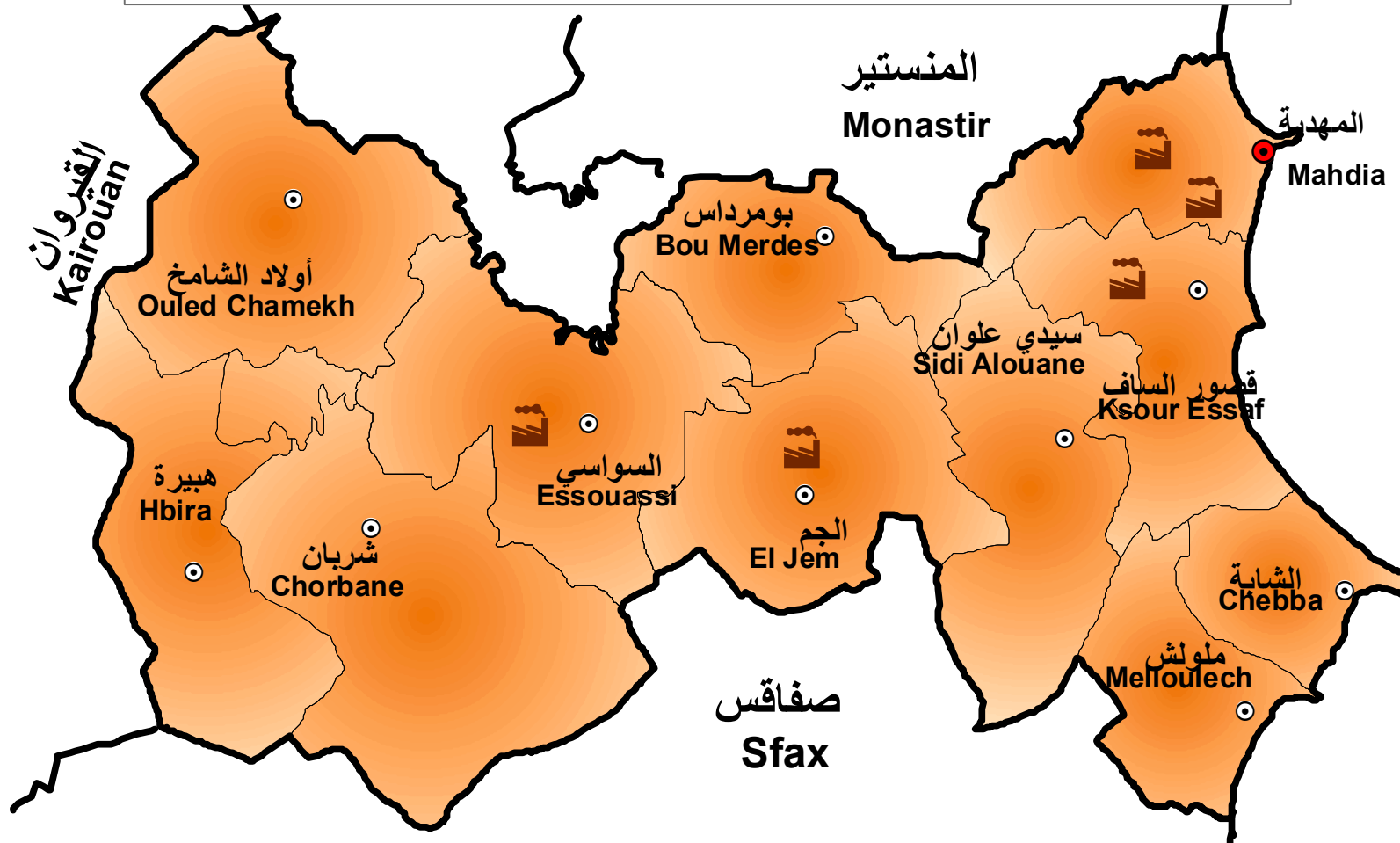
توزيع اليد العاملة الصناعية Répartition des employés industriels



توزيع اليد العاملة الصناعية حسب القطاع Répartition des employés industriels 2023 selon la branche d'activité



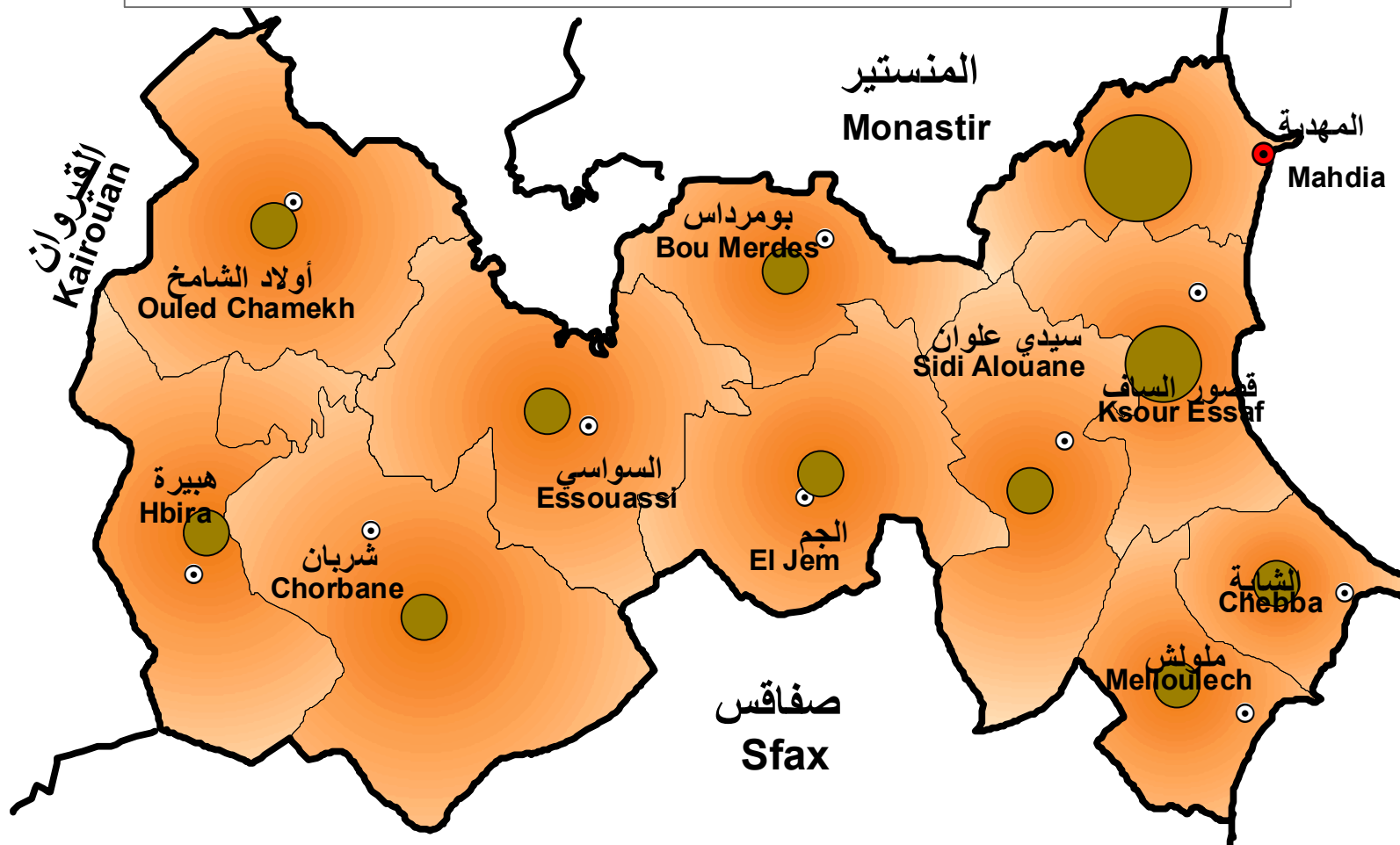
المناطق الصناعية بولاية المهدية
Zones industrielles du gouvernorat de mahdia (AFI)



Légende

- Chef lieu Gouvernorat
- ⊙ Chef lieu Délégation
- Limite Gouvernorat
- Limite Délégation
- 🏭 Zone Industrielle (AFI)

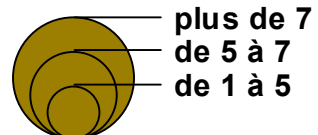
مكاتب البريد حسب المعتمدية
Bureaux de poste par délégation

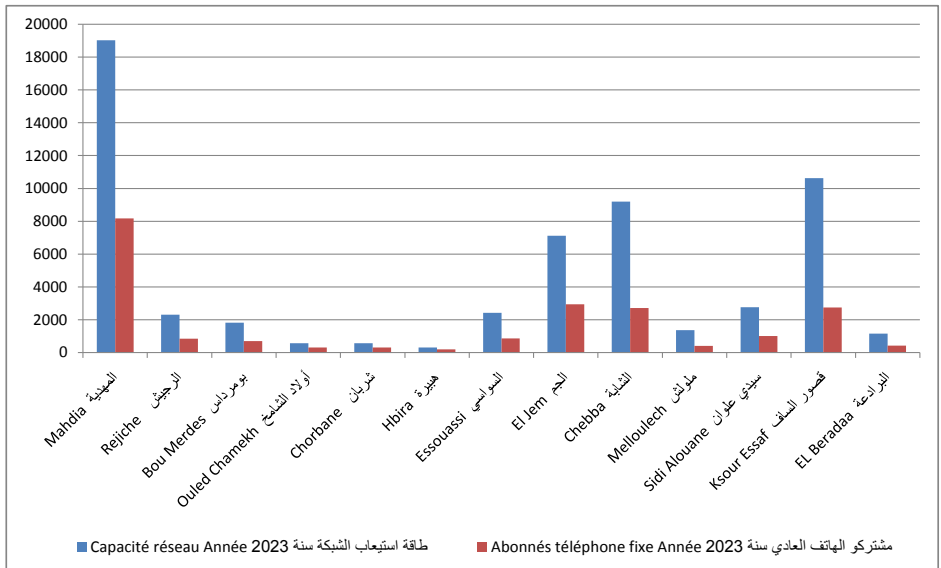
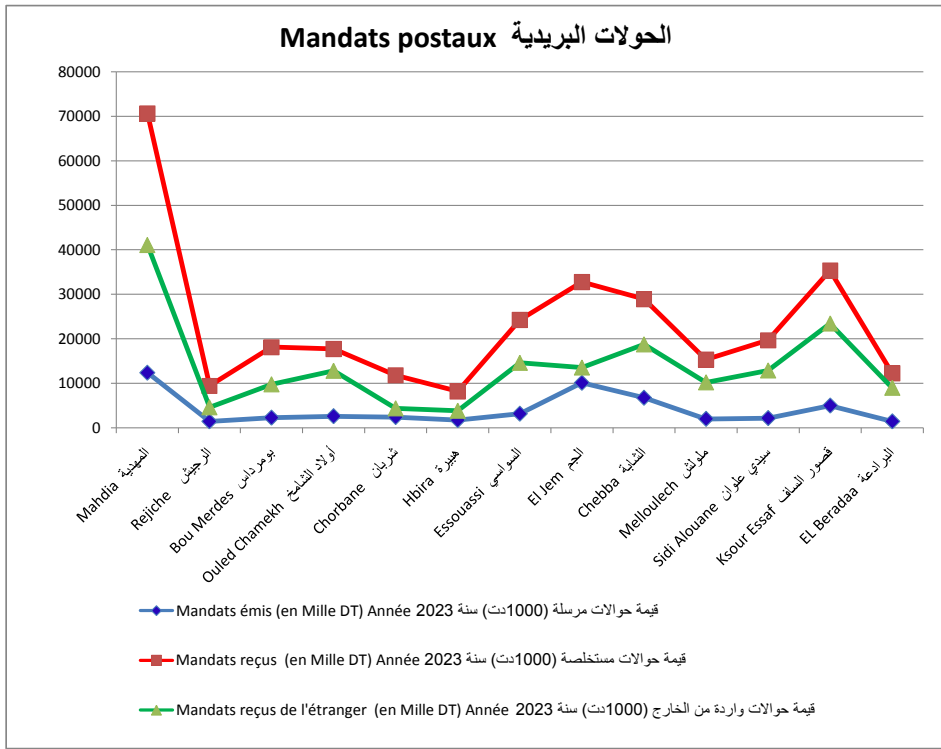
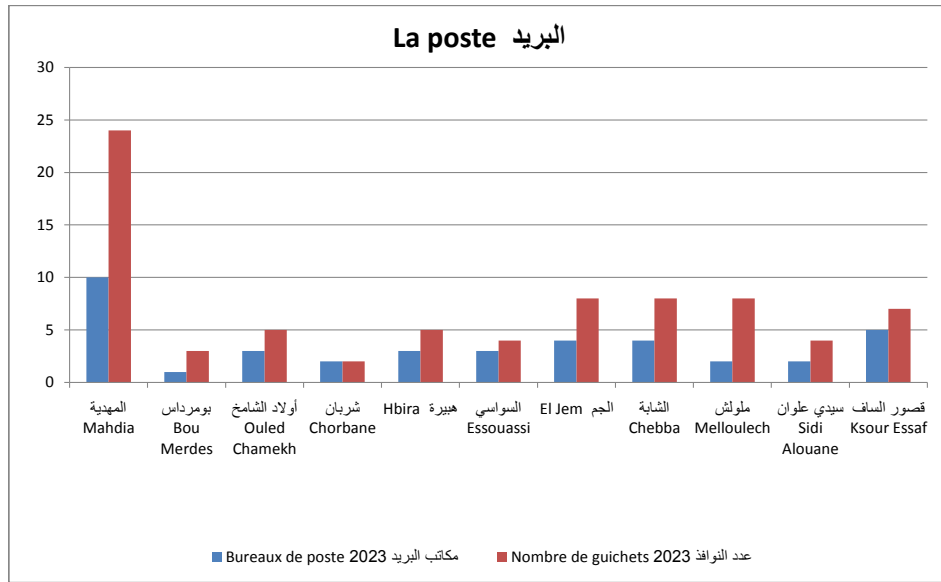


Légende

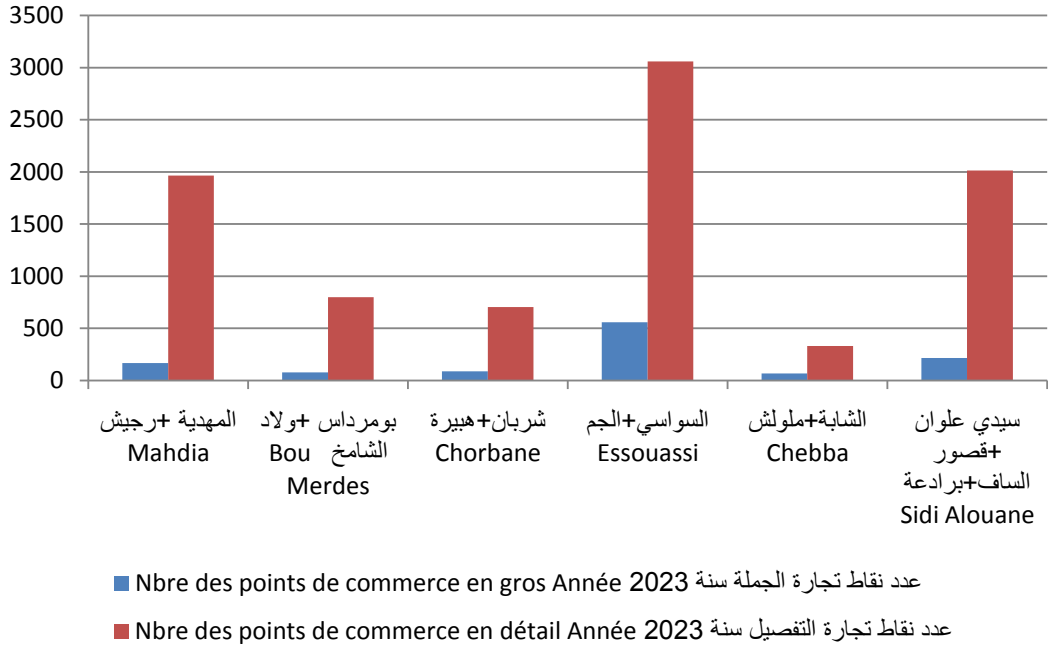
- Chef lieu Gouvernorat
- ⊙ Chef lieu Délégation
- Limite Gouvernorat
- Limite Délégation

Bureaux de poste

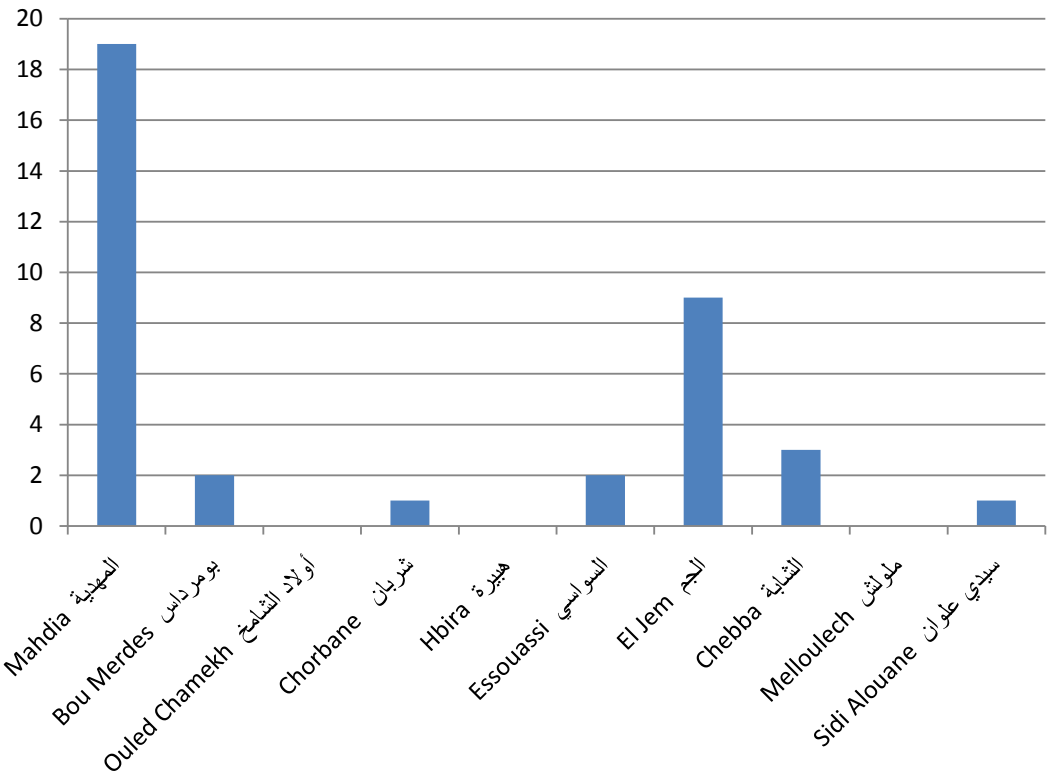




**Evolution des points de vente تطور عدد نقاط البيع حسب النشاط التجاري
selon l'activité commerciale**



**Agences bancaires par وكالات الجهاز المصرفي حسب المعتمدية سنة 2023
délégation Année**



الإدارة الجهوية للتنمية بالمهدية
Direction Régionale de Développement de Mahdia
8,Rue Ibn El Haithem,Immeuble Hedi Nagua, Mahdia 5100..
8,نهج ابن الهيثم,مبنى هادي نجوا المهدية 5100
الهاتف /الفاكس 73681445/73681445 Tel/Fax

المنذوبية العامة للتنمية الجهوية Commissariat Général au Développement Régional
98 شارع محمد الخامس ساحة باستور البلديير 1002 تونس
98, Avenue Med V, Place Pasteur le Belvédère -1002 Tunis
الهاتف : (+216)71799454-(+216)71848982
الفاكس : (+216) 71787234
البريد الالكتروني : cgdr@cgdr.nat.tn
الموقع الالكتروني : www.cgdr.nat.tn