

ولاية منوبة في أرقام

**Le Gouvernorat de La Manouba
en chiffres**

2024

PREFACE

En Tunisie, une information statistique pertinente, relativement à la situation économique et sociale des régions du pays, régulièrement mise à la disposition des publics, constitue une ressource indispensable à la prise de décision. Les statistiques régionales fiables revêtent, donc, une importance capitale à toute démarche de rationalisation des choix et des décisions à prendre dans tous les domaines du développement.

Cette édition de "Gouvernorat... en chiffres", constitue un recueil consolidé de statistiques régionales à même de performer l'offre statistique à l'échelle de nos gouvernorats. Le Commissariat Général au Développement Régional tient à remercier ses partenaires pour leur précieuse contribution dans l'élaboration de ce document

توطئة

تشكل المعلومة الاحصائية الدورية والدقيقة الشاملة لكافة القطاعات الاقتصادية والاجتماعية ولكل الجهات أداة اساسية لأخذ القرار في المجال التنموي.

وتحرص المندوبية العامة للتنمية الجهوية من خلال نشرية "ولاية... في أرقام" على المساهمة في توفير المعلومة الاحصائية الجهوية.

وبمناسبة هذا الاصدار، تتوجه المندوبية العامة للتنمية الجهوية بالشكر لكل من تعاون معها في انجاز هذه النشرة من هياكل عمومية وطنية و جهوية.

SOMMAIRE

الفهرس

Présentation du gouvernorat	1	تقديم الولاية
Principaux indicateurs socio-économiques	2	أهم المؤشرات الاجتماعية والاقتصادية
Population et conditions de vie des ménages		السكان وظروف عيش الأسر
Evolution de la population par délégation	4	تطور عدد السكان حسب المعتمدية
Evolution des principaux indicateurs de conditions de vie des ménages	5	تطور أهم مؤشرات ظروف عيش الأسر
Promotion sociale	6	النهوض الإجتماعي
Caractéristiques migratoires	7	خصائص الهجرة
Les migrants entre Novembre 2019 et Novembre 2024 selon le gouvernorat	8	لمهاجرين خلال الفترة نوفمبر 2019 و نوفمبر 2024 حسب الولاية
Les migrants intergouvernorats entre Novembre 2019 et Novembre 2024 selon les gouvernorats de résidence en 2019 et en 2024	9	المهاجرون بين الولايات خلال الفترة نوفمبر 2019 و نوفمبر 2024 حسب ولايتي الإقامة في 2019 و 2024
Les migrants intergouvernorats entre Novembre 2019 et Novembre 2024 selon les gouvernorats de résidence en 2019 et 2024	10	الهجرة الداخلية: توزيع المهاجرين حسب معتمدية الإقامة خلال الفترة 2019 و 2024
Répartition des immigrants et des émigrants selon la délégation de résidence	11	الهجرة الخارجية: توزيع الوافدين و المغادرين خلال الفترة 2019-2024 حسب معتمدية الإقامة
Les secteurs sociaux	12	القطاعات الاجتماعية
L'Education	13	التعليم
Evolution du nombre des écoles et des salles d'études du 1er cycle de l'enseignement de base	14	تطور عدد المدارس والقاعات بالمرحلة الأولى من التعليم الأساسي
Evolution du nombre des écoles préparatoires, des lycées et des salles d'études du 2ème cycle de l'enseignement de base et de l'enseignement secondaire	15	تطور عدد المدارس الإعدادية والمعاهد الثانوية وقاعات التدريس بالمرحلة الثانية من التعليم الأساسي والتعليم الثانوي
Evolution du nombre des élèves et des enseignants du 1er cycle de l'enseignement de base	16	تطور عدد التلاميذ والمدرسين بالمرحلة الأولى من التعليم الأساسي
Evolution du nombre des élèves et des enseignants du 2ème cycle de l'enseignement de base et l'enseignement secondaire	17	تطور عدد التلاميذ والمدرسين بالمرحلة الثانية من التعليم الأساسي والتعليم الثانوي
Evolution des indicateurs du 1er cycle de l'enseignement de base	18	تطور مؤشرات المرحلة الأولى من التعليم الأساسي
Evolution des indicateurs du 2ème cycle de l'enseignement de base et de l'enseignement secondaire	19	تطور مؤشرات المرحلة الثانية من التعليم الأساسي والتعليم الثانوي
Evolution des taux de réussite pour la 1ère année de l'enseignement secondaire et du bac	20	تطور نسب النجاح إلى السنة الأولى ثانوي والباكالوريا
Répartition des bacheliers par spécialité(2017/2018)	21	توزيع الناجحين في البكالوريا حسب الاختصاص
Répartition des bacheliers par spécialité 2017/2018 (Suite1)	22	توزيع الناجحين في البكالوريا حسب الاختصاص (يتبع1)
Répartition des bacheliers par spécialité 2017/2018 (Suite2)	23	توزيع الناجحين في البكالوريا حسب الاختصاص (يتبع2)
Répartition des bacheliers par spécialité 2017/2018 (Suite3)	24	توزيع الناجحين في البكالوريا حسب الاختصاص (يتبع3)
Evolution des abandons dans les différents cycles de l'enseignement	25	تطور عدد المنقطعين بمختلف مراحل التعليم
Evolution des indicateurs du 1 er cycle de base de l'enseignement privé	26	تطور أهم مؤشرات المرحلة الأولى من التعليم الأساسي الخاص
Evolution des indicateurs du 2ème cycle de base et secondaire de l'enseignement privé	27	تطور أهم مؤشرات المرحلة الثانية من التعليم الأساسي والثانوي الخاص

Enseignement Supérieur		التعليم العالي
Evolution du nombre des étudiants selon les établissements universitaires	29	تطور عدد الطلبة حسب المؤسسات الجامعية (عمومي)
Evolution des indicateurs de l'enseignement supérieur	30	تطور مؤشرات التعليم العالي (عمومي)
Etablissements des services Universitaires	31	مؤسسات الخدمات الجامعية
Formation professionnelle	32	التكوين المهني
Evolution des indicateurs de la formation professionnelle (A.T.F.P)	33	تطور مؤشرات التكوين المهني (الوكالة التونسية للتكوين المهني)
Evolution des indicateurs de la formation professionnelle (A.T.F.P) (suite)	34	تطور مؤشرات التكوين المهني (الوكالة التونسية للتكوين المهني) (يتبع)
Evolution des indicateurs de la formation professionnelle selon l'intervenant	35	تطور مؤشرات التكوين المهني حسب المتدخل
Evolution des indicateurs de la formation professionnelle selon l'intervenant	36	تطور مؤشرات التكوين المهني حسب المتدخل (يتبع)
Emploi	37	التشغيل
Evolution des demandes et des offres d'emploi (catégories cadres)	38	تطور طلبات وعروض الشغل لفائدة الإطارات
Evolution des demandes et des offres d'emploi (catégories non cadres)	39	تطور طلبات وعروض الشغل لفائدة غير الإطارات
La Santé	40	الصحة
Equipements sanitaires dans le secteur public (partie 1)	41	التجهيزات الصحية بالقطاع العام (الجزء الأول)
Equipements sanitaires dans le secteur public (partie 2)	42	التجهيزات الصحية بالقطاع العام (الجزء الثاني)
Equipements sanitaires dans le secteur privé (partie 1)	43	التجهيزات الصحية بالقطاع الخاص (الجزء الأول)
Equipements sanitaires dans le secteur privé (partie 2)	44	التجهيزات الصحية بالقطاع الخاص (الجزء الثاني)
Le personnel médical dans le secteur public	45	الإطار الطبي بالقطاع العام
Le personnel médical dans le secteur privé	46	الإطار الطبي بالقطاع الخاص
Le personnel paramédical dans le secteur public	47	الإطار شبه الطبي بالقطاع العام
Jeunesse et enfance	48	الشباب والطفولة
Espaces de la jeunesse	49	الفضاءات الشبابية
Espaces de l'enfance	50	فضاءات الطفولة
Espaces sportifs	51	الفضاءات الرياضية
Associations sportives civiles	52	الجمعيات الرياضية المدنية
Culture	53	الثقافة
Espaces culturels	54	الفضاءات الثقافية
Musées et Sites Archéologiques	55	المتاحف والمعالم الأثرية
Affaires religieuses	56	الشؤون الدينية
Affaires religieuses_Ecoles coraniques	57	الشؤون الدينية - قطاع الكتاتيب
Affaires religieuses - Monuments	58	الشؤون الدينية - المعالم الدينية
Les secteurs productifs	59	القطاعات المنتجة
Agriculture	60	الفلحة
Evolution de l'exploitation des lacs collinaires	61	تطور استغلال البحيرات الجبلية
Evolution des Ressources Hydrauliques par Nappe Phréatique	62	تطور الموارد المائية حسب المائدة السطحية
Evolution des Ressources Hydrauliques par Nappe Profonde	63	تطور الموارد المائية حسب المائدة العميقة
Evolution de la superficie des Terres Agricoles selon la Vocation	64	تطور مساحة الأراضي الفلاحية حسب المؤهلات

Evolution des Périmètres publics Irrigués selon la Délégation	65	تطور المساحات السقوية العمومية حسب المعتمدية
Evolution des Périmètres Irrigués privés selon la Délégation	66	تطور المساحات السقوية الخاصة حسب المعتمدية
Evolution des indicateurs des périmètres irrigués	67	تطور مؤشرات المساحات السقوية
Evolution de la superficie agricole selon l'exploitation	68	تطور المساحات المزروعة حسب الاستغلال
Evolution de la superficie agricole selon l'exploitation (suite)	69	تطور المساحات المزروعة حسب الاستغلال (يتبع)
Evolution de la Production Végétale selon l'Espèce	70	تطور الإنتاج النباتي حسب الصنف
Evolution de la Production Végétale selon l'Espèce (suite)	71	تطور الإنتاج النباتي حسب الصنف (يتبع)
Evolution du Cheptel selon l'Espèce	72	تطور تربية الماشية حسب الصنف
Evolution du petit élevage	73	تطور تربية الماشية الصغرى
Evolution de la Production Animale selon l'Espèce	74	تطور الإنتاج الحيواني حسب الصنف
Evolution de la Production Animale selon l'Espèce (suite)	75	تطور الإنتاج الحيواني حسب الصنف (يتبع)
Evolution et répartition des investissements des catégories "A" et "B" agréées	76	تطور وتوزيع الإستثمارات المصادق عليها من صنفى (أ ب)
Répartition des projets agricoles des catégories "B" et "C" par délégation	77	توزيع المشاريع الفلاحية من صنفى "ب" و"ج" حسب المعتمدية
Répartition des projets agricoles des catégories "B" et "C" selon le secteur	78	توزيع المشاريع الفلاحية من صنفى "ب" و"ج" حسب القطاع
Evolution du nombre des huileries	79	تطور عدد معاصر زيت الزيتون
Evolution de la collecte de lait par délégation	80	تطور تجميع الحليب حسب المعتمدية
Energie	81	الطاقة
Consommation de l'énergie électrique selon l'usage (Basse tension)	82	استهلاك الطاقة الكهربائية حسب الإستعمال (ضغط منخفض)
Consommation de l'énergie électrique selon l'usage (Moyenne tension)	83	استهلاك الطاقة الكهربائية حسب الإستعمال (ضغط متوسط)
Consommation du gaz de ville et le nombre d'abonnés (Basse pression)	84	استهلاك الغاز وعدد المشتركين (ضغط منخفض)
Consommation de gaz de ville et le nombre d'abonnés (Moyenne pression)	85	استهلاك الغاز وعدد المشتركين (ضغط متوسط)
Consommation de l'eau potable selon l'usage	86	استهلاك الماء الصالح للشرب حسب الإستعمال
Environnement et Qualité de la vie	87	البيئة ونوعية الحياة
Indicateurs d'environnement et Qualité de la vie	88	مؤشرات حول البيئة وجودة الحياة
Evolution du nombre des abonnés au réseau d'assainissement et le nombre des stations d'épuration et de pompage	89	تطور عدد المشتركين بشبكة التطهير وعدد محطات التطهير والضخ
Industrie et Zones Industrielles	90	الصناعة والمناطق الصناعية
Répartition des entreprises industrielles	91	توزيع المؤسسات الصناعية
Répartition des entreprises industrielles (suite)	92	توزيع المؤسسات الصناعية (يتبع)

Répartition des employés industriels	93	توزيع اليد العاملة الصناعية
Répartition des employés industriels (suite)	94	توزيع اليد العاملة الصناعية (يتبع)
Répartition des entreprises industrielles totalement exportatrices	95	توزيع المؤسسات الصناعية المصدرة كليا
Répartition des entreprises industrielles totalement exportatrices (suite)	96	توزيع المؤسسات الصناعية المصدرة كليا (يتبع)
Répartition des employés industriels aux entreprises totalement exportatrices	97	توزيع اليد العاملة الصناعية بالمؤسسات المصدرة كليا
Répartition des employés industriels aux entreprises totalement exportatrices (suite)	98	توزيع اليد العاملة الصناعية بالمؤسسات المصدرة كليا (يتبع)
Zones Industrielles (Superficies + Lotissements)	99	معطيات حول المناطق الصناعية (المساحة والمقاسم)
Répartition des entreprises selon la nationalité et le régime d'exportation	100	المؤسسات بالمناطق الصناعية حسب الجنسية ونظام التصدير
L'artisanat	101	الصناعات التقليدية
L'artisanat	102	توزيع الحرفيين المتحصلين على وصول تسجيل حرفية بولاية أريانة حسب المعتمدية والاختصاص
Transport et réseau routier	103	النقل والطرق
Evolution du réseau routier	104	تطور شبكة الطرقات
Evolution du réseau routier classé	105	تطور شبكة الطرقات المرقمة
Evolution dunombre des autorisations accordées au transport terrestre	106	تطور عدد الرخص المسندة للنقل البري
Evolution Transport ferroviaire selon la station	107	تطور النقل الحديدي حسب المحطة
Poste et Télécommunication	108	البريد والاتصالات
La poste (Infrastructure de base)	109	البريد (البنية التحتية)
La poste (Infrastructure de base) (suite)	110	البريد (البنية التحتية) يتبع
Service de la poste (Opérations financières)	111	خدمات البريد (العمليات المالية)
Télécommunication (Réseau et abonnés)	112	الاتصالات (الشبكة والمستخدمين)
Institutions financières	113	القطاع المصرفي
Evolution des points de vente selon l'activité commerciale	114	تطور عدد نقاط البيع حسب النشاط التجاري
Agences bancaires par délégation	115	وكالات الجهاز المصرفي حسب المعتمدية
Appui Au Développement	116	مساندة التنمية
Evolution de l'activité de la banque tunisienne de solidarité	117	تطور تدخلات البنك التونسي للتضامن
Projets de developpement integré à Manouba	118	مشاريع التنمية المندمجة بولاية منوبة
Projet de Développement Intégré : Délégation Tébourba	119	مشروع التنمية المندمجة : بمعتمدية طبرية
Projet de Développement Intégré : Délégation El Battam	120	مشروع التنمية المندمجة : بمعتمدية البطان
Programme régional de développement	121	البرنامج الجهوي للتنمية
Gouvernance	122	الحوكمة
Répartition des associations selon la délégation	123	توزيع الجمعيات حسب المعتمدية
Indicateurs de Gouvernance des Municipalités	124	مؤشرات تتعلق بالحوكمة حسب البلديات
Suite (Représentations graphique de certains indicateurs)	125	ملحق (خرائط مواضيعية ورسوم بيانية لبعض المؤشرات)

PRESENTATION DU GOUVERNORAT

تقديم الولاية

Le Gouvernorat de Manouba est situé dans la partie ouest du Grand Tunis dont il occupe 42.5 % de la superficie de la région et se présente comme principale région-relais entre la Capitale et le Nord-Ouest du pays grâce, notamment à l'autoroute Tunis- Oued Ezzerga.

Sa population évaluée à 428 mille habitants représentant 14.6 % seulement de celle du Grand Tunis. Cependant, le Gouvernorat observe un important afflux démographique et une forte expansion urbaine en raison de la raréfaction observée des réserves foncières de la Capitale et ses banlieues Nord et Sud.

Le dynamisme économique s'y distingue par l'enracinement des activités agricoles et le savoir faire des agriculteurs de la région conjugués à un potentiel en irrigué d'environ 26 mille hectares situés sur les terres fertiles de la basse vallée de la Medjerda. Ces atouts ont favorisé la diversification de la production et l'intégration de l'agriculture biologique dans le système productif agricole régional.

L'activité industrielle y est de même, de plus dynamiques grâce à ses nombreuses entreprises, notamment étrangères et l'important projet du parc d'activités économiques d'El Fejja pour les industries des produits finis en textile prévu en renfort aux 8 zones industrielles existantes.

L'artisanat est une activité distinctive du Gouvernorat et qui doit son essor principalement au village artisanal de DenDen et son épanouissement à ses 80 unités artisanales et une centaine d'artisans opérant dans diverses activités telles que les tapis, l'habit traditionnel et le textile manuel. De plus, l'institut des sciences du design, est susceptible de constituer une externalité positive pour le secteur.

En plus de son potentiel productif, La Manouba dispose d'un important potentiel pour le développement et la promotion du capital humain grâce à ses différents établissements universitaires, son nouveau centre des technologies de l'information et de la communication .

En outre, Le Gouvernorat de Manouba bénéficie d'importantes institutions sanitaires et sociales à vocation nationale en référence à l'environnement naturel écologique sain qui le caractérise.

تمثل ولاية منوبة الجزء الغربي لتونس الكبرى و تمسح 42.5% من مساحة الإقليم وهي تعتبر بذلك حلقة ربط رئيسية بين العاصمة والشمال الغربي خاصة عبر الطريق السيارة تونس-وادي الزرقاء.

يقطنها 428 ألف نسمة يمثلون 14.6 % من سكان تونس الكبرى غير أنها تشهد حركة نشيطة للتوسع العمراني باعتبار تقلص العقارات السكنية بالعاصمة وبالأحواز الشمالية و الجنوبية لتونس الكبرى

تتميز الحركية الاقتصادية بها بعراقة الأنشطة الفلاحية ومهنية فلاحية للمنطقة بالتوازي مع قطاع سقوي يغطي حوالي 26 ألف هكتار من الأراضي الخصبة للحوض السفلي لوادي مجردة. وقد أسهمت هذه العوامل في ادماج الفلاحة البيولوجية في المنظومة الفلاحية بالجهة.

كما تضم الجهة عديد المؤسسات الصناعية و خاصة منها الأجنبية وذات الرواج العالمي تتمركز ب 8 مناطق صناعية و ينتظر أن يشهد القطاع الصناعي نمو معتبر بفضل مشروع منطقة الأنشطة الاقتصادية بالفجة في إطار القطب التكنولوجي المنستير- الفجة للصناعات التكميلية للأقمشة.

وتبرز الصناعات التقليدية كقطاع مميز لولاية منوبة بفضل وجود القرية الحرفية بالدندان وحوالي 80 وحدة حرفية متعددة الاختصاصات كصناعة الزربية واللباس التقليدي والنسيج اليدوي والرسم على التحف...

كما سيكون لمعهد علوم التصميم والابتكار المحاذي لقرية الدندان انعكاس إيجابي على تطوير المنتج التقليدي بالجهة. وعلاوة على طاقاتها الإنتاجية، تحتوي الجهة على إمكانات هامة لتنمية رأس المال البشري والعناية به في مختلف المجالات الحياتية على غرار القطب الجامعي بمنوبة والمركز الحديث لتكنولوجيات المعلومات والاتصال إضافة إلى اختيار ولاية منوبة لتركيز عديد المؤسسات الصحية والاجتماعية باعتبار المناخ البيئي السليم الذي تتميز به.

أهم المؤشرات الاقتصادية والاجتماعية

Principaux indicateurs socio-économiques

Indicateurs	Unité	كامل البلاد		ولاية منوبة	المؤشرات
		Tunisie Entière	Gvt Manouba		
Nombre de délégations		279	8		عدد المعتمديات
Nombre de communes		350	10		عدد البلديات
Nombre de la population (RGPH 2024)	mille	11972.2	418.4	ألف	عدد السكان (التعداد العام للسكان والسكنى 2024)
Densité de la population	hab./km ²	77.4	373.8	س/كلم ²	الكثافة السكانية
Taux de Natalité 2022	%	12.5	12.0	%	نسبة الولادات المصرح بها سنة 2022
Taux de Mortalité 2022	%	6.9	6.6	%	نسبة الوفيات العامة سنة 2022
Taux d'accroissement naturel 2022	%	0.6	0.5	%	معدل الزيادة الطبيعية سنة 2022
Taux d'analphabétisme 10 ans et plus (RGPH 2024)	%	17.3	15.3	%	نسبة الأمية (تعداد 2024)
Population occupée selon la branche d'activité (RGPH 2014)					نسبة المشتغلين حسب القطاع (تعداد 2014)
Agriculture	%	10.5	15.9	%	الزراعة
Industrie Manufacturière	%	18.3	26.3	%	الصناعة المعملية
Industrie non Manufacturière	%	16.2	12.8	%	الصناعة غير المعملية
Services	%	54.9	44.9	%	الخدمات
Taux d'activité (2024)	%	48.1	49.6	%	نسبة النشاط (2024)
Taux de chômage (2024)	%	18.0	15.1	%	نسبة البطالة (2024)
Taux d'Electrification2024	%	97.6	97.5	%	نسبة التزويد العام سنة 2024
Taux de desserte en Eau Potable 2024	%	86.8	95.7	%	نسبة التزويد بالماء الصالح للشرب سنة 2024
Taux de Branchement au réseau ONAS 2024	%	61.9	78.9	%	نسبة الربط بشبكات التطهير سنة 2024
Nombre de lits pour 1000 habitants2023*		1.9	2.4		عدد الأسرة لكل 1000 ساكن سنة 2023 *
Nombre des lits dans les cliniques privées2023*		7821	--		عدد الأسرة في المصحات الخاصة سنة 2023 *
Nombre d'habitants par Bureau Postal 2023*	mille	10.9	15.8	ألف	عدد السكان لكل مكتب بريد سنة 2023 *
Nombre d'entreprises 10emplois et plus 2024		4623	129		عدد المؤسسات الصناعية 2024
Nombre d'entreprises totalement exportatrices 2024		2135	70		عدد المؤسسات الصناعية المصدرة كليا 2024

* Prévisionnel

Source: Institut National de la Statistique

* تقديرات

المصدر: المعهد الوطني للإحصاء

السكان وظروف عيش الأسر
Population
et Conditions de Vie des Ménages

تطور عدد السكان حسب المعتبرية
EVOLUTION DE LA POPULATION PAR DELEGATION

Délégation	2024			2023	المعتبرية
	Total - مجموع	Tot_Feminin-مجموع الاناث	Tot_masculin-مجموع الذكور		
Manouba	62945	32102	30843	66808	منوية
Daouar Hicher	88335	44082	44253	93706	دوار هيشر
Oued Elil	81040	40422	40618	79591	وادي الليل
Mornaguia	44764	22275	22489	50021	المرناقية
Borj Amri	21465	10759	10706	19164	برج العامري
Jedeida	52713	26147	26566	50751	الجديدة
Tebourba	46074	23051	23023	47513	طبرية
El Battane	21018	10431	10587	21031	البطان
Total	418354	209269	209085	428585	الولاية

المصدر : المعهد الوطني للإحصاء- التقديرات السكانية حسب المعتبريات والبلديات آخر سنة 2023 والتعداد العام للسكان والسكنى لسنة 2024

Source: I N S-Estimation de la Population par délégation (fin 2023) et RGPH 2024

تطور أهم مؤشرات ظروف عيش الأسر

EVOLUTION DES PRINCIPAUX INDICATEURS DES CONDITIONS DE VIE DES MENAGES

Indicateurs	2024	2023	مؤشرات
Taux de desserte en eau potable (%)			نسبة التزويد بالماء الصالح للشرب (%)
Ensemble milieux		100.0	المجموع
milieu non communal			وسط غير بلدي
Taux de branchement en eau potable(%)			نسبة ربط الأسر بشبكة الماء الصالح للشرب (%)
Ensemble milieux	95.7	99.3	المجموع
milieu non communal	89.47		وسط غير بلدي
Taux de branchement au réseau d'assainissement(%)			نسبة ربط الأسر بشبكة التطهير (%)
Ensemble milieux		81.3	المجموع
milieu non communal			وسط غير بلدي
Taux d'électrification (%)			نسبة التنوير (%)
Ensemble milieux	97.55	99.9	المجموع
milieu non communal	97.59		وسط غير بلدي

2022 probable et 2023 prévision

Source: Institut National de la Statistique
Commissariat Général au Développement Régional

2022 محتملة و 2023 تقديرية

المصدر : المعهد الوطني للإحصاء
المنشورية العامة للتنمية الجهوية

النهوض الاجتماعي 2024

Promotion sociale 2024

Délégation	المعوقون	جمعيات رعاية المعوقين	عدد الوحدات المحلية للنهوض الاجتماعي	العائلات المنتفعة بالتعريف المنخفضة للعلاج	الاعتمادات المخصصة للمتح القارة (أ.د)	العائلات المعوزة المنتفعة		المعتمدية
	Population infirme	Associations pour handicapés	Unités locales pour la promotion sociale	Familles bénéficiant du soin au tarif réduit	Budget réservé à l'aide financière en m.D	بمجانبة العلاج	بالمتح القارة (بما في ذلك المعوقين و المسنين)	
						Familles nécessiteuses bénéficiant		
						de la gratuité des soins	d'une aide financière (y compris vieillards et handicapés)	
Manouba	87	الجمعية العامة للقاصرين عن الحركة العضوية	1	1091	257200	752	791	منوبة
Oued Ellil	114	جمعية المعاقين بوادي الليل	1	2028	454050	1347	1391	وادي الليل
Djedaida	61	الاتحاد التونسي لعائلة الأشخاص القاصرين ذهنيا فرع الجديدة	1	1411	344720	1031	1059	الجديدة
Mornaguia	86	الاتحاد التونسي لعائلة الأشخاص القاصرين ذهنيا فرع المرناقية	1	2201	256660	761	789	المرناقية
Teborba	57	جمعية المعاقين بطبرية	1	3362	531610	1598	1635	طبرية
Douar Hicher	143	الجمعية التونسية لمساعدة الصم	1	3989	512250	1535	1576	دوار هيشر
Borj El Amri	39	جمعية حماية المصابين بالاكتماش القفصاتي والذهان الصببائي	1	1487	175990	521	540	برج العامري
El Battane	27	***	1	809	190670	563	585	البطان
Total	614		8	16378	2723150	8108	8366	كامل الولاية

Source: Direction régionale de la promotion sociale

الإدارة الجهوية للشؤون الاجتماعية

خصائص الهجرة

Caractéristiques migratoires

المهاجرين خلال الفترة نوفمبر 2019 و نوفمبر 2024 حسب الولاية
Les migrants entre Novembre 2019 et Novembre 2024 selon le gouvernorat

Gouvernorat	نسبة صافي الهجرة من جملة السكان (%) Taux de migration nette (%)	صافي الهجرة السنوي Solde migratoire annuel	صافي الهجرة Solde migratoire	المغادرين Sorties	الوافدين Entrées	عدد السكان المقيمين Population résidente	الولاية
TUNIS	-1.3	-2847	-14235	42289	28054	1075304	تونس
ARIANA	2.7	3561	17804	13790	31594	668553	أريانة
BEN AROUS	1.8	2570	12850	13635	26485	722835	بن عروس
MANOUBA	0.3	234	1168	8829	9997	418353	منوبة
NABEUL	0.3	578	2889	10575	13464	863173	نابل
ZAGHOUAN	-0.5	-181	-906	3350	2444	201064	زغوان
BIZERTE	-0.2	-211	-1054	7372	6318	607386	بنزرت
BEJA	-0.5	-286	-1432	5966	4534	311412	باجة
JENDOUBA	-1.1	-863	-4315	7708	3393	404350	جندوبة
LE KEF	-1.3	-614	-3071	6659	3588	237692	الكاف
SILIANA	-1.9	-830	-4151	7190	3039	216239	سليانة
SOUSSE	1.5	2248	11240	9500	20740	762281	سوسة
MONASTIR	0.8	986	4928	9053	13981	599765	المنستير
MAHDIA	0.4	382	1908	5695	7603	449983	المهدية
SFAX	0.1	157	786	11778	12564	1047467	صفاقس
KAIROUAN	-1.3	-1582	-7912	13579	5667	600799	القيروان
KASSERINE	-1.6	-1582	-7909	11315	3406	492737	القصرين
SIDI BOUZID	-1.0	-936	-4681	8919	4238	489990	سيدي بوزيد
GABES	0.0	-35	-173	7417	7244	410847	قابس
MEDENINE	0.5	533	2663	7312	9975	537255	مدنين
TATAOUINE	-0.5	-174	-872	3635	2763	162656	تطاوين
GAFSA	-0.9	-732	-3660	7928	4268	388777	قفصة
TOZEUR	-0.7	-160	-800	2167	1367	120032	توزر
KEBILI	-0.6	-213	-1066	2786	1720	183202	كبيلي

Source: I N S- RGPB 2024

المصدر : المعهد الوطني للإحصاء - التعداد العام للسكان والسكنى لسنة 2024

المهاجرون بين الولايات خلال الفترة نوفمبر 2019 و نوفمبر 2024 حسب ولايتي الإقامة في 2019 و 2024
Les migrants intergouvernorats entre Novembre 2019 et Novembre 2024 selon les gouvernorats de résidence en 2019 et en 2024

Gouvernorat de résidence 2019	المجموع Total	قبلي	توزر	قفصة	تطاوين	مدنين	قابس	سيدي بوزيد	القصرين	القيروان	صفاقس	المهدية	المنستير	سوسة	سليانة	الكاف	جندوبة	باجة	بنزرت	زغوان	نابل	منوبة	بن عروس	أريانة	تونس	ولاية الإقامة 2019
Tunis	42045	142	156	337	305	1055	626	345	530	557	1565	757	1180	1742	567	655	716	839	1248	290	2830	3357	9230	13016	0	تونس
Ariana	13706	27	55	89	59	328	196	74	133	186	397	224	254	310	237	203	367	403	543	92	626	1746	2068	0	5089	أريانة
Ben Arous	13545	54	54	111	192	433	234	161	183	255	361	277	354	392	327	258	219	317	304	310	2226	674	0	2097	3752	بن عروس
Manouba	8782	15	17	45	36	152	87	38	35	59	116	127	144	217	116	110	228	471	520	97	440	2	1053	1910	2747	منوبة
Nabeul	10501	27	24	125	57	215	149	121	143	532	476	438	497	1072	166	156	151	226	255	223		378	1583	1562	1925	نابل
Zaghuan	3328	9	6	16	16	29	34	29	16	136	44	71	145	396	121	33	39	151	125	0	438	109	674	220	471	زغوان
Bizerte	7333	16	29	80	42	117	104	52	70	110	168	174	325	343	111	115	250	420		63	386	782	627	1505	1444	بنزرت
Beja	5945	1	7	10	11	55	33	11	29	49	44	44	166	233	119	140	496		661	82	340	656	654	923	1181	باجة
Jendouba	7677	6	20	29	24	82	33	18	39	55	66	52	202	288	86	277	0	541	638	58	558	392	911	1732	1570	جندوبة
Le Kef	6643	20	7	39	19	67	35	27	239	57	220	81	285	400	208		280	205	294	48	473	271	1293	1032	1043	الكاف
Siliana	7165	5	14	35	4	62	24	57	104	165	79	84	604	615	0	316	108	225	148	221	416	233	1959	786	901	سليانة
Sousse	9418	52	41	183	63	304	182	356	344	1258	592	805	1625	0	174	130	91	135	181	190	520	140	613	591	848	سوسة
Monastir	9017	33	41	154	50	188	158	197	354	682	581	1427	0	2509	118	90	56	67	130	94	339	126	423	576	624	المنستير
Mahdia	5676	27	18	91	20	142	114	76	59	212	736	0	1280	1426	44	12	17	48	62	33	220	89	249	297	404	المهدية
Sfax	11775	119	77	281	210	907	785	1058	276	388	0	970	618	860	49	112	64	62	184	60	523	160	745	1684	1583	صفاقس
Kairouan	13524	16	16	116	45	255	114	222	118	0	856	478	2098	4779	198	75	55	93	181	255	1090	219	812	606	827	القيروان
Kasserine	11280	82	51	725	121	300	105	398	0	219	1154	316	1293	1740	195	655	74	90	187	87	442	188	1211	716	931	القصرين
Sidi Bouzid	8887	83	34	706	110	852	455	0	294	250	2371	269	557	1162	44	50	25	52	77	48	233	77	402	294	442	سيدي بوزيد
Gabes	7374	400	81	242	381	2059	0	149	54	84	919	160	329	364	20	25	17	40	89	48	238	79	444	540	612	قابس
Medenine	7271	183	45	222	775	0	1461	252	76	146	728	275	399	416	22	54	44	45	137	16	227	122	498	515	613	مدنين
Tataouine	3615	88	25	101	0	1334	478	66	30	32	141	59	141	128	22	28	21	28	47	7	134	33	277	171	224	تطاوين
Gafsa	7908	203	397	0	104	585	858	406	210	115	585	241	1034	946	33	40	17	32	186	59	509	73	385	468	422	قفصة
Tozeur	2157	102	0	321	38	91	185	46	24	30	114	96	201	175	19	19	7	11	46	22	131	22	154	126	177	توزر
Kebili	2784	0	138	179	67	309	760	33	12	26	182	136	200	158	14	5	15	6	36	27	85	29	101	126	140	قبلي
Total	227356	1710	1353	4237	2749	9921	7210	4192	3372	5603	12495	7561	13931	20671	3010	3558	3357	4507	6279	2430	13424	9957	26366	31493	27970	المجموع

Source: I N S- RGP 2024

المصدر : المعهد الوطني للإحصاء -التعداد العام للسكان والسكنى لسنة 2024

الهجرة الداخلية: توزيع المهاجرين حسب معتمدية الإقامة خلال الفترة 2019 و2024
Répartition des migrants selon la délégation de résidence

Délégation	الهجرة على مستوى المعتمديات migration au niveau délégation			المعتمدية
	صافي الهجرة Solde migratoire	المغادرون Sortants	الوافدون Entrants	
Mannouba	-1705	4919	3214	منوبة
Douar Hicher	601	2027	2628	دوار هيشر
Oued Ellil	1789	1607	3396	وادي الليل
Mornaguia	492	959	1451	المرناقية
Bourj El Amri	-183	476	293	برج العامري
Jdaida	559	798	1357	الجديدة
Tebourba	-441	1199	758	طبرية
El Battane	64	219	283	البطان
Total gouvernorat	1176	12204	13380	مجموع كامل الولاية
Total Tunisie	0	388291	388291	مجموع البلاد

Source: I N S- RGPH 2024

المصدر : المعهد الوطني للإحصاء -التعداد العام للسكان والسكنى لسنة 2024

الهجرة الخارجية: توزيع الوافدين و المغادرين خلال الفترة 2019-2024 حسب معتمدية الإقامة
Répartition des immigrants et des émigrants selon la délégation de résidence

Délégation	الهجرة الخارجية Migration extérieure			المعتمدية
	صافي الهجرة Solde migratoire	المغادرون الى الخارج émigrants	الوافدون من الخارج immigrants	
Mannouba	-636	191	827	منوبة
Douar Hicher	-653	116	769	دوار هيشر
Oued Ellil	-862	111	973	وادي الليل
Mornaguia	-314	51	365	المرناقية
Bourj El Amri	-102	20	122	برج العامري
Jdaida	-365	27	392	الجديدة
Tebourba	-348	59	407	طبرية
El Battane	-251	15	266	البطان
Total gouvernorat	-3531	590	4121	مجموع كامل الولاية
Total Tunisie	-121240	156497	35257	مجموع البلاد

Source: I N S- RGPH 2024

المصدر : المعهد الوطني للإحصاء -التعداد العام للسكان والسكنى لسنة 2024

القطاعات الاجتماعية
Secteurs Sociaux

التعليم

Enseignement

تطور عدد المدارس والقاعات بالمرحلة الأولى من التعليم الأساسي

Evolution du nombre d'écoles et des locaux classes du 1er cycle de l'enseignement de base

DELEGATION	قاعات		مدارس		المعتمدية
	2024	2023	2024	2023	
Manouba	132	130	13	13	منوبة
Douar Hicher	140	131	10	10	دوار هيشر
Oued Ellil	152	137	15	15	وادي الليل
Mornaguia	101	87	13	12	المرناقية
Borj El Amri	68	56	9	9	برج العامري
Djedaida	122	102	14	14	الجديدة
Teborba	126	112	15	15	طبرية
El Battan	60	53	8	8	البطان
GOUVERNORAT	901	808	97	96	الولاية

Source: Commissariat Régional de l'Education de Manouba

المصدر: المندوبية الجهوية للتربية بـمنوبة

تطور عدد المدارس الاعدادية والمعاهد الثانوية وقاعات التدريس بالمرحلة الثانية من التعليم الأساسي والتعليم الثانوي

Evolution du nombre des collèges et des lycées et des locaux classes du 2ème cycle de l'enseignement de base et de l'enseignement secondaire

DELEGATION	قاعات التدريس المختصة		قاعات التدريس		المدارس الاعدادية والمعاهد الثانوية		المعتمدية
	salles d'études spécialisées		Salles d'études générales		Collèges et lycées		
	2024	2023	2024	2023	2024	2023	
Manouba	97	89	217	213	10	10	منوبة
Douar Hicher	73	72	165	161	8	8	دوار هيشر
Oued Ellil	61	60	146	144	7	7	وادي الليل
Mornaguia	46	39	110	106	6	5	المرناقية
Borj El Amri	17	18	40	40	2	2	برج العامري
Djedaida	36	35	83	83	4	4	الجديدة
Teborba	64	58	142	146	7	7	طبرية
El Battan	19	18	49	50	2	2	البطان
GOUVERNORAT	413	389	952	943	46	45	الولاية

Source: Commissariat Régional de l'Education de Manouba

المصدر: المندوبية الجهوية للتربية بـمنوبة

تطور عدد التلاميذ والمدرسين بالمرحلة الأولى من التعليم الأساسي

Evolution du nombre des élèves et des enseignants du 1er cycle de l'enseignement de base

DELEGATION	Enseignants المدرسون				Elèves التلاميذ				المعتمدية
	منهم إناث fém	2024/2023	منهم إناث fém	2023/2022	منهم إناث fém	2024/2023	منهم إناث fém	2023/2022	
Manouba	235	299	245	313	2361	4915	2569	5283	منوبة
Douar Hicher	246	317	246	319	2938	6065	3044	6205	دوار هيشر
Oued Ellil	318	374	312	377	3209	6687	3338	6904	وادي الليل
Mornaguia	180	231	185	231	1852	3871	1856	3887	المرناقية
Borj El Amri	100	137	108	135	1075	2170	1076	2180	برج العامري
Jedeida	198	271	197	271	2408	5051	2515	5262	الجديدة
Téborba	190	260	193	265	2264	4579	2266	4609	طبربة
El Batane	94	120	92	122	917	1883	951	1943	البطان
GOUVERNORAT	1561	2009	1578	2033	17024	35221	17615	36273	الولاية

Source: Commissariat Régional de l'Education de Manouba

المصدر: المندوبية الجهوية للتربية بمنوبة

تطور عدد التلاميذ والمدرسين بالمرحلة الثانية من التعليم الأساسي والتعليم الثانوي
Evolution du nombre des élèves et des enseignants
du 2ème cycle de l'enseignement de base et de l'enseignement secondaire

DELEGATION	Enseignants المدرسون				Elèves التلاميذ				المعتمدية
	دونت منهم إناث fém	2024/2023	دونت منهم إناث fém	2023/2022	دونت منهم إناث fém	2024/2023	دونت منهم إناث fém	2023/2022	
Manouba	435	664	441	660	4756	9096	4552	8797	منوبة
Douar Hicher	238	385	237	389	3431	6231	3116	5717	دوار هيشر
Oued Ellil	284	415	291	473	3532	6622	3349	6359	وادي الليل
Mornaguia	188	292	181	286	2561	4575	2457	4427	المرناقية
Borj El Amri	48	83	52	87	973	1722	953	1694	برج العامري
Jedaida	131	213	133	226	2203	4222	2193	3999	الجديدة
Téborba	176	286	173	295	3191	5906	2961	5562	طبرية
El Battane	60	101	63	105	1009	1858	992	1844	البطان
GOUVERNORAT	1560	2439	1571	2521	21656	40232	20573	38399	الولاية

Source: Commissariat Régional de l'Education de Manouba

المصدر: المندوبية الجهوية للتربية بـمنوبة

تطور مؤشرات المرحلة الأولى من التعليم الأساسي

Evolution des indicateurs du 1er cycle de l'enseignement de base

Délégation	معدل التلاميذ لكل مدرس Elèves par Enseignant		متوسط كثافة الفصل Elèves par Classe		نسبة التداول على القاعات Taux d'occupation des locaux classes		المعتمدية
	2025/2024	2024/2023	2025/2024	2024/2023	2025/2024	2024/2023	
Manouba	16.4	16.9	25.0	25.7	1.6	1.7	منوبة
Douar Hicher	19.1	19.5	28.1	28.5	1.7	1.7	دوار هيشر
Oued Ellil	17.9	18.3	26.2	27.3	1.8	1.8	وادي الليل
Mornaguia	16.8	16.8	24.7	25.0	1.8	1.8	المرناقية
Borj El Amri	15.8	16.0	23.3	23.7	1.6	1.6	برج العامري
Jedeida	18.6	19.5	27.2	28.0	1.7	1.8	الجديدة
Téborba	17.6	17.4	26.0	26.0	1.6	1.6	طبرية
El Batane	15.7	16.0	23.3	24.0	1.6	1.5	البطان
GOUVERNORAT	17.6	17.8	25.9	26.7	1.7	1.7	الولاية

Source: Commissariat Régional de l'Education de Manouba

المصدر: المندوبية الجهوية للتربية بـمنوبة

تطور مؤشرات المرحلة الثانية من التعليم الأساسي والتعليم الثانوي

Evolution des indicateurs du 2ème cycle de l'enseignement de base et de l'enseignement secondaire

Délégation	معدل التلاميذ لكل مدرس		متوسط كثافة الفصل		المعتمدية
	Elèves par Enseignant		Elèves par Classe élève		
	2025/2024	2024/2023	2025/2024	2024/2023	
Manouba	13.7	13.3	28.7	28.4	منوبة
Douar Hicher	16.2	14.7	28.0	25.6	دوار هيشر
Oued Ellil	16.0	13.4	28.1	27.5	وادي الليل
Mornaguia	15.7	15.5	28.6	28.9	المرناقية
Borj El Amri	20.7	19.5	28.7	26.9	برج العامري
Jedaida	19.8	17.7	30.1	29.2	الجديدة
Téborba	20.7	18.8	30.1	28.0	طبرية
El Battane	18.4	17.5	26.1	26.3	البطان
GOUVERNORAT	17.70	16.31	28.60	27.60	الولاية

Source: Commissariat Régional de l'Education de Manouba

المصدر: المندوبية الجهوية للتربية بـمنوبة

تطور نسب النجاح إلى السنة الأولى للتعليم الثانوي والباكالوريا

Evolution des taux de réussite pour la 1ère année de l'enseignement secondaire et du BAC

Délégation	نسبة النجاح في البكالوريا Taux de réussite au BAC		نسبة النجاح في شهادة ختم التعليم الأساس (9أساسي)(*) Taux de réussite pour la 1ère A. secondaire		المعتمدية
	2024/2023	2023/2022	2024/2023	2023/2022	
Manouba	53.98	63.4	60.2	75.90	منوبة
Douar Hicher	47.10	48.8	42.5	49.49	دوار هيشر
Oued Ellil	48.60	55.5	52.5	60.28	وادي الليل
Mornaguia	44.98	61.9	40.2	46.46	المرناقية
Borj El Amri	40.57	52.9	52.6	44.44	برج العامري
Jedaida	44.83	58.1	41.4	40.57	الجديدة
Téborba	49.21	46.7	46.7	54.05	طبرية
El Battane	49.67	39.0	25.0	47.83	البطان
GOUVERNORAT	49.10	53.30	45.14	52.38	الولاية

Source : Commissariat Régional de l'Education de Manouba

المصدر: المندوبية الجهوية للتربية بـمنوبة

مرحلة ثانية تعليم أساسي و ثانوي- توزيع الناجحين في البكالوريا حسب الاختصاص 2024
2 éme cycle de base et secondaire - Répartition des bacheliers par spécialité 2024

DELEGATION	Sciences Expérimentales العلوم التجريبية									Mathématiques الرياضيات									المعمدية
	نسبة النجاح (%) Taux de réussite			عدد الناجحين Admis			عدد المترشحين Candidats			نسبة النجاح (%) Taux de réussite			عدد الناجحين Admis			عدد المترشحين Candidats			
	المجموع Total	إناث Fem	ذكور Mas	المجموع Total	إناث Fem	ذكور Mas	المجموع Total	إناث Fem	ذكور Mas	المجموع Total	إناث Fem	ذكور Mas	المجموع Total	إناث Fem	ذكور Mas	المجموع Total	إناث Fem	ذكور Mas	
Manouba	63.98	70.39	47.46	135	107	28	211	152	59	92.45	89.02	86.76	147	83	64	159	87	72	منوبة
Douar Hicher	46.62	67.50	22.06	69	54	15	148	80	68										دوار هيشر
Oued Ellil	57.73	71.21	29.03	56	47	9	97	66	31	68.2927	87.5	50	28	18	10	41	21	20	وادي الليل
Mornaguia	18.67	18.87	18.18	14	10	4	75	53	22	75	76.19	75	24	15	9	32	20	12	المرناقية
Borj El Amri	36.84	50.00	22.22	14	10	4	38	20	18										برج العامري
Jedaida	50.00	74.00	14.71	42	37	5	84	50	34										الجديدة
Téborba	51.19	51.39	50.00	43	37	6	84	72	12	84.6154	78.95	50	22	14	8	26	10	16	طبرية
El Battane	60.87	66.67	40.00	14	12	2	23	18	5										البيطان
GOUVERNORAT	50.92	61.45	29.32	387	314	73	760	511	249	85.6589	94.2029	75.8333	221	130	91	258	138	120	الولاية

Source: Ministère de L'Education - Directions Régionales de Manouba

المصدر: وزارة التربية - الإدارة الجهوية بمنوبة

مرحلة ثانية تعليم أساسي و ثانوي- توزيع الناجحين في البكالوريا حسب الإختصاص (بتبع 1)
 2 éme cycle de base et secondaire - Répartition des bacheliers par spécialité (Suite1)

DELEGATION	Techniques تقنية									Eco.Gestion إقتصاد و تصرف									المعتمدية
	نسبة النجاح (%) réussite			Admis عدد الناجحين			Candidats عدد المترشحين			نسبة النجاح (%) réussite			Admis عدد الناجحين			Candidats عدد المترشحين			
	المجموع Total	إناث Fém	ذكور Mas	المجموع Total	إناث Fém	ذكور Mas	المجموع Total	إناث Fém	ذكور Mas	المجموع Total	إناث Fém	ذكور Mas	المجموع Total	إناث Fém	ذكور Mas	المجموع Total	إناث Fém	ذكور Mas	
Manouba	37.60	50.00	34.69	91	23	68	242	46	196	37.39	53.66	22.94	163	110	53	436	205	231	منوبة
Douar Hicher	43.94	80.00	37.50	29	8	21	66	10	56	51.16	54.88	44.68	66	45	21	129	82	47	دوار هيشر
Oued Ellil	47.32	100.00	38.54	53	16	37	112	16	96	43.52	56.59	24.14	94	73	21	216	129	87	وادي الليل
Mornaguia	47.83	100.00	35.14	44	18	26	92	18	74	40.56	54.64	24.10	73	53	20	180	97	83	المرناقية
Borj El Amri										38.82	48.00	25.71	33	24	9	85	50	35	برج العامري
Jedaida	53.33	168.75	32.58	56	27	29	105	16	89	42.22	52.25	26.09	76	58	18	180	111	69	الجديدة
Téborba	44.94	70.59	38.89	40	12	28	89	17	72	48.37	63.56	29.90	104	75	29	215	118	97	طبرية
El Battane										56.67	58.97	52.38	34	23	11	60	39	21	البطان
GOVERNORAT	44.33	84.55	35.85	313	104	209	706	123	583	42.84	55.48	27.16	643	461	182	1501	831	670	الولاية

Source: Ministère de L'Education - Directions Régionales de Manouba

المصدر: وزارة التربية - الإدارة الجهوية ببنوبة

مرحلة ثانية تعليم أساسي و ثانوي- توزيع الناجحين في البكالوريا حسب الاختصاص (يتبع 2)
2 éme cycle de base et secondaire - Répartition des bacheliers par spécialité (Suite2)

DELEGATION	علوم الإعلامية									Lettres						أداب	المعتمدية			
	Sciences Informatiques			Admis عدد الناجحين			Candidats عدد المترشحين			Taux de (%) نسبة النجاح réussite			Admis عدد الناجحين					Candidats عدد المترشحين		
	المجموع Total	إناث Fémm	ذكور Mas	المجموع Total	إناث Fémm	ذكور Mas	المجموع Total	إناث Fémm	ذكور Mas	المجموع Total	إناث Fémm	ذكور Mas	المجموع Total	إناث Fémm	ذكور Mas			المجموع Total	إناث Fémm	ذكور Mas
Manouba	65.59	61.36	66.90	122	27	95	186	44	142	46.75	52.63	30.00	36	30	6	77	57	20	منوبة	
Douar Hicher	62.30	60.00	63.41	38	12	26	61	20	41	30.43	32.00	26.32	21	16	5	69	50	19	دوار هيشر	
Oued Ellil	56.41	100.00	48.48	22	6	16	39	6	33	41.00	47.89	24.14	41	34	7	100	71	29	وادي الليل	
Mornaguia	56.52	80.00	50.00	26	8	18	46	10	36	64.15	71.43	50.00	34	25	9	53	35	18	المرناقية	
Borj El Amri	40.00	55.56	33.33	12	5	7	30	9	21	54.55	68.75	16.67	12	11	1	22	16	6	برج العامري	
Jedaida										35.79	34.18	43.75	34	27	7	95	79	16	الجديدة	
Téborba	48.19	60.87	43.33	40	14	26	83	23	60	45.99	54.64	25.00	63	53	10	137	97	40	طبرية	
El Battane	66.67	100.00	61.54	10	2	8	15	2	13	32.08	32.50	30.77	17	13	4	53	40	13	البطان	
GOUVERNORAT	58.70	64.91	56.65	270	74	196	460	114	346	42.57	46.97	30.43	258	209	49	606	445	161	الولاية	

Source: Ministère de L'Education - Directions Régionales de Manouba

المصدر: وزارة التربية - الإدارة الجهوية بمنوبة

مرحلة ثانية تعليم أساسي و ثانوي- توزيع الناجحين في البكالوريا حسب الإختصاص (يتبع3)

2 éme cycle de base et secondaire - Répartition des bacheliers par spécialité (Suite3)

DELEGATION	المجموع									رياضة									المعتمدة
	نسبة النجاح (%)			عدد الناجحين			عدد المترشحين			نسبة النجاح (%)			عدد الناجحين			عدد المترشحين			
	المجموع	إناث	ذكور	المجموع	إناث	ذكور	المجموع	إناث	ذكور	المجموع	إناث	ذكور	المجموع	إناث	ذكور	المجموع	إناث	ذكور	
Total	Fém	Mas	Total	Fém	Mas	Total	Fém	Mas	Total	Fém	Mas	Total	Fém	Mas	Total	Fém	Mas		
Manouba	53.98	64.96	45.00	726	393	333	1345	605	740	94.12	92.86	95.00	32	13	19	34	14	20	منوبة
Douar Hicher	47.10	59.04	34.33	227	147	80	482	249	233										دوار هيشر
Oued Ellil	48.60	62.78	33.78	294	194	100	605	309	296										وادي الليل
Mornaguia	44.98	55.36	35.10	215	129	86	478	233	245										المرناقية
Borj El Amri	40.57	52.63	26.25	71	50	21	175	95	80										برج العامري
Jedaïda	44.83	58.20	28.37	208	149	59	464	256	208										الجديدة
Téborba	49.21	60.83	36.03	312	205	107	634	337	297										طبرية
El Battane	49.67	50.51	48.08	75	50	25	151	99	52										البطان
GOVERNORAT	49.10	60.33	37.70	2128	1317	811	4334	2183	2151	94.12	92.86	95.00	32	13	19	34	14	20	الولاية

Source: Ministère de L'Education - Directions Régionales de Manouba

المصدر: وزارة التربية - الإدارة الجهوية بمنوبة

تطور عدد المنقطعين بمختلف مراحل التعليم

Evolution des abandons dans les différents cycles de l'enseignement

Délégation	المرحلة الثانية من التعليم الأساسي والثانوي 2ème cycle de base et secondaire				المرحلة الأولى من التعليم الأساسي 1 er cycle de base				المعتمدية
	2025/2024		2024/2023		2025/2024		2024/2023		
	منهم إناث	المجموع - Total	منهم إناث	المجموع - Total	منهم إناث	المجموع - Total	منهم إناث	المجموع - Total	
Manouba	28	85	78	194	1	3	5	7	منوبة
Douar Hicher	120	246	121	234	1	3	0	2	دوار هيشير
Oued Ellil	78	242	143	326	5	15	3	15	وادي الليل
Mornaguia	63	169	55	156	1	3	1	3	المرناقية
Borj El Amri	27	83	35	74	1	6	1	4	برج العامري
Jedaida	45	124	46	145	2	3	1	5	الجديدة
Téborba	34	98	39	136	4	7	1	6	طبرية
El Battane	38	92	52	151	0	1	0	2	البطان
GOUVERNORAT	433	1139	569	1416	15	41	12	44	الولاية

Source: Ministère de L'Education - Directions Régionales de Manouba

المصدر: المندوبية الجهوية للتربية بـمنوبة

تطور أهم مؤشرات المرحلة الأولى من التعليم الأساسي الخاص

Evolution des indicateurs du 1 er cycle de base de l'enseignement privé

DELEGATION	Elèves		التلاميذ		Ecoles		المعتمدة
	2024/2023		2024/2023		2024	2023	
	منهم إناث	Total - المجموع	منهم إناث	Total - المجموع			
Manouba	2036	4132	2134	4257	14	14	منوبة
Douar Hicher							دوار هيشر
Oued Ellil	548	1100	562	1122	3	3	وادي الليل
Mornaguia	427	872	405	848	3	3	المرناقية
Borj El Amri			311	643			برج العامري
Jedaïda	324	652			4	4	الجديدة
Téborba							طبرية
El Battane							البطان
GOUVERNORAT	3335	6756	3412	6870	24	24	الولاية

Source: Ministère de L'Education - Directions Régionales de Manouba

المصدر: المندوبية الجهوية للتربية بـمنوبة

تطور أهم مؤشرات المرحلة الثانية من التعليم الأساسي والثانوي الخاص

Evolution des indicateurs du 2ème cycle de base et secondaire de l'enseignement privé

DELEGATION	Elèves		التلاميذ		Etablis. Privé	المعاهد الخاصة	المعتمدية
	2025/2024		2024/2023		2024	2023	
	منهم إناث	Total - المجموع	منهم إناث	Total - المجموع			
Manouba	858	2239	872	2112	10	10	منوبة
Douar Hicher							دوار هيشر
Oued Ellil	331	914	351	967	2	2	وادي الليل
Mornaguia	200	630	173	551	2	2	المرناقية
Borj El Amri	18	100	23	112	1	1	برج العامري
Jedaida							الجديدة
Téborba	80	324	63	299	1	1	طبرية
El Battane	32	240	40	261	1	1	البطان
GOVERNORAT	1519	4447	1522	4302	17	17	الولاية

Source: Ministère de L'Education - Directions Régionales de Manouba

المصدر: المندوبية الجهوية للتربية بـمنوبة

التعليم العالي

Enseignement Supérieur

تطور عدد الطلبة حسب المؤسسات الجامعية العمومية

Evolution du nombre des Etudiants selon les Etablissements Universitaires publics

Etablissement universitaire	منهم إناث		مجموع الطلبة		المؤسسة الجامعية
	Dont féminin		Nbre des étudiants		
	2025/2024	2024/2023	2025/2024	2024/2023	
Faculté des lettres, des arts et des humanités de la Manouba	3254	3075	4074	3904	كلية الآداب والفنون والإنسانيات بمنوبة
Ecole supérieure de commerce	1826	1721	2497	2412	المدرسة العليا للتجارة بمنوبة
Institut supérieur de comptabilité et d'administration des entreprises	1768	1828	2511	2655	المعهد الأعلى للمحاسبة وإدارة المؤسسات
Ecole supérieure des sciences et technologies du design	896	860	1197	1145	المدرسة العليا لعلوم وتكنولوجيات التصميم
Institut supérieur du sport et de l'éducation physique	518	587	1349	1471	المعهد العالي للرياضة والتربية البدنية بقصر سعيد
Institut de presse et des sciences de l'information	329	357	431	484	معهد الصحافة وعلوم الأخبار
Institut supérieur de documentation	433	410	528	482	المعهد الأعلى للتوثيق
Institut supérieur Multi média	707	685	1491	1424	المعهد العالي لفنون الملتيميديا
Ecole Nationale des sciences de l'informatique	433	406	900	822	المدرسة الوطنية لعلوم الاعلامية
Ecole supérieure de commerce électronique	597	531	1100	996	المدرسة العليا للتجارة الالكترونية (المدرسة العليا للاقتصاد الرقمي)
Institut supérieur de promotion des handicapés	224	183	238	202	معهد النهوض بالمعاقين (المعهد العالي للتربية المختصة)
Ecole National des Ingénieur Manouba (National Engineering School of Manouba)	95	79	132	103	المدرسة الوطنية للمهندسين
TOTAL	11080	10722	16448	16100	المجموع

Source : Instituts d'enseignement supérieur de la région de Manouba

المصدر: مؤسسات التعليم العالي بولاية منوبة

تطور مؤشرات التعليم العالي (العمومي)

Evolution des indicateurs de l'enseignement supérieur (public)

Etablissement universitaire	منهم إناث Dont féminin		مجموع المتخرجين Nombre des diplômés		منهم إناث Dont féminin		المسجلون الجدد Nouveaux inscrits		المؤسسة الجامعية
	2025/2024	2024/2023	2025/2024	2024/2023	2025/2024	2024/2023	2025/2024	2024/2023	
	Faculté des lettres, des arts et des humanités de la Manouba	412	699	486	859	950	713	1200	
Ecole supérieure de commerce	499	560	655	770	345	215	481	310	المدرسة العليا للتجارة بمنوبة
Institut supérieur de comptabilité et d'administration des entreprises	226	565	334	810	247	239	374	378	المعهد الاعلى للمحاسبة وادارة المؤسسات
Ecole supérieure des sciences et technologies du design	278	233	357	332	236	205	355	278	المدرسة العليا لعلوم وتكنولوجيا التصميم
Institut supérieur du sport et de l'éducation physique		147		448	74	154	192	368	المعهد العالي للرياضة والتربية البدنية بقصر سعيد
Institut de presse et des sciences de l'information	93	120	116	156	58	58	72	77	معهد الصحافة وعلوم الاخبار
Institut supérieur de documentation	69	129	78	138	173	134	225	162	المعهد الاعلى للتوثيق
Institut supérieur Multi média	168	143	360	360	141	125	380	302	المعهد العالي لفنون المتلميديا
ENSI		84		192					المدرسة الوطنية لعلوم الاعلامية
Ecole supérieure de commerce électronique	81	155	168	251	110	84	202	164	المدرسة العليا للتجارة الالكترونية (المدرسة العليا للاقتصاد الرقمي)
Institut supérieur de promotion des handicapés	44	39	47	44	43	46	45	48	معهد النهوض بالمعاقين (المعهد العالي للتربية المختصة)
Ecole National des Ingénieur Manouba (National Engineering School of Manouba)					25	42	41	59	المدرسة الوطنية للمهندسين
TOTAL	1870	2874	2601	4360	2402	2015	3567	3057	المجموع

Source : Instituts d'enseignement supérieur de la région de Manouba

المصدر: مؤسسات التعليم العالي بولاية منوبة

مؤسسات الخدمات الجامعية
Etablissements des services Universitaires

Etablissement universitaires (Cité / Foyer(public et privé)/ Restaurant)	عدد الأكلات الموزعة		مجموع المقيمين		عدد الأسرة		المؤسسات الجامعية (الحي الجامعي/المبيت) عمومي و خاص(مطعم)
	Nombre de repas distribués		nombre de résidents		Nombre de lits		
	2025/2024	2024/2023	2025/2024	2024/2023	2025/2024	2024/2023	
العمومي							
Foyer universitaire des filles Manouba			449		449		المبيت الجامعي للطالبت منوبة
Foyer universitaire yassamine Manouba			876		920		المبيت الجامعي البساتين بمنوبة
Foyer universitaire Ibn Zohr Manouba			644		644		المبيت الجامعي ابن زهر منوبة
Restaurant universitaire Ibn Zaydoun Manouba		359349					المطعم الجامعي ابن زيدون بمنوبة
Restaurant universitaire Houcine Jaziri Manouba		275022					المطعم الجامعي حسين الجزيري بمنوبة
TOTAL		634371		1969		2013	المجموع
الخاص							
Foyer universitaire privé "Alolfa"			89		120		المبيت الجامعي الخاص "الالفة"
TOTAL			89		120		المجموع

Source : Instituts d'enseignement supérieur de la région de Manouba

المصدر: مؤسسات التعليم العالي بولاية منوبة

التكوين المهني

Formation professionnelle

تطور مؤشرات التكوين المهني (الوكالة التونسية للتكوين المهني)
Evolution des indicateurs de la formation professionnelle (A.T.F.P)

Centre	طاقة الاستيعاب		عدد الاختصاصات		المركز
	Capacité		Nbre de spécialités		
	2024	2023	2024	2023	
CSF en engins des Chantiers de Manouba	720	800	16	12	المركز القطاعي للتكوين في الأشغال العمومية بالمرناقية
CSF en électronique de Denden	1040	1120	7	6	المركز القطاعي للتكوين في الإلكترونيك بالدندان
SCF en Habillement de Manouba	720	800	9	10	المركز القطاعي للتكوين في الإكساء بمنوبة
CFA de Oued Gueriana	في طور إعادة التهيئة	160	0	10	مركز التكوين والتدريب المهني بوادي قريانة
CFA en entiers artisanales d'El Battan	80	120	4	3	مركز التكوين والتدريب المهني بالبطان
TOTAL	2560	3000	36	41	المجموع

Source : L' Agence Tunisienne de la Formation Professionnelle de Manouba

المصدر : الوكالة التونسية للتكوين المهني بمنوبة

تطور مؤشرات التكوين المهني (الوكالة التونسية للتكوين المهني) (يتبع)
 Evolution des indicateurs de la formation professionnelle (A.T.F.P) (suite)

Centre	متهم إناث		عدد المتخرجين		متهم إناث		عدد المتكويين		المركز
	Dont féminins		Nombre de diplômés		Dont féminins		Nombre de formés		
	2025/2024	2024/2023	2025/2024	2024/2023	2025/2024	2024/2023	2025/2024	2024/2023	
CSF en engins des Chantiers de Manouba	0	3	283	330	7	3	488	731	المركز القطاعي للتكوين في الأشغال العمومية بالمرنافية
CSF en électronique de Denden	36	14	264	195	71	60	693	420	المركز القطاعي للتكوين في الإلكترونيك بالدندان
SCF en Habillement de Manouba	118	87	127	124	318	308	349	320	المركز القطاعي للتكوين في الإكساء بمنوبة
CFA de Oued Gueriana	41	71	113	150	101	240	282	343	مركز التكوين والتدريب المهني بوادي قزيالة
CFA en entiers artisanales d'El Battan	1	11	2	115	7	73	179	225	مركز التكوين والتدريب المهني بالبطان
TOTAL	196	186	789	914	504	684	1991	2039	المجموع

Source : L' Agence Tunisienne de la Formation Professionnelle de Manouba

المصدر : الوكالة التونسية للتكوين المهني بمنوبة

تطور مؤشرات التكوين المهني حسب المتدخل

Evolution des indicateurs de la formation professionnelle selon l'intervenant

Intervenant	طاقة الاستيعاب Capacité		عدد المراكز Nbre de centre		المتدخل
	2025/2024	2024/2023	2025/2024	2024/2023	
ATFP	2740	3000	5	5	الوكالة التونسية للتكوين المهني
Centres publics	180		3	3	المراكز العمومية
Centres privés	5000	4400	97	92	المراكز الخاصة
TOTAL	7920	7400	105	100	المجموع

Source : L' Agence Tunisienne de la Formation Professionnelle de Manouba

المصدر : الوكالة التونسية للتكوين المهني بمنوبة

تطور مؤشرات التكوين المهني حسب المتدخل (يتبع)

Evolution des indicateurs de la formation professionnelle selon l'intervenant (suite)

Intervenant	منهم إناث		عدد المتخرجين		منهم إناث		عدد المتكويين		المتدخل
	Dont féminins		Nombre de diplômés		Dont féminins		Nombre de formés		
	2025/2024	2024/2023	2025/2024	2024/2023	2025/2024	2024/2023	2025/2024	2024/2023	
ATFP	196	186	789	914	504	684	1991	2039	الوكالة التونسية للتكوين المهني
Centres publics			108				146		المراكز العمومية
Centres privés	18	22	26	44	690	779	986	1160	المراكز الخاصة
Total	214	208	923	958	1194	1463	3123	3199	مجموع الولاية

Source : Direction régionale de la formation professionnelle et de l'emploi/centres de formation dans la région

المصدر : الإدارة الجهوية للتكوين المهني والتشغيل ومراكز التكوين العمومية بالجهة بمنوبة

التشغيل
Emploi

تطور طلبات وعروض الشغل لفائدة الإطار
Evolution des demandes et des offres d'emploi (catégorie cadres)

DELEGATION	عروض الشغل Offres d'emploi		طلبات إضافية للشغل (المسجلون الجدد) Demandes Additionnelles d'emploi(nouveaux inscrits)		طلبات الشغل Demandes d'emploi				المعتمدية
	2024	2023	2024		2024		2023		
			منهم إناث dont fém	المجموع- Total	منهم إناث dont fém	المجموع- Total	منهم إناث dont fém	المجموع- Total	
Manouba	18	48	225	347	132	189	131	191	منوبة
Mornaguia	13	31	83	122	50	71	49	65	المرناقية
Douar Hicher	31	42	155	223	143	208	134	186	دوار هيشر
Oued Ellil	24	16	151	212	97	145	76	116	وادي الليل
Borj El Amri	2	2	23	36	14	23	20	31	برج العامري
Jedaïda	40	4	81	123	62	77	62	81	الجديدة
Tebourba	4	3	91	120	103	127	66	92	طبرية
El Battan	2	5	39	45	34	38	39	47	البطان
TOTAL	134	151	848	1228	635	878	577	809	المجموع

Source : Direction régionale de la formation professionnelle et de l'emploi Manouba

المصدر : الإدارة الجهوية للتكوين المهني والتشغيل بمنوبة

تطور طلبات وعروض الشغل لفائدة غير الإطارات

Evolution des demandes et des offres d'emploi (catégorie non cadres)

DELEGATION	عروض الشغل Offres d'emploi		طلبات إضافية للشغل (المسجلون الجدد) Demandes Additionnelles d'emploi(nouveaux inscrit)		طلبات الشغل Demandes d'emploi				المعتمدية
	2024	2023	2024		2024		2023		
			منهم إناث dont fém	المجموع - Total	منهم إناث dont fém	المجموع - Total	منهم إناث dont fém	المجموع - Total	
Manouba	26	27	149	322	87	189	67	156	منوبة
Mornaguia	53	50	90	211	29	87	24	72	المرتاقية
Douar Hicher	144	264	228	496	193	398	177	450	دوار هيشر
Oued Ellil	172	61	150	369	80	178	70	178	وادي الليل
Borj El Amri	11	3	58	110	23	42	14	38	برج العامري
Jedaida	5	18	145	366	58	135	53	138	الجديدة
Tebourba	35	32	141	361	114	247	76	164	طبرية
El Battan	2		76	180	36	88	27	78	البطان
TOTAL	448	455	1037	2415	620	1364	508	1274	المجموع

Source : Direction régionale de la formation professionnelle et de l'emploi Manouba

المصدر: الإدارة الجهوية للتكوين المهني والتشغيل بمنوبة

الصحة
Santé

التجهيزات الصحية بالقطاع العام (الجزء الأول)

Equipements sanitaires dans le secteur public (partie 1)

Délégation	عدد الأسرة Nombre de lits		قاعات العمليات Salles d'opérations		المستشفيات الجهوية و المحلية و الجامعية Hôpitaux Régionaux, de circonscription et universitaires		المعمدية
	2024	2023	2024	2023	2024	2023	
Manouba	964	964	8	8	2	2	منوبة
Douar Hicher							دوار هيشر
Oued Ellil							وادي الليل
Mornaguia							المرناقية
Borj El Amri							برج العامري
Jdaida							الجديدة
Teborba	34	34			1	1	طبرية
El Battane							البطان
Total Gouvernorat	998	998	8	8	3	3	كامل الولاية

Source: Direction Régionale de la santé

المصدر : الادارة الجهوية للصحة

التجهيزات الصحية بالقطاع العام (الجزء الثاني)

Equipements sanitaires dans le secteur public (partie 2)

Délégation	عدد المخابر		مراكز رعاية الأم والطفل		مراكز الصحة الأساسية		المعتدية
	Nombre de laboratoires		Centres de santé de base				
	2024	2023	2024	2023	2024	2023	
Manouba		2	1	1	6	2	منوبة
Douar Hicher		1			3	3	دوار هيشر
Oued Ellil		1			6	6	وادي الليل
Mornaguia		1			11	5	المرناقية
Borj El Amri						6	برج العامري
Jdaida		1			20	7	الجديدة
Teborba		1	1	1		7	طبرية
El Battane						5	البطان
Total Gouvernorat	0	7	2	2	46	41	كامل الولاية

Source: Direction Régionale de la santé

المصدر : الادارة الجهوية للصحة

التجهيزات الصحية بالقطاع الخاص (الجزء الأول)
Equipements sanitaires dans le secteur privé (partie 1)

Délégation	الصيدليات Pharmacies		العيادات الخاصة Cabinets de libre pratique		المصحات Cliniques		المعتمدية
	2024	2023	2024	2023	2024	2023	
Manouba	20	20	105	105			منوبة
Douar Hicher	13	14	22	22			دوار هيشر
Oued Ellil	12	12	17	17			وادي الليل
Mornaguia	8	8	13	12			المرناقية
Borj El Amri	4	4	5	5			برج العامري
Jdaida	7	7	13	13			الجديدة
Teborba	8	8	20	20			طبرية
El Battane	2	3	2	2			البطان
Total	74	76	197	196			كامل الولاية

Source: Direction Régionale de la santé

المصدر : الإدارة الجهوية للصحة

التجهيزات الصحية بالقطاع الخاص (الجزء الثاني)
Equipements sanitaires dans le secteur privé (partie 2)

Délégation	محلات تمريض Infirmeries		مراكز تصفية الدم Centres d'hémodialyse		عدد المخابر Nombre de laboratoires		المعتمدية
	2024	2023	2024	2023	2024	2023	
Manouba	8	8	3	3	6	7	منوبة
Douar Hicher	5	5	1	1	2	2	دوار هيشر
Oued Ellil	6	6			2	2	وادي الليل
Mornaguia	3	3			2	2	المرناقية
Borj El Amri	1	1					برج العامري
Jdaïda	1	1	1	1	2	2	الجديدة
Teborba	1	1			2	2	طبرية
El Battane							البطان
Total	25	25	5	5	16	17	كامل الولاية

Source: Direction Régionale de la santé

المصدر : الإدارة الجهوية للصحة

الإطار الطبي بالقطاع العام
Le personnel médical dans le secteur public

Délégation	صيدلة Pharmaciens		طب الأسنان Dentistes		اختصاص Spécialistes		طب عام Généralistes		المعتدية
	2024	2023	2024	2023	2024	2023	2024	2023	
Manouba	14	12	6	10	109	121	24	23	منوية
Douar Hicher			2	1			5	7	دوار هيشر
Oued Ellil			3	2			7	6	وادي الليل
Mornaguia				2				6	المرناقية
Borj El Amri			2				15	2	برج العامري
Jdaida				2				6	الجديدة
Teborba	2	4	5	2		4	23	17	طبرية
El Battane				1				1	البطان
Total	16	16	18	20	113	125	74	68	كامل الولاية

Source: Direction Régionale de la santé de

المصدر : الإدارة الجهوية للصحة ب

الإطار الطبي بالقطاع الخاص
Le personnel médical dans le secteur privé

Délégation	صياغة Pharmaciens		طب الأسنان Dentistes		اختصاص Spécialistes		طب عام Généralistes		المعتمدة
	2024	2023	2024	2023	2024	2023	2024	2023	
Manouba	20	20	45	49	46	53	42	52	منوبة
Douar Hicher	13	14	8	9	7	5	16	17	دوار هيشير
Oued Ellil	12	12	11	8	8	9	12	8	وادي الليل
Mornaguia	8	8	6	6	6	5	9	7	المرناقية
Borj El Amri	4	4	3	3		5	3	5	برج العامري
Jdaida	7	7	6	8	3	9	8	9	الجديدة
Teborba	8	8	7	11	13	8	8	8	طبرية
El Battane	2	3	3	2			2	2	البطان
Total	74	76	89	96	83	94	100	108	كامل الولاية

Source: Direction Régionale de la santé

المصدر : الإدارة الجهوية للصحة

الإطار شبه الطبي بالقطاع العام
Le personnel paramédical dans le secteur public

Délégation	مساعدو الصحة Auxiliaires		الممرضون Infirmiers		الفنيون السامون Techniciens supérieurs		المعتمدية
	2024	2023	2024	2023	2024	2023	
Manouba	90		536	48	295	9	منوبة
Douar Hicher	4	5	11	12	2	5	دوار هيشر
Oued Ellil			24	26	12	12	وادي الليل
Mornaguia		5		22		10	المرناقية
Borj El Amri	6	1	25	10	22	1	برج العامري
Jdaida				26		3	الجديدة
Teborba	19	10	119	74	50	36	طبرية
El Battane				9		1	البطان
Total	119	21	715	227	381	77	كامل الولاية

Source: Direction Régionale de la santé

المصدر : الإدارة الجهوية للصحة

الشباب والطفولة
Jeunesse et Enfance

الفضاءات الشبابية
Espaces de la jeunesse

Délégation	نوادي الشباب الريفي Clubs de la jeunesse rurale		maisons de jeunes دور الشباب				المعتدية		
			المنخرطون Adhérents		العدد Nombre				
	2024	2023	2024		2023				
			منهم إناث dont fém	المجموع- Total	منهم إناث dont fém	المجموع- Total			
Manouba				139	314	3	منوبة		
Douar Hicher				88	167	1	دوار هيشر		
Oued Ellil				92	211	2	وادي الليل		
Mornaguia				35	86	2	المرناقية		
Borj El Amri		1		72	183	2	برج العامري		
Djedaida						1	الجديدة		
Teborba		1		117	232	2	طبرية		
El Battan				28	92	1	البيطان		
Total Gouvernorat	0	2	0	0	571	1285	0	14	كامل الولاية

Source: Direction régionale de la jeunesse, du sport et de l'éducation physique de Manouba

المصدر : الإدارة الجهوية للشباب والرياضة والتربية البدنية بمنوبة

فضاءات الطفولة
Espaces de l'enfance

Délégation	محاضن مدرسية CRECHES SCOLAIRES		المحاضن الخاصة Crèches privées		Clubs d'enfants privés et publiques (نوادي الأطفال ورياض الأطفال (عمومي و خاص))								المعتمدية
					نوادي الأطفال الخاص Clubs d'enfants (Privés)		نوادي الأطفال عمومي Clubs d'enfants (Publiques)		نوادي الأطفال الخاص Clubs d'enfants (Privés)		نوادي الأطفال عمومي Clubs d'enfants (Publiques)		
	2024	2023	2024	2023	2024	2023	2024	2023	2024	2023	2024	2023	
Manouba	50	50	10	7	44	43					3	3	منوبة
Oued Ellil	45	46	2	1	27	26			2	2			وادي الليل
Douar Hicher	52	44			25	27			1	1			دوار هيشر
Mornaguia	39	35	1	1	20	19							المرناقية
Borj El Amri	10	12		1	5	4					1	1	برج العامري
Djedaida	21	18			23	22					1	1	الجديدة
Teborba	25	21		1	27	29							طبرية
El Battan	6	6			6	6							البطان
Total Gouvernorat	248	232	13	11	177	176			3	3	5	5	كامل الولاية

Source: Direction régionale de la jeunesse, du sport et de l'éducation physique de Manouba

المصدر : مصلحة الطفولة بمنوبة

الفضاءات الرياضية*
Espaces sportifs

Délégation	الملاعب الرياضية الخاصة		الملاعب الرياضية العمومية		القاعات الرياضية الخاصة		القاعات الرياضية العمومية		المعتمدة
	Terrains de sport privés	Terrains de sport publics	Terrains de sport publics	Terrains de sport privés	Salles de sport privées	Salles de sport publiques	Salles de sport publiques	Salles de sport privées	
	2024	2023	2024	2023	2024	2023	2024	2023	
Manouba				2		13		3	منوبة
Oued Ellil				1		10		3	دوار هيشر
Douar Hicher				6		14		2	وادي الليل
Borj El Amri				4		4			المرناقية
El Battan				5		1			برج العامري
Djedaida				4		5			الجديدة
Teborba				4		6		2	طبربة
Mornaguia				4		1			البطان
Total Gouvernorat			0	30	0	54	0	10	كامل الولاية

* اضافة الى وحدتي (02) تنشيط الاحياء ودار الشباب المتنقلة ودار الشباب المتنقلة المكلفة بالرحلات

Source : Commissariat Régional de la jeunesse et du sport de Manouba

المصدر : المندوبية الجهوية للشباب و الرياضة بمنوبة

الجمعيات الرياضية المدنية
Associations sportives civiles

Délégation	Associations sportives civiles الجمعية الرياضية المدنية				المعتمدة
	Licenciés المجازون		Nombre العدد		
	2024	2023	2024	2023	
Manouba		1195		13	منوبة
Oued Ellil		840		5	دوار هيشر
Douar Hicher		562		8	وادي الليل
Borj El Amri		288		5	المرناقية
El Battan		240		6	برج العامري
Djedaida		279		6	الجديدة
Teborba		380		6	طبرية
Mornaguia		206		3	البطان
Total Gouvernorat	0	3990	0	52	كامل الولاية

Source : Commissariat Régional de la jeunesse et du sport de Manouba

المصدر : المندوبية الجهوية للشباب و الرياضة بمنوبة

الثقافة
Culture

Espaces culturels الفضاءات الثقافية

Délégation	المهرجانات Festivals		المسارح Théâtres		دور الثقافة Maisons de culture		المكتبات العمومية Bibliothèques		المعتمدية
	2024	2023	2024	2023	2024	2023	2024	2023	
Manouba	11	14					3	3	منوبة
Dourar Hicher	14	5	1	1	1	1	2	2	دوار هيشر
Oued Ellil	4	2			1	1	1	1	وادي الليل
Mornaguia	12	8			1	1	1	1	المرناقية
Borj El Amri	13	5	1	1	1	1	1	1	برج العامري
Jdedaida	6	5			1	1	1	1	الجديدة
El Battan	13	4			1	1	1	1	البطان
Tebourba	10	8	1	1	1	1	1	1	طبرية
Total	83	51	3	3	7	7	11	11	المجموع

Source :Commissariat Régional de la culture et de la sauvegarde du patrimoine de Manouba

المصدر : المندوبية الجهوية للثقافة بمنوبة

المتاحف والمعالم الأثرية (2024)

Musées et Sites Archéologiques (2023)

Délégation	Monuments et Sites Archéologiques		Musées		المعتمدة
	عدد الزائرين	المعلم	عدد الزائرين	المتحف	
	Visiteurs	Monument	Visiteurs	Musée	
Manouba	غير محدد	قصر قبة النحاس - قصر مراد باي سقيفة خير الدين باشا- سبيل حمودة باشا قصر حمودة باشا - جابية زروق - قصر الوردة دار العراقي- دار الكاهية برج المصمودي- برج سانية المشماش قصر فرحات - قصر احمد باي - قصر الهداية برج شويخة - قصر بوعتور - مقام السيدة المنوبية قصر العربي زروق - قصر الناصر باي/برج جنينة برج التوكابري	20000	المتحف العسكري قصر الوردة	منوبة
Battan		معمل الشاشية - مركز تجويد الخيل- قنطرة البطان			البطان
Mornaguia		مقام سيدي علي الحطاب - مقام سيدي سعيد			المرناقية
Borj El Amri		سيدي غريب - الكنيسة الأثرية - هنشير المربع المقبرة الأثرية			برج العامري
Djedaida		قصر بوعتور - قصر لاقريني بشواط			الجديدة
Oued Ellil		الحنايا الرومانية			وادي الليل
Teborba		زاوية سيدي عيسى - زاوية سيدي علي عزوز كنيسة طبرية - ملعب المصارعة الدائري هنشير الداموس - موقع الأنصاري - الجامع الكبير المعالم الجنائزية "الحوانت" بموقع هنشير الجال الاثري الخان المائي الكبير بموقع هنشير الجال الاثر			طبرية

Source: Commissariat régional de la culture/ :Manouba

المصدر : المندوبية الجهوية للثقافة بمنوبة

الشؤون الدينية
Affaires religieuses

الشؤون الدينية - قطاع الكتاتيب
Affaires religieuses_Ecoles coraniques

Année:2024

السنة 2024

Délégation	Nombre d'enfants عدد الأطفال				Nbre de Muddebs عدد المؤدبين		عدد الكتاتيب Nbred'écoles coraniques	المعتمدية
	5ans	5سنوات	4ans	4سنوات				
	dont منهم إناث fém	المجموع Total	dont منهم إناث fém	المجموع Total	dont منهم إناث fém	المجموع Total		
Manouba	44	98	60	111	6	9	9	منوبة
DouarHicher	118	243	121	239	3	10	10	دوار هيشر
Oued Ellil	77	181	166	299	9	13	13	وادي الليل
Djedaida	73	110	160	308	11	14	14	الجديدة
Teborba	40	89	57	108	6	7	7	طبرية
El Battan	19	31	29	41	1	4	4	البطان
Mornaguia	71	139	79	201	6	10	16	المرناقية
Borj El Amri	32	59	51	70	4	7	7	برج العامري
Total	474	950	723	1377	46	74	80	المجموع

الشؤون الدينية - المعالم الدينية
Affaires religieuses - Monuments

Année 2024

سنة 2024

Délégation	Personnels الإطارات الدينية						Monuments religieuses المعالم الدينية		المعتمدية
	Prédicateurs الوعاظ		عدد القاتمين على الشؤون Autres	عدد المؤذنين Mouadhins	عدد أنمة الخمس Imam Khoms	عدد الأنمة الخطباء Imam Khatib	المساجد Mosquées	الجموع Mosquées	
	dont منهم إناث fém	Total المجموع							
Manouba	1	1	11	11	10	10		12	منوبة
DouarHicher	1	2	10	10	11	7		11	دوار هيشير
Oued Ellil	1	2	14	17	17	8	3	16	وادي الليل
Djedaida		1	18	14	13	11	3	16	الجديدة
Teborba	1	1	15	16	16	11	4	12	طبرية
El Battan	1	1	9	8	7	9		9	البطان
Mornaguia		1	14	14	13	15		16	المرناقية
Borj El Amri	1	1	7	5	8	8		11	برج العامري
Total	6	10	98	95	95	79	10	103	المجموع

القطاعات المنتجة
Secteurs Productifs

الفلاحة
Agriculture

تطور استغلال البحيرات الجبلية
Evolution de l'exploitation des Lacs Collinaires

DELEGATION	الكمية المستغلة Exploitation		المخزون إلى آخر السنة (ألف متر مكعب) Reserve (mille m3)		طاقة الخزن (ألف متر مكعب) Capacité de rétention (mille m3)		عدد البحيرات Nbre de lacs		المعمدية
	2024	2023	2024	2023	2024	2023	2024	2023	
DouarHicher			5	10	36	36	1	1	دوار هيشر
Oued Ellil			17	76	145	145	3	3	وادي الليل
Mornaguia			40	37	95	95	3	3	المرناقية
Borj El Amri			86	125	340	340	9	9	برج العامري
Djedaida			17	17	30	30	1	1	الجديدة
Teborba			74	119	256	256	8	8	طبرية
El Battan			25	68	125	125	4	4	البطان
TOTAL	-	-	264	452	1027	1027	29	29	المجموع

Source : Commissariat Régional au Développement Agricole

المصدر: المندوبية الجهوية للتنمية الفلاحية

تطور الموارد المائية حسب المائدة السطحية
Evolution des ressources hydriques par nappe phréatique

Nom de nappe	الاستغلال (م.م3)		الموارد (م.م3)		عدد الآبار		اسم المائدة
	2024	2023	2024	2023	2024	2023	
Bas vallee de madgerda	5.79	5.79	8.24	8.24	831	831	الحوض السفلي لوادي مجردة
Oued chafrou	6.78	6.78	6.2	6.2	990	990	وادي شافرو
Manouba	0.56	0.56	5.69	5.69	516	516	منوبة
Oued Tine	0.06	0.06	2.41	2.41	3	3	وادي التين
TOTAL	13.19	13.19	22.54	22.54	2340	2340	المجموع

Source : Commissariat Régional au Développement Agricole de Manouba

المصدر : المندوبية الجهوية للتنمية الفلاحية بمنوبة

تطور الموارد المائية حسب المائدة العميقة
Evolution des ressources hydriques par nappe profonde

Nom de la nappe	الاستغلال (م.م3)		الموارد (م م 3)		عدد الآبار		اسم المائدة
	Exploitation (Mm3)		Ressources (Mm3)		Nbre de puits		
	2024	2023	2024	2023	2024	2023	
Bas vallee de madgerda	1.07	1.07	11.7	11.7	58	58	الحوض السفلي لوادي مجردة
Oued chafrou	2.94	2.94	7.9	7.9	106	106	وادي شافرو
Manouba	0.83	0.83	0.9	0.9	31	31	منوبة
Oued Tine							وادي التين
Total	4.48	4.48	20.5	20.5	195	195	المجموع

Source : Commissariat Régional au Développement Agricole de Manouba

المصدر : المندوبية الجهوية للتنمية الفلاحية بمنوبة

تطور مساحة الأراضي الفلاحية حسب المؤهلات

Evolution de superficie des Terres Agricoles selon la vocation

Unité : ha

الوحدة : هك

DELEGATION	الغابات و المراعي Forêts et parcours		أراضي غير صالحة للزراعة Terres non labourables		الأراضي المحترثة Terres agricoles		المعمدية
	2024	2023	2024	2023	2024	2023	
Manouba			415	395	655	655	منوبة
Douar Hicher	530	530	820	785	625	625	دوار هيشر
Oued Ellil	400	400	800	765	5450	5450	وادي الليل
Mornaguia	960	960	3085	2950	20340	20340	المرناقية
Borj El Amri	710	710	2060	1970	12850	12850	برج العامري
Djedaida	520	520	620	590	16530	16530	الجديدة
Teborba	7100	7100	4115	3935	19500	19500	طبربة
El Battan	2530	2530	1035	990	12050	12050	البطان
TOTAL	12750	12750	12950	12380	88000	88000	المجموع

Source : Commissariat Régional au Développement Agricole de Manouba

المصدر : المندوبية الجهوية للتنمية الفلاحية بمنوبة

تطور المساحات السقوية العمومية حسب المعتمدية
Evolution des Périmètres Publics Irrigués selon la Délégation

Unité : Ha

الوحدة: هك

DELEGATION	المساحات المستغلة		المساحات المروية		المساحات القابلة للري		المعتمدية
	Superficies exploitées		Superficies irriguées		Superficies irrigables		
	2024	2023	2024	2023	2024	2023	
Manouba	355	363	130	153	395	395	منوبة
Douar Hicher					-	-	دوار هيشر
Oued Ellil	1536	1578	565	657	1715	1715	وادي الليل
Mornaguia	989	1012	360	422	1100	1100	المرناقية
Borj El Amri	2485	2548	917	1062	2770	2770	برج العامري
Djedaida	6521	6679	2400	2792	7260	7260	الجديدة
Teborba	2358	2420	865	1007	2630	2630	طبرية
El Battan	3286	3367	1210	1407	3660	3660	البطان
TOTAL	17530	17967	6447	7500	19530	19530	المجموع

Source : Commissariat Régional au Développement Agricole de Manouba

المصدر: المندوبية الجهوية للتنمية الفلاحية بمنوبة

تطور المساحات السقوية الخاصة حسب المعتمدية

Evolution des Périmètres Irrigués Privés selon la Délégation

Unité : Ha

الوحدة : هكتار

DELEGATION	المساحات المستغلة		المساحات المروية		المساحات القابلة للري		المعتمدية
	Superficies exploitées		Superficies irriguées		Superficies irrigables		
	2024	2023	2024	2023	2024	2023	
Manouba	45	50	26	35	55	55	منوبة
Douar Hicher	20	27	14	19	30	30	دوار هيشر
Oued Ellil	120	135	70	96	150	150	وادي الليل
Mornaguia	385	423	218	301	470	470	المرناقية
Borj El Amri	770	846	436	601	940	940	برج العامري
Djedaida	1165	1283	661	912	1425	1425	الجديدة
Teborba	820	900	464	640	1000	1000	طبرية
El Battan	1145	1260	650	896	1400	1400	البطان
TOTAL	4470	4924	2539	3500	5470	5470	المجموع

Source : Commissariat Régional au Développement Agricole de Manouba

المصدر: المندوبية الجهوية للتنمية الفلاحية بمنوبة

تطور مؤشرات المساحات السقوية
Evolution des indicateurs des périmètres irrigués

DELEGATION	Taux d'exploitation (%)		نسبة الاستغلال (%)		Taux d'intensification (%)		نسبة التكتيف (%)		المعمدية
	Privé خاص	Public عمومي	Public عمومي	Privé خاص	Privé خاص	Public عمومي	Public عمومي		
	2024	2023	2024	2023	2024	2023	2024	2023	
Manouba	81.8	90	89.9	92	51.4	64	41.2	38.8	منوبة
Douar Hicher	66.7	90			47	64			دوار هيشر
Oued Ellil	80	90	89.6	92	51.4	64	40.7	38.3	وادي الليل
Mornaguia	81.9	90	89.9	92	49	64	40.7	38.3	المرناقية
Borj El Amri	81.9	90	89.7	92	53	64	40.7	38.3	برج العامري
Djedaida	81.8	90	89.8	92	48.1	64	40.9	38.5	الجديدة
Teborba	82	90	89.7	92	45.7	64	40.7	38.3	طبرية
El Battan	81.8	90	89.8	92	45.7	64	40.8	38.4	البطان
TOTAL	82.0	90	90	92	50	64	41	38	المجموع

Source : Commissariat Régional au Développement Agricole de Manouba

المصدر: المندوبية الجهوية للتنمية الفلاحية بمنوبة

تطور المساحات المزروعة حسب الاستغلال (هك)
Evolution de la superficie agricole selon l'exploitation (Ha)

DELEGATION	أشجار مثمرة Arboriculture		زراعات صناعية Cultures Industrielles		الخضروات Maraîchage		المعتمدية
	2024	2023	2024	2023	2024	2023	
Manouba	48	47			35	33	منوبة
Douar Hicher	19	19			11	10	دوار هيشر
Oued Ellil	828	816			63	59	وادي الليل
Mornaguia	1781	1756	35	20	84	79	المرناقية
Borj El Amri	921	909			175	165	برج العامري
Djedaida	2310	2279	240	150	432	405	الجديدة
Teborba	1935	1908	700	450	100	94	طبرية
El Battan	2522	2487	125	80	554	520	البطان
TOTAL	10364	10221	1100	700	1454	1365	المجموع

Source : Commissariat Régional au Développement Agricole de Manouba

المصدر: المندوبية الجهوية للتنمية الفلاحية بمنوبة

تطور المساحات المزروعة حسب الاستغلال (هـ) (يتبع)
Evolution de la superficie agricole selon l'exploitation (Ha) (suite)

DELEGATION	زيتون Olives		الأعلاف Fourrages		بقول Légumineuses		الحبوب Céréaliculture		المعمدية
	2024	2023	2024	2023	2024	2023	2024	2023	
Manouba	25	25	452	194	28	27	145	123	منوبة
Douar Hicher	55	55	75	57			87	70	دوار هيشر
Oued Ellil	1555	1554	883	678	28	27	775	657	وادي الليل
Mornaguia	2306	2306	1863	1431	63	61	10533	8925	المرناقية
Borj El Amri	3008	3008	2006	1541	188	183	5825	4935	برج العامري
Djedaida	702	702	4734	3636	182	176	6685	5665	الجديدة
Teborba	2470	2506	2946	2262	658	639	9010	7636	طبرية
El Battan	1710	1704	1513	1162	44	43	2890	2451	البطان
TOTAL	11831	11860	14472	10961	1191	1156	35950	30462	المجموع

Source : Commissariat Régional au Développement Agricole de Manouba

المصدر: المندوبية الجهوية للتنمية الفلاحية

تطور الإنتاج النباتي حسب الصنف (طن)
Evolution de la Production Végétale selon l'Espèce (tonne)

DELEGATION	أشجار مثمرة Arboriculture		زراعات صناعية Cultures Industrielles		الخضروات Maraîchage		المعتمدية
	2024	2023	2024	2023	2024	2023	
Manouba	950	2192			720	532	منوبة
Douar Hicher	200	659			215	459	دوار هيشر
Oued Ellil	3600	6343			1295	918	وادي الليل
Mornaguia	4650	8040	30	11	1730	1160	المرناقية
Borj El Amri	6400	10960			3600	2535	برج العامري
Djedaida	13525	23087	220	128	8860	6528	الجديدة
Teborba	11500	19578	635	309	2060	1406	طبرية
El Battan	12700	21630	115	53	11380	8397	البطان
TOTAL	53525	92489	1000	501	29860	21935	المجموع

Source : Commissariat Régional au Développement Agricole de Manouba

المصدر: المندوبية الجهوية للتنمية الفلاحية بمنوبة

تطور الإنتاج النباتي حسب الصنف (طن)
Evolution de la Production Végétale selon l'Espèce (tonne)

DELEGATION	زيتون Olives		الأعلاف Fourrages		بقول(جافة وخضراء) Légumineuses		الحبوب Céréaliculture		المعتمدية
	2024	2023	2024	2023	2024	2023	2024	2023	
Manouba	35	94	2034	797	21	8	201	26	منوبة
Douar Hicher	75	86	407	159			100	13	دوار هيشر
Oued Ellil	900	1040	4718	1849	21	8	804	105	وادي الليل
Mornaguia	1300	766	9192	3603	52	19	7034	916	المرناقية
Borj El Amri	1380	1462	10657	4177	145	54	8039	1046	برج العامري
Djedaida	550	837	25137	9852	140	52	11857	1543	الجديدة
Teborba	980	969	15619	6122	571	211	15575	2027	طبرية
El Battan	1480	3346	8037	3150	39	15	4019	523	البطان
TOTAL	6700	8600	75801	29709	989	367	47629	6199	المجموع

Source : Commissariat Régional au Développement Agricole de Manouba

المصدر: المندوبية الجهوية للتنمية الفلاحية بـمنوبة

تطور تربية الماشية حسب الصنف (أنثى منتجة)
Evolution du Cheptel selon l'Espèce (femelle productive)

DELEGATION	Camélidés الإبل		Caprins ماعز		Ovins أغنام		Bovins أبقار		المعمدية
	2024	2023	2024	2023	2024	2023	2024	2023	
Manouba			202	91	1878	1433	60	65	منوبة
Douar Hicher			308	382	2709	2261	100	146	دوار هيشر
Oued Ellil			1256	886	11859	10785	1582	1564	وادي الليل
Mornaguia			1380	1397	21069	26215	1979	2330	المرناقية
Borj El Amri			1259	1535	33234	39176	1795	2450	برج العامري
Djedaida			2533	1725	35872	41480	3589	3772	الجديدة
Teborba			3767	4502	29051	41035	2495	2946	طبرية
El Battan			2145	1482	22528	15115	1790	2377	البطان
TOTAL			12850	12000	158200	177500	13390	15650	المجموع

Source : Commissariat Régional au Développement Agricole de Manouba

المصدر: المندوبية الجهوية للتنمية الفلاحية بمنوبة

تطور تربية الماشية الصغرى
Evolution du petit élevage

DELEGATION	أجباح نحل (جيج) Apicultures (ruches)		أرانب (أمهات) Cunicultures (unités)		دواجن (ألف وحدة) Avicultures (1000 unités)		المعتدية
	2024	2023	2024	2023	2024	2023	
Manouba	60	60					منوبة
Douar Hicher							دوار هيشر
Oued Ellil	366	400	40	37	404	424	وادي الليل
Mornaguia	161	175	135	60	1253	1346	المرناقية
Borj El Amri	275	300	420		342	310	برج العامري
Djedaida	393	436		34	873	873	الجديدة
Teborba	1437	1570			3268	3256	طبرية
El Battan	458	500		320	293	293	البطان
TOTAL	3150	3441	595	451	6433	6502	المجموع

Source : Commissariat Régional au Développement Agricole de Manouba

المصدر : المندوبية الجهوية للتنمية الفلاحية بمنوبة

تطور الإنتاج الحيواني حسب الصنف (طن)
Evolution de la Production Animale selon l'Espèce (tonne)

DELEGATION	حليب(1000 لتر) Lait(1000L)		لحوم بيضاء Viandes blanches		لحوم حمراء Viandes rouges		المعتمدية
	2024	2023	2024	2023	2024	2023	
Manouba	161	152			24	27	منوبة
Douar Hicher	360	341			51	57	دوار هيشر
Oued Ellil	3862	3657	634	640	406	455	وادي الليل
Mornaguia	5754	5449	6645	6698	602	675	المرناقية
Borj El Amri	6049	5729	718	724	882	989	برج العامري
Djedaida	9315	8821	1336	1347	1130	1267	الجديدة
Teborba	7274	6889	4847	4885	984	1102	طبربة
El Battan	5870	5559	526	530	592	664	البطان
TOTAL	38645	36597	14706	14824	4671	5236	المجموع

Source : Commissariat Régional au Développement Agricole de Manouba

المصدر: المندوبية الجهوية للتنمية الفلاحية بمنوبة

تطور الانتاج الحيواني حسب الصنف (طن) (يتبع)
Evolution de la Production Animale selon l'Espèce (tonne) (suite)

DELEGATION	عسل Miel		بيض (ألف وحدة) Œufs (1000 unités)		صوف Laine		المعتمدية
	2024	2023	2024	2023	2024	2023	
Manouba	0.4	0.36			2.6	2.9	منوبة
Douar Hicher					4	4	دوار هيشر
Oued Ellil	2.6	2.4			11.8	13.2	وادي الليل
Mornaguia	1.1	1.056	137760	155172	38.2	42.6	المرناقية
Borj El Amri	1.9	1.8	74855	64400	40.6	45.3	برج العامري
Djedaida	2.8	2.616	9753	9753	32.9	36.7	الجديدة
Teborba	10.1	9.42			35.4	39.5	طبرية
El Battan	3.2	3	25358	25358	50	55.8	البطان
TOTAL	22.1	20.7	247726	254683	215.4	240.3	المجموع

Source : Commissariat Régional au Développement Agricole de Manouba

المصدر: المندوبية الجهوية للتنمية الفلاحية بمنوبة

تطور وتوزيع الاستثمارات المصادق عليها من صنفى (أ, ب)
Evolution et répartition des investissements des catégories "A" et "B" agréées

Délégation	مواطن الشغل Emploi		حجم الاستثمار (م.د) Investissements (M.D)		عدد المشاريع Nbre de projets		المعتمدية
	2024	2023	2024	2023	2024	2023	
Manouba							منوبة
Oued Ellil	3	2	0.262336	0	3	2	وادي الليل
Douar Hicher	1		0.051		1		دوار هيشر
Djedaida	2	1	1.041251	2.078	13	8	الجديدة
Teborba	15	2	1.487475	0.599	3	4	طبرية
El Battan	4	1	0.2232	0.206	4	2	البطان
El Mornaguia	2	1	0.530977	0.126	5	1	المرناقية
Borj El Amri	1	2	0.683237	7.537	5		برج العامري
Total	28	9	4.279476	11	34	17	المجموع

Source: A.P.I.A/

المصدر: وكالة النهوض بالاستثمارات الفلاحية ل

توزيع المشاريع الفلاحية من صنفى "ب" و"ج" حسب المعتمدية
Répartition des projets agricoles des catégories "B" et "C" par délégation

Année: 2024

السنة: 2024

Délégation	المشاريع المنجزة Projets réalisés			المشاريع المصادق عليها Projets approuvés			المشاريع المصرح بها Projets déclarés			المعتمدية
	مواطن الشغل	الاستثمار (م.د)	العدد	مواطن الشغل	الاستثمار (م.د)	العدد	مواطن الشغل	الاستثمار (م.د)	العدد	
	Emplois	Investissement (mD)	Nombre	Emplois	Investissement (mD)	Nombre	Emplois	Investissement (mD)	Nombre	
Manouba	0	0	0	0	0	0	0	1.003686	5	منوبة
Oued Ellil	2	0.224256	2	3	0.262336	3	0	2.866803	12	وادي الليل
Douar Hicher	1	0.051	1	1	0.051	1	1	0.176391	2	دوار هيشر
Djedaida	7	0.288475	8	2	1.041251	13	0	8.684952	29	الجديدة
Teborba	0	0.032475	2	15	1.487475	3	56	8.573484	28	طبرية
El Battan	1	0.061	1	4	0.2232	4	79	5.491517	22	البطان
El Mornaguia	0	0.348379	3	2	0.530977	5	0	5.842843	16	المرناقية
Borj El Amri	1	0.528013	4	1	0.683237	5	16	7.804265	24	برج العامري
Total	12	1.533598	21	28	4.279476	34	152	40.443941	138	المجموع

Source: Direction régionale de l'A.P.I.A/

المصدر: وكالة النهوض بالاستثمارات الفلاحية

توزيع المشاريع الفلاحية من صنفى "ب" و"ج" حسب القطاع
Répartition des projets agricoles des catégories "B" et "C" selon le secteur

Année: 2024

السنة: 2024

Secteur	المشاريع المنجزة Projets réalisés			المشاريع المصادق عليها Projets approuvés			المشاريع المصرح بها Projets déclarés			القطاع
	مواطن الشغل	الاستثمار (م.د)	العدد	مواطن الشغل	الاستثمار (م.د)	العدد	مواطن الشغل	الاستثمار (م.د)	العدد	
	Emplois	Investissement (mD)	Nombre	Emplois	Investissement (mD)	Nombre	Emplois	Investissement (mD)	Nombre	
Agriculture	10	1.413598	19	26	4.00476	30		35.153476	109	الفلاحة
Pêche et aquaculture										الصيد البحري وتربية الأحياء المائية
Première transformation	0	0	0				0	2.5	1	التحويل الأولي
Services agricoles	2	0.12	2	2	0.279	4	3	2.789965	2	الخدمات الفلاحية
Total	12	1.533598	21	28	4.28376	34	3	40.443441	112	المجموع

Source: Direction régionale de l'A.P.I.A

المصدر: وكالة النهوض بالاستثمارات الفلاحية

تطور معاصر زيت الزيتون

Evolution du nombre des huileries

Délégation	طاقة الخزن بالطن		طاقة التحويل طن/24س		عدد المعاصر		المعتمدية
	Capacité de stockage en T		Capacité de transformation T/24h		Nbre de huileries		
	2024	2023	2024	2023	2024	2023	
Manouba							منوبة
Douar Hicher							دوار هيشر
Oued Ellil	385	385	150	150	3	3	وادي الليل
Mornaguia	370	370	119	119	2	2	المرناقية
Borj El Amri	45	45	34	34	2	2	برج العامري
Djedaida	408	408	50	50	2	2	الجديدة
Teborba	330	330	57	57	4	4	طبرية
El Battan	120	120	40	40	1	1	البطان
Total	1658	1658	450	450	14	14	المجموع

Source : Commissariat Régional au Développement Agricole de Manouba

المصدر: المندوبية الجهوية للتنمية الفلاحية بمنوبة

مراكز تجميع الحليب حسب المعتمدية
Evolution de la collecte du lait par délégation

Délégation	الكمية المجمعة (1000 لتر)		طاقة التبريد لتر/يوم		مراكز التجميع		المعتمدية
	Quantité collectée (1000L)		capacité de refroidissement (Litre /jour)		Centres de collecte		
	2024	2023	2024	2023	2024	2023	
Manouba							منوبة
Douar Hicher							دوار هيشر
Oued Ellil	928089	960322	20000	20000	1	1	وادي الليل
Mornaguia	237834	169595	5200	5200	1	1	المرناقية
Borj El Amri	4989461	10893616	31000	31450	1	1	برج العامري
Djedaida		167315		20000	1	1	الجديدة
Teborba	3610225	2771494	16000	16000	1	1	طبرية
El Battan	2790306	1526283	13000	13000		1	البطان
Total	12555915	16488625	85200	105650	5	6	المجموع

Source : Commissariat Régional au Développement Agricole de Manouba

المصدر: المندوبية الجهوية للتنمية الفلاحية بمنوبة

الطاقة
Energie

استهلاك الطاقة الكهربائية حسب الاستعمال (ضغط منخفض)
Consommation de l'énergie électrique selon l'usage (Basse tension)

Unité: Million KWH

الوحدة : مليون كيلوات /ساعة

Délégation	الاستهلاك الفلاحي Usage Agricole		الاستهلاك الصناعي Usage industriel		الاستهلاك المنزلي Usage domestique		المعمدية
	2024	2023	2024	2023	2024	2023	
Manouba	484760	494504	136526	139270	28738164	29315819	منوبة
Denden	3556	3628	124762	127270	15818949	16136920	الندندان
Douar Hicher	193783	197678	125512	128035	36571222	37306326	دوار هيشر
Oued Ellil	1170914	1194450	130269	132888	32089203	32734215	وادي الليل
Mornaguia	1070232	1091744	121664	124109	18438669	18809298	المرناقية
Borj El Amri	2154540	2197847	30930	31552	8951307	9131234	برج العامري
Djedaida	7365433	7513482	351308	358370	27534396	28087853	الجديدة
Teborba	1882316	1920152	136936	139689	19188977	19574687	طبرية
Bassatine	64796	27511	3910	3989	1033302	1054072	البساتين
El Battan	2182150	2226012	85609	87329	8754356	8930323	البطان
Total	16572480	16867008	1247426	1272501	197118545	201080747	كامل الولاية

Source : Steg

المصدر : الشركة التونسية للكهرباء و الغاز

استهلاك الطاقة الكهربائية (ضغط متوسط)
Consommation de l'énergie électrique (Moyenne tension)

Unité: Million KWH

الوحدة : مليون كيلوات /ساعة

Délégation	الاستهلاك أخرى Autres Usage		Pompage		الاستهلاك الصناعي Usage industriel		المعمدية
	2024	2023	2024	2023	2024	2023	
Manouba	12104863	11785545		482180	1393799	1308635	منوية
DenDen	1785322	1783513		255637	316195	317385	الدندان
Douar Hicher	7020474	7393119	2616472	2241196	28061115	2059540	دوار هيشر
Oued Ellil	1589600	5813323	654697	13311445	25076523	24399047	وادي الليل
Mornaguia	3681128	3440636	85688	2675385	13982267	13512563	المرناقية
Borj El Amri	2847642	2644044	328049	3243570	10618623	6798698	برج العامري
Jedaida	2963642	2722750		2235411	15941098	16035331	الجديدة
Teborba	3068566	3009444	288283	3411140	4726920	4959765	طبربة
El Bassatine	1771683	1412044		16608	5392366	3834584	البساتين
El Battan	116744	117032	10800	2836239	1350458	1308635	البطان
Total	36949664	40121450	3983989	30708811	106859364	74534183	كامل الولاية

Source : Steg

المصدر : الشركة التونسية للكهرباء و الغاز

استهلاك الغاز و عدد المشتركين (ضغط منخفض)

Consommation du gaz de ville et nombre des abonnés (Basse pression)

Unité: Mille de metre cube

الوحدة : ألف متر مكعب

Délégation	الاستهلاك Consommation		المشتركون Abonnés		المعمدية
	2024	2023	2024	2023	
Manouba	4077283	4423410	10572	10400	منوبة
DenDen	1783679	1876643	5325	5278	الددان
Douar Hicher	3925442	4090067	15994	15838	دوار هيشر
Oued Ellil	3364779	3593366	12365	12167	وادي الليل
Mornaguia	1682498	2037472	6488	6414	المرناقية
Borj El Amri	260135	400806	959	950	برج العامري
Jedaida	974696	1085636	2253	2238	الجديدة
Teborba	1899		3		طبرية
El Battan	5909		11		البطان
Total	16076320	17507400	53970	53285	كامل الولاية

Source : Steg

المصدر : الشركة التونسية للكهرباء و الغاز

**استهلاك الغاز و عدد المشتركين (ضغط متوسط)
Consommation du gaz de ville et nombre des abonnés moyenne pression)**

Unité: Million de thermies

الوحدة : مليون وحدة حرارية

Délégation	الاستهلاك		المشتركون		المعتمدية
	Consommation		Abonnés		
	2024	2023	2024	2023	
Manouba	8722189	10165901	28	28	منوبة
DenDen	66156	87233	1	1	الذندان
Douar Hicher	13375721	14884134	18	18	دوار هيشر
Oued Ellil	114882864	103551044	16	12	وادي الليل
Mornaguia	16915290	23969427	7	7	المرناقية
Borj El Amri	4077122	1117908	2	2	برج العامري
Jedaida					الجديدة
Teborba					طبربة
Bassatine					البساتين
El Battan					البطان
Total	158039342	153775647	72	68	كامل الولاية

Source : Steg

المصدر : الشركة التونسية للكهرباء و الغاز

استهلاك الماء الصالح للشرب حسب الاستعمال
Consommation d'eau potable par usage

Unité: Milliers de mètres cubes

الوحدة : ألف متر مكعب

Délégation	استهلاكات اخرى Autre Usage		الاستهلاك الصناعي Usage industriel		الاستهلاك المنزلي Usage domestique		المعتمدية
	2024	2023	2024	2023	2024	2023	
Manouba	32	32	46	46	3960	3963	منوبة
DouarHicher	17	17	845	840	2930	2938	دوار هيشر
Oued Ellil	21	20	98	98	2802	2804	وادي الليل
Djedaida	13	15	73	72	1670	1675	الجديدة
Teborba	18	19	46	45	1463	1465	طبرية
El Battan	15	16	36	36	625	628	البطان
Borj El Amri	19	21	42	42	1055	1060	برج العامري
Mornaguia	20	22	144	143	2920	2922	المرناقية
Total Gouvernorat	155	162	1330	1322	17425	17455	كامل الولاية

Source : SONEDE Manouba

المصدر: الشركة الوطنية لاستغلال وتوزيع المياه لإقليم بولاية منوبة

البيئة ونوعية الحياة
Environnement
et Qualité de la Vie

مؤشرات حول البيئة وجودة الحياة
INDICATEURS D'ENVIRONNEMENT ET QUALITE DE LA VIE

INDICATEURS	في طور الإنجاز en cours de réalisation	المؤشرات	
		2024	2023
Gestion des déchets solides			
Décharges contrôlés			1
Centres de transfert			2(جديدة وطيرية)
Quantité de déchets collectés par les sociétés de recyclage (en T)			كمية النفايات المرفوعة من قبل شركات الرسكلة (طن)
Assainissement des eaux usées			تطهير المياه المستعملة
Stations d'épuration	3	3	عدد محطات التطهير
Station de pompage		24	عدد محطات الضخ
Taux de branchement au réseau ONAS (milieu communal)	1.39	95	نسبة الربط بشبكة التطهير بالوسط البلدي (%)
Quantités des eaux en Mm3	1.39	4.132	كمية المياه المجمعة (م3)
Quantités des eaux traitées en Mm3		4.132	كمية المياه المعالجة (م3)
		0.032	كمية المياه المعالجة المعاد استعمالها (م3)
Utilisation des eaux traitées en irrigation			المياه المعالجة المستعملة في الري الفلاحي
Quantité en Mm3			الكمية (م3)
Superficie irriguée (Ha)			المساحة المروية (هك)
terrains de golf			ملاعب صولجان
Terres Agricoles			أراضي فلاحية
Autre,,,,,,,,,			أراضي أخرى
Espaces verts			المساحات الخضراء
Espaces verts par Habitant en milieu urbain en m2		15.27	مساحة المناطق الخضراء لكل ساكن في الوسط الحضري (م2/س)
Parcs urbains		1	عدد المنتزهات الحضرية
Superficie Globale en Ha		20	المساحة الجمالية للمنتزهات (هك)
Superficie Aménagée en Ha		13	المساحة المهيأة للمنتزهات (هك)
Qualité de l'air		1	نوعية الهواء
Station fixe de contrôle de la qualité de l'air			عدد المحطات الثابتة لمراقبة نوعية الهواء
Forêts et diversification biologique			الغابات والتنوع البيولوجي
Parcs nationaux en Ha			مساحة الحدائق الوطنية (جزيرتي زميرة وزميرة) (هك)
Réserves naturelles en Ha			مساحة المحميات الطبيعية (هك)
Plantation Forestière et Pâturages en Ha			الغراسات الغابية والرعية (هك)
Exploitation Agricole: Terres Agricoles irriguées par technique d'économie de l'eau			الاستغلال الزراعي : الأراضي الفلاحية المروية المجهزة بتقنيات الاقتصاد في الماء
Superficies Agricoles en Ha			المساحة (هك)
en %			النسبة (%)
Superficie des terres réservées à l'agriculture biologique en Ha			المساحة المخصصة للفلاحة البيولوجية (هك)

Source: CRDA; arrondissement municipalités (Gouvernorat de Manouba); ONAS-

المصدر: المندوبية الجهوية للتنمية الفلاحية ب، دائرة البلديات بمركز الولاية، الديوان الوطني للتطهير ب
* المصب المراقب ببحر شاكير

تطور عدد المشتركين بشبكة التطهير وعدد محطات التطهير والضخ

Evolution du nombre d'abonnés et des stations d'épuration et de pompage

Ville	طول الشبكة(كم)		محطات الضخ Stations de pompage		عدد المنتفعين بشبكة التطهير Nbre des bénéficiaires au réseau d'Assainissement		محطات التطهير Stations d'épuration	
	2024	2023	2024	2023	2024	2023	العدد	المدن المتبناة
Manouba	354	354			11672	11589		منوبة
Denden					8528	8469		الدندان
Douar Hicher			1	1	18764	18632		دوار هيشر
Oued Ellil			3	3	17597	17473		وادي الليل
Jdaida	285	285	8	8	10685	10609	1	الجديدة
Teborba			6	6	9965	9895	1	طبرية
El Battane			2	2	1885	1872		البطان
Mornaguia			2	2	9426	9360	1	المرناقية
Borj El Amri					1483	1472		برج العامري
Elfejja bassatine			1	1	1167	1159		الفجة البساتين
TOTAL	639	639	23	23	91172	90530	3	كامل الولاية

Source: ONAS - District du gouvernorat

المصدر: الديوان الوطني للتطهير

الصناعة والمناطق الصناعية
Industrie et Zones Industrielles

توزيع المؤسسات الصناعية
Répartition des entreprises industrielles

Délégation	صناعات الإلكترونيك والكهرباء والكهر ومنزلية		الصناعات الميكانيكية والتعدينية		صناعة مواد البناء والخزف والبلور		الصناعات الغذائية والفلاحية		مجموع المؤسسات الصناعية		المعتمدية
	IEEE		IMM		IMCCV		I.A.A		Total entreprises industrielles		
	2024	2023	2024	2023	2024	2023	2024	2023	2024	2023	
Manouba	2	2	0	0	0	0	1	1	6		منوبة
Douar Hicher	2	2	5	5	2	2	1	2	66		دوار هيشر
Oued Ellil	2	2	0	0	0	0	5	5	9		وادي الليل
Mornaguia	3	3	6	6	0	0	4	5	25		المرناقية
Borj El Amri	0	0	0	0	0	0	2	1	3		برج العامري
jedaïda	0	0	3	3	0	0	3	3	11		الجديدة
Teborba	1	1	0	0	1	1	3	2	6		ظيرية
El Battan	0	0	0	0	0	0	3	3	3		البطان
Total Gouvernorat	10	10	14	14	3	3	22	22	0	129	كامل الولاية

Source: APII

المصدر : وكالة النهوض بالصناعة والتجديد

توزيع المؤسسات الصناعية (يتبع)
Répartition des entreprises industrielles (suite)

Délégation	صناعات مختلفة		صناعة الجلود والأحذية		صناعة الخشب والخفاف و التآثيث		صناعة النسيج والملابس		الصناعات الكيماوية		المعمدية
	ID		ICC		IBLA		I.T.H		Industries Chimiques		
	2024	2023	2024	2023	2024	2023	2024	2023	2024	2023	
Manouba		0		0	1	1	1	1	1	1	منوبة
Douar Hicher	2	2	2	3	2	2	39	43	5	5	دوار هيشر
Oued Ellil		0		0		0	2	2		0	وادي الليل
Mornaguia	2	2	1	1		0	4	4	4	4	المرناقية
Borj El Amri		0		0		0	2	1	2	1	برج العامري
jedaida	2	2		0		0	3	3		0	الجديدة
Teborba		0		0		0	1	2		0	طبرية
El Battan		0		0		0	0	0		0	البطان
Total Gouvernorat	6	6	3	4	3	3	52	56	12	11	كامل الولاية

Source: APII

المصدر : وكالة النهوض بالصناعة والتجديد

توزيع اليد العاملة الصناعية
Répartition des employés industriels

Délégation	صناعات الإلكترونيك والكهرباء والكهرومنزلية		الصناعات الميكانيكية والمعدنية		صناعة مواد البناء والخزف والبلور		الصناعات الغذائية والفلاحية		مجموع اليد العاملة الصناعية		المعمدية
	IEEE		IMM		IMCCV		I.A.A		Total employés industriels		
	2024	2023	2024	2023	2024	2023	2024	2023	2024	2023	
Manouba	45	66		0			16	16	279	300	منوبة
Douar Hicher	128	133	1199	1175	53	66	26	40	6369	6565	دوار هيشر
Oued Ellil	1557	1527		0			1318	1474	3035	3140	وادي الليل
Mornaguia	1569	1342	661	653		0	754	766	3034	3262	المرتافية
Borj El Amri		0		0		0	62	50	239	180	برج العامري
jedaïda		0	1606	1391		0	155	189	2015	1772	الجديدة
Teborba	100	100		0	24	24	146	26	394	345	طبرية
El Battan		0		0		0	122	115	122	115	البطان
Total Gouvernorat	3399	3168	3466	3219	77	90	2599	2676	15487	15679	كامل الولاية

Source: APII

المصدر : وكالة النهوض بالصناعة والتجديد

توزيع اليد العاملة الصناعية (يتبع)
Répartition des employés industriels (suite)

Délégation	صناعات مختلفة		صناعة الجلود والأحذية		صناعة الخشب والخفاف و التآثيث		صناعة النسيج والملابس		الصناعات الكيماوية		المعتمدية
	ID		ICC		IBLA		I.T.H		Industries Chimiques		
	2024	2023	2024	2023	2024	2023	2024	2023	2024	2023	
Manouba		0		0	33	33	65	65	120	120	منوبة
Douar Hicher	74	59	589	832	42	42	3946	3956	312	262	دوار هيشر
Oued Ellil		0		0		0	160	139		0	وادي الليل
Mornaguia	100	40	15	15		0	270	278	165	168	المرناقية
Borj El Amri		0		0		0	153	120	24	10	برج العامري
jedaïda	84	84		0		0	170	108		0	الجديدة
Teborba		0		0		0	124	195		0	طبرية
El Battan		0		0		0		0		0	البيطان
Total Gouvernorat	258	183	604	847	75	75	4888	4861	621	560	كامل الولاية

Source: APII

المصدر : وكالة النهوض بالصناعة والتجديد

توزيع المؤسسات الصناعية المصدرة كليا
Répartition des entreprises industrielles totalement exportatrices

Délégation	صناعات الإلكترونيك والكهرباء والكهرومنزلية		الصناعات الميكانيكية والمعدنية		صناعة مواد البناء والخزف والبلور		الصناعات الغذائية والفلاحية		مجموع المؤسسات الصناعية		المعمدية
	IEEE		IMM		IMCCV		I.A.A		Total entreprises industrielles		
	2024	2023	2024	2023	2024	2023	2024	2023	2024	2023	
Manouba	1	1	0	0	0	0	0	0	2	2	منوبة
Douar Hicher	1	1	3	3	0	0	0	0	41	46	دوار هيشر
Oued Ellil	1	1	0	0	0	0	0	0	2	2	وادي الليل
Mornaguia	3	3	1	1	0	0	3	3	12	12	المرناقية
Borj El Amri	0	0	0	0	0	0	0	0	2	1	برج العامري
jedaïda	0	0	1	1	0	0	3	3	7	7	الجديدة
Teborba	1	1	0	0	0	0	2	1	4	4	طبرية
El Battan	0	0	0	0	0	0	0	0		0	البطان
Total Gouvernorat	7	7	5	5	0	0	8	7	70	74	كامل الولاية

Source: APII

المصدر : وكالة النهوض بالصناعة والتجديد

توزيع المؤسسات الصناعية المصدرة كليا (يتبع)
Répartition des entreprises industrielles totalement exportatrices (suite)

Délégation	صناعات مختلفة		صناعة الجلود والأحذية		صناعة الخشب والخفاف و التآثيث		صناعة النسيج والملابس		الصناعات الكيماوية		المعتمدة
	ID		ICC		IBLA		I.T.H		Industries Chimiques		
	2024	2023	2024	2023	2024	2023	2024	2023	2024	2023	
Manouba		0		0		0	1	1	0	0	منوبة
Douar Hicher		0	2	3		0	34	38	1	1	دوار هيشر
Oued Ellil		0		0		0	1	1	0	0	وادي الليل
Mornaguia	1	1	1	1		0	3	3	0	0	المرناقية
Borj El Amri		0		0		0	2	1	0	0	برج العامري
jedaïda		0		0		0	3	3	0	0	الجديدة
Teborba		0		0		0	1	2	0	0	طبرية
El Battan		0		0		0	0	0	0	0	البطان
Total Gouvernorat	1	1	3	4	0	0	45	49	1	1	كامل الولاية

Source: APII

المصدر : وكالة النهوض بالصناعة والتجديد

توزيع اليد العاملة الصناعية بالمؤسسات المصدرة كليا
Répartition des employés industriels aux entreprises totalement exportatrices

Délégation	صناعات الإلكترونيك والكهرباء والكهرومنزلية		الصناعات الميكانيكية والتعدينية		صناعة مواد البناء والخزف والبلور		الصناعات الغذائية والفلاحية		مجموع اليد العاملة الصناعية		المعتمدة
	IEEE		IMM		IMCCV		I.A.A		Total employés industriels		
	2024	2023	2024	2023	2024	2023	2024	2023	2024	2023	
Manouba	35	50	0						100	115	منوية
Douar Hicher	92	97	1136	1133					5462	5793	دوار هيشر
Oued Ellil	1407	1407							1457	1457	وادي الليل
Mornaguia	1613	1342	484	484			558	558	3020	2688	المرناقية
Borj El Amri									153	120	برج العامري
jedaïda			150	150			155	189	475	447	الجديدة
Teborba	100	100					131	11	355	306	طبرية
El Battan											البطان
Total Gouvernorat	3247	2996	1770	1767			844	758	11022	10926	كامل الولاية

Source: APII

المصدر : وكالة النهوض بالصناعة والتجديد

توزيع اليد العاملة الصناعية بالمؤسسات المصدرة كليا (يتبع)
Répartition des employés industriels aux entreprises totalement exportatrices (suite)

Délégation	صناعات مختلفة		صناعة الجلود والأحذية		صناعة الخشب والخفاف و التآثيث		صناعة النسيج والملابس		الصناعات الكيماوية		المعمدية
	ID		ICC		IBLA		I.T.H		Industries Chimiques		
	2024	2023	2024	2023	2024	2023	2024	2023	2024	2023	
Manouba							65	65			منوبة
Douar Hicher			589	832			3585	3671	60	60	دوار هيشر
Oued Ellil							50	50			وادي الليل
Mornaguia	30	30	15	15			260	259			المرناقية
Borj El Amri							153	120			برج العامري
jedaïda							170	108			الجديدة
Teborba							124	195			طبربة
El Battan								0			البيطان
Total Gouvernorat	30	30	604	847			4407	4468	60	60	كامل الولاية

Source: APII

المصدر : وكالة النهوض بالصناعة والتجديد

معطيات حول المناطق الصناعية (المساحة والمقاسم)
Zones Industrielles (Superficies + Lotissements)

zone Industrielle	Délégation	Lotissements vendus المقاسم المباعة				المقاسم Lotissements	المساحة المهياة (هك) Superficie Aménagée en ha	المعتمدة	المنطقة الصناعية
		المساحة (هك) Superficie en ha		العدد Nombre					
		2024	2023	2024	2023				
ksar said	DouarHicher		62		123			دوار هيشر	قصر سعيد
Teborba	Teborba		10		27			طبرية	طبرية
Djedaida	Djedaida		12		24			الجديدة	الجديدة
Mornaguia-el fejja	Mornaguia		176		226			المرناقية	المرناقية الفجة
Borj El khalsi	Mornaguia		12		7			المرناقية	المرناقية برج الخلصي
Mornaguia1	Mornaguia		3.5		7			المرناقية	المرناقية 1
Mornaguia2	Mornaguia		28.5		12			المرناقية	المرناقية 2
Borj El Amri	Borj El Amri		2.6		11			برج العامري	برج العامري
Total		0	306.6	0	437	0.0	0.0	المجموع	

Source: AFI + Communes

المصدر: ; الوكالة العقارية الصناعية

المؤسسات بالمناطق الصناعية حسب الجنسية ونظام التصدير

Répartition des entreprises dans les ZI selon la nationalité et le régime d'exportation

Zone Industrielle	مصدرة كليا		أجنبية		مجموع المؤسسات الصناعية		المنطقة الصناعية
	Totalement Exportatrices		Etrangères		Entreprises industrielles		
	2024	2023	2024	2023	2024	2023	
Manouba	2	2			6	7	منوبة
DouarHicher	41	46			60	65	دوار هيشر
Oued ellil	2	2			9	9	وادي الليل
Teborba	4	4			6	5	طبرية
Djedaida	7	3			11	8	الجديدة
Mornaguia el fejja							المرناقية الفجة
Mornaguia borj el khalsi	12	11			24	23	المرناقية برج الخلصي
Mornaguia1							المرناقية 1
Mornaguia2							المرناقية 2
Borz El Amri	2	1			6	3	برج العامري
el battane					3	3	البطان
Total	70	69			125	123	المجموع

Source: Direction Régionale de l'APII /

المصدر : الإدارة الجهوية لوكالة النهوض بالصناعة والتجديد

السياحة والصناعات التقليدية
Tourisme et artisanat

توزيع الحرفيين المتحصلين على وصول تسجيل حرفية بولاية منوبة حسب المصنعية والاختصاص
L'artisanat(Cumul)

Délégation	توزيع الحرفيين المتحصلين على البطاقة المهنية حسب مجالات الاختصاص إلى غاية سنة 2024										البطاقات المهنية (المجموع)		المصنعية
	Artisans selon la spécialité jusqu'au 2024										Cartes professionnelles (cumul)		
	حرف المصوغ والحلي	الألياف النباتية	حرف مختلفة	البلور	الطين والحجارة	المعادن	الخشب	الجلد والأحذية	الإكساء	النسيج	2024	2023	
Manouba			12		2			1	4		19	26	منوبة
Douar Hicher			14		2	2	2	1	3		24	10	دوار هيشر
Mornaguia			5				1				7	7	المرناقية
Borj El Amri	1		4						1		6	2	برج العامري
Djedaida	1		3		1				2		7	5	الجديدة
Oued Ellil			11		1			1	3		16	11	وادي الليل
Teborba						1			6		7	5	طبرية
El Battane			1								1	2	البطان
Total Gouvernorat	2	0	50		6	3	3	3	19		87	68	كامل الولاية

Source: Commissariat Régional de l'Artisanat Manouba

المصدر : المندوبية الجهوية للصناعات التقليدية

* البطاقات المهنية والوصول الحرفية

النقل والطرق

Transport et réseau routier

تطور شبكة الطرقات
Evolution du réseau routier

Unité : Km

الوحدة: كلم

DELEGATION	المجموع		المسالك الفلاحية		ت غير المرقمة (الطرقات السياحية والمنع		الطرقات المرقمة		المعتمدة
	TOTAL		Pistes Agricoles		Routes non classées		Routes classées		
	2024	2023	2024	2023	2024	2023	2024	2023	
Manouba	76.0	76.0	51.9	51.9			24.1	24.1	منوبة
DouarHicher	80.2	80.2	72.0	72.0			8.2	8.2	دوار هيشر
Oued Ellil	137.0	137.0	121.1	121.1			15.9	15.9	وادي الليل
Mornaguia	204.0	204.0	92.0	92.0			112.0	112.0	المرناقية
Borj El Amri	213.9	213.9	137.5	137.5			76.4	76.4	برج العامري
Djedaida	354.5	354.5	250.6	250.6			103.9	103.9	الجديدة
Teborba	263.4	263.4	144.0	144.0			119.4	119.4	طبرية
El Battan	197.8	197.8	148.0	148.0			49.8	49.8	البطان
TOTAL	1526.7	1526.7	1017.1	1017.1			509.7	509.7	المجموع

Source : Direction régionale de l'équipement et de l'habitat à

المصدر: الإدارة الجهوية للتجهيز والاسكان ب

تطور شبكة الطرقات المرقمة
Evolution du réseau routier classé

Unité : Km

الوحدة: كلم

DELEGATION	الطرقات المحلية Routes locales		الطرقات الجهوية Routes régionales		الطرقات الوطنية Routes nationales		الطرقات السيارة Autoroutes		المعتمدية
	2024	2023	2024	2023	2024	2023	2024	2023	
Manouba	8.1	8.1	9.7	9.7	6.3	6.3			منوبة
DouarHicher	1.7	1.7	3.7	3.7	2.8	2.8			دوار هيشر
Oued Ellil	2.5	2.5	5.0	5.0	8.4	8.4			وادي الليل
Mornaguia	75.0	75.0	21.0	21.0	16.0	16.0	10.3	10.3	المرناقية
Borj El Amri	49.6	49.6	13.2	13.2	13.6	13.6	14.4	14.4	برج العامري
Djedaida	66.9	66.9	23.0	23.0	14.0	14.0			الجديدة
Teborba	76.4	76.4	43.0	43.0					طبرية
El Battan	18.6	18.6	31.2	31.2					البطان
TOTAL	298.8	298.8	149.8	149.8	61.1	61.1	24.7	24.7	المجموع

Source : Direction régionale de l'équipement et de l'habitat à Manouba

المصدر: الإدارة الجهوية للتجهيز والاسكان ب منوبة

تطور النقل الحديدي حسب المحطة
Evolution Transport ferroviaire selon la station

Station	البضائع المفرغة(طن)		البضائع المشحونة(طن)		المغادرون		الوافدون		المحطة
	Les marchandises débarquées(tonne)		Les marchandises embarquées(tonne)		Les sortants		Les entrants		
	2024	2023	2024	2023	2024	2023	2024	2023	
Manouba	37313			1816	1736	9803	7022	39011	منوبة
Djedaida	59839	31685	775	360	45093	26374	20687	9768	الجديدة
Teborba					39048	38307	17602	18165	طبرية
Borj Toumi					707	1684	33	100	برج التومي
TOTAL	97 152	31 685	775	2 176	86 584	76 168	45 344	67 044	المجموع

Source : Société Tunisienne de Chemin de Fer

المصدر : الشركة التونسية للسكك الحديدية التونسية

الشركة الجهوية للنقل بمنوبة
Société régionale du transport du gouvernorat de Manouba

البيانات	2024	2023	البيانات
Flotte لأسطول			
Bus		44	عدد الحافلات العادية
Capacité		3520	طاقة الاستيعاب
Bus articulés		17	عدد الحافلات المزدوجة
Capacité		2040	طاقة الاستيعاب
Activité النشاط			
Voyageurs transportés (1000 voyageurs) (urbain, banlieue et interurbain)			المسافرون (1000 راكب) (النقل الحضري والضحوي وبين المدن)
Voyageurs (Transport scolaire)(1000 voyageurs)		2760	المسافرون (النقل المدرسي) (1000 راكب)
Personnel			العمال

Source: Société régionale du transport de Manouba

المصدر: الشركة الجهوية للنقل بمنوبة

البريد و الاتصالات

Poste et télécommunication

البريد (البنية التحتية)
La poste (Infrastructure de base)

Délégation	عدد النوافذ		مكاتب البريد		المعتمدية
	Nombre de guichets		Bureaux de poste		
	2024	2023	2024	2023	
Manouba	23	22	3	3	منوبة
DouarHicher	10	10	2	2	دوار هيشر
Oued Ellil	16	14	4	4	وادي الليل
Mornaguia	18	18	5	5	المرناقية
Borj El Amri	5	5	2	2	برج العامري
Djedaida	14	14	4	4	الجديدة
Teborba	11	11	3	3	طبرية
El Battan	7	7	2	2	البطان
Total Gouvernorat	104	101	25	25	كامل الولاية

Source: Direction Régionale de la poste Manouba

المصدر : الإدارة الجهوية للبريد بمنوبة

البريد (البنى التحتية) يتبع
La poste (Infrastructure de base) suite

Délégation	عدد وكالات الطرود البريدية Nombre d'agences Poste-Colis		عدد مراكز التوزيع Centres de distribution		عدد وكالات البريد السريع Nombre d'agences Rapid-Poste		المعتمدة
	2024	2023	2024	2023	2024	2023	
Manouba	3	3	1	1	1	1	منوبة
DouarHicher	2	2					دوار هيشر
Oued Ellil	4	4	1	1			وادي الليل
Djedaida	3	3					الجديدة
Teborba	2	2	1	1			طبرية
El Battan	2	2					البطان
Mornaguia	2	2					المرتاقية
Borj El Amri	1	1					برج العامري
Total Gouvernorat	19	19	3	3	1	1	كامل الولاية

Source: Direction Régionale de la poste Manouba

المصدر : الإدارة الجهوية للبريد بمنوبة

خدمات البريد (العمليات المالية بالآلاف دينار)
Service de la poste (Opérations financières en mille dinars)

Délégation	قيمة الحوالات الواردة من الخارج		قيمة الحوالات المستخلصة		قيمة الحوالات المرسله		المعتمدية
	Mandats reçus de l'étranger		Mandats reçus		Mandats émis		
	2024	2023	2024	2023	2024	2023	
Manouba	25 477	23 589	27 891	24 763	12 453	12 683	منوبة
DouarHicher	8 258	8 135	16 188	14 113	5 172	4 988	دوار هيشر
Oued Ellil	12 345	11 758	19 252	16 793	7 934	7 008	وادي الليل
Mornaguia	10 838	8 373	1 615	13 360	7 998	6 838	المرناقية
Borj El Amri	2 770	2 549	6 123	5 071	2 220	2 074	برج العامري
Djedaida	8 548	7 287	14 814	11 888	5 112	4 643	الجديدة
Teborba	9 667	9 209	15 048	12 293	3 725	3 421	طبرية
El Battan	1 434	1 273	3 872	3 499	1 213	1 259	البطان
Total Gouvernorat	79 337	72 173	104 803	101 780	45 827	42 914	كامل الولاية

Source: Direction Régionale de la poste/ Manouba

المصدر : الإدارة الجهوية للبريد بمنوبة

الاتصالات (الشبكة والمستخدمين)
Télécommunication (Réseau et abonnés)

Délégation	مشتركو الهاتف العادي		طاقة استيعاب الشبكة		المعمدية
	Abonnés téléphone fixe		Capacité réseau		
	2024	2023	2024	2023	
Manouba		12703		23054	منوبة
DouarHicher		8737		14886	دوار هيشر
Oued Ellil		8878		11944	وادي الليل
Mornaguia		5429		7263	المرناقية
Borj El Amri		2180		2504	برج العامري
Djedaida		5483		6664	الجديدة
Teborba		4420		8928	طبرية
El Battan		1306		1400	البطان
Total Gouvernorat	0	49136	0	76643	كامل الولاية

Source: Tunisie télécom/ Manouba

المصدر : اتصالات تونس - إقليم بمنوبة

التجارة و القطاع المصرفي
Commerce et Institutions financières

تطور عدد نقاط البيع حسب النشاط التجاري
Evolution des points de vente selon l'activité commerciale

DELEGATION	عدد نقاط تجارة التفصيل		عدد نقاط تجارة الجملة		المعتمدية
	Nbre des points de commerce en détail		Nbre des points de commerce en gros		
	2024	2023	2024	2023	
Manouba	1676	1656	323	317	منوبة
DouarHicher	2571	2468	227	219	دوار هيشر
Oued Ellil	1897	1846	175	163	وادي الليل
Mornaguia Borj El Amri	1775	1736	233	222	المرناقية برج العامري
Djedaida	1170	1150	67	65	الجديدة
Teborba	1798	1818	87	79	طبرية
El Battan					البطان
TOTAL	10887	10674	1112	1065	المجموع

Source : Bureau régional de contrôle d'impôt de Manouba

المصدر: المركز الجهوي لمراقبة الأداءات بمنوبة

وكالات الجهاز المصرفي حسب المعتمدية
Agences bancaires par délégation

Délégation	2024	2023	المعتمدية
Manouba	22	22	منوية
DouarHicher	7	7	دوار هيشر
Oued Ellil	6	6	وادي الليل
Djedaida	3	3	الجديدة
Teborba	4	4	طبرية
El Battan	4	4	البطان
Mornaguia	4	4	المرناقية
Borj El Amri	2	2	برج العامري
Total Gouvernorat	52	52	كامل الولاية

Source: B.C.T

المصدر : البنك المركزي التونسي

مساعدة التنمية

Appui Au Développement

تطور تدخلات البنك التونسي للتضامن

Evolution de l'activité de la banque tunisienne de solidarité

DELEGATION	عدد مواطن الشغل Nombre d'emplois à créer		تكلفة المشاريع (ألف دينار) Coût des projets en 1000 dt		عدد القروض المسندة Nombre de crédits accordés		المعتمدية
	2024	2023	2024	2023	2024	2023	
Manouba	164		4800		148		منوبة
DouarHicher	138		2450		127		دوار هيشر
Oued Ellil	76		2097		65		وادي الليل
Mornaguia	10		125		10		المرناقية
Borj El Amri	40		1074		38		برج العامري
Djedaida	72		1321		64		الجديدة
Teborba	107		1680		99		طبرية
El Battan	26		283		20		البطان
Total Gouvernorat	633		13830		571		كامل الولاية

Source: Banque Tunisienne de Solidarité

المصدر : البنك التونسي للتضامن

مشاريع التنمية المندمجة بولاية منوبة 2024
Projets de developpement integré à Manouba 2024
البرمجة المحينة Programme Actualisé

Projets	المجموع	الدراسات و التسيير	العناصر الجماعية			المشاريع الفردية المنتجة	المشاريع
			Infrastructure Collectives				
	Total	Etudes et Gestion	التجهيزات الجماعية	البنية الأساسية	البنية الأساسية المنتجة	Actions individuelles Productives	
			Equipements Collectifs	Infrastructures	Infrastructures Productives		
Projets de Developpement Integré Teborba	11584	500	4400		3400	3284	مشروع التنمية المندمجة بمعتمدية طبربة
Projets de Developpement Integré El Battan	10010	500	2125		4125	3260	مشروع التنمية المندمجة بمعتمدية البطان
Total	21594	1000	6525		7525	6544	المجموع

Source: CGDR

المصدر : المندوبية العامة للتنمية الجهوية

مشروع التنمية المندمجة : بمعتمدية البطان
 Projet de Développement Intégré : Délégation El Battam

Actions	الإنتاج		البرمجة المحبنة		Unité الوحدة	العناصر
	Réalisation		Prog, Actualisé			
	مالي (أ،د)	مادي	مالي (أ،د)	مادي		
1- Actions Individuelless Productives	400	15	3000	145	مشروع	1_ العناصر الفردية المنتجة احداث مشاريع
2- Actions Collectives	19	26	260	200	منتفع	2_ العناصر الجماعية التكوين
Infrastructures Productives						البنية الأساسية المنتجة
		في طور اعداد ملف الدراسات	1265	مركز تجميع المنتوجات الفلاحية	مركز تجميع	بناء مركز تجميع وتبريد المنتوجات الفلاحية
		في طور اعداد ملف الدراسات	1000	بناء محل صناعي	محل صناعي	بناء 3 محلات صناعية
			1760		سوق بلدي يومي	بناء سوق بلدي يومي
Infrastructures						البنية الأساسية
Equipement Collectifs						التجهيزات الجماعية
		في طور الإنتاج (40 %) في طور طلب العروض للمرة الخامسة	1301	بناء مركز صحة	مركز صحة	تطوير مركز الصحة الأساسية
			365		مركز فتاة	توسعة مركز الفتاة الريفية
	450	100	400		معلب حي	تهيئة ملعب حي بالمهرين
					معلب حي	تهيئة ملعب حي ببرج التومي
3- Etudes et Gestion						3_ الدراسات و التسيير
Etudes			500		دراسات وتسيير	الدراسات التسيير
Gestion						
Total	869		9851			المجموع

مشروع التنمية المندمجة : بمعتمدية طبربة
 Projet de Développement Intégré :Teborba

Actions	الإنتاج		البرمجة المحيطة		الوحدات	العناصر
	Réalisation		Prog, Actualisé			
	مالي (أ،د)	مادي	مالي (أ،د)	مادي		
1- Actions Individuelles Productives	400	37	3000	145		1_العناصر الفردية المنتجة احداث مشاريع
2- Actions Collectives						2_العناصر الجماعية
Infrastructures Productives	37	45	280	280		التكوين البنية الأساسية المنتجة
		في طور الدراسة	2300	بناء سوق مركزي		تهنية وتوسعة السوق المركزية
		في مرحلة الانجاز	568	مركز تجميع الحليب		بناء مركز تجميع الحليب
Infrastructures						البنية الأساسية
Equipement Collectifs						التجهيزات الجماعية
		في طور تقييم العروض	330			تطوير مركز الصحة بالدخيلة
			1200			بناء قاعة رياضيات فردية
		في مرحلة الانجاز	1800			تهنية فضاء ترفيهي رياضي ثقافي
3- Etudes et Gestion						3_الدراسات و التسيير
Etudes						الدراسات
Gestion						التسيير
Total	437		9478			المجموع

Source: CGDR

المصدر : المندوبية العامة للتنمية الجهوية

البرنامج الجهوي للتنمية لسنة 2024
Programme régional de développement 2024

unité: Mille dinars

الوحدة : الف ديناراً

Délégation	التدخل في الميدان الاقتصادي	التطهير	الشباب والثقافة والصحة	التكوين المهني	دعم موارد الرزق التدخلات	تحسين السكن	التنوير العمومي	الماء الصالح للشرب	الطرق والمسالك والمعابر	المعمدية
Manouba		60			كافة المعتمديات			23	811	منوبة
DouarHicher		77						205	225	دوار هيشر
Oued Ellil		336					86	269	وادي الليل	
Mornaguia		445					302	608	المرناقية	
Borj El Amri							320	227	539	برج العامري
Djedaida		140						179	418	الجديدة
Teborba							58	324	1.4	طبرية
El Battan								9	741	البطان
Total		1 058			1 000	249	766	1 844	2 735	المجموع

الحوكمة
Gouvernance

توزيع الجمعيات حسب المتمدنية 2024
Répartition des associations selon la délégation 2024

دélégation	المجموع Total	شبكة** Réseau	قرض صغرى** Crédit à court terme	علمية(*) scientifique	حقوقية juridique	شبابية jeunesse	نسائية Féminine	رياضية(*) sportive	بيئية environnemental e	الطفولة Enfance	تنموية Développement	ثقافية/فنية Culturelle/ artistique	مواطنة citoyenneté	خيرية اجتماعية Charité Sociale	ودادية Amicale	المتمدنية
Manouba																منووبة *
DouarHicher	7								1		2	4				دوار هيشر
Oued Ellil																وادي الليل *
Mornaguia	16			2				5			2	5		2		
Borj El Amri	12			1		1		2			2		3	1	2	برج العامري
Djedaida	10					1		3			1	2		2	1	الجديدة
Teborba	16							5	1		3	3		2	2	طبرية
El Battan	8			1				1		1		3		1	1	اليطان
Total	69	0	0	4	0	2	0	16	2	1	10	17	3	8	6	المجموع

(*) جمعيات لم يعد لها وجود فعلي

** Ajout 2 association

مؤشرات تتعلق بالحوكمة حسب البلديات

Indicateurs de Gouvernance des Municipalités

Commune	نفقات العنوان الأول (بالآلاف دينار)		حجم الأجور (بالآلاف دينار)		الصندوق المشترك للجماعات المحلية (بالآلاف دينار)		مداخيل العنوان الأول (بالآلاف دينار)		العدد الجملي للأعوان (بما في ذلك الإطار)		عدد الإطارات		الاستثمارات العمومية (بالآلاف دينار)		الاستثمارات البلدية (عنوان II) (بالآلاف دينار)		المداخيل الجمالية (بالآلاف دينار)		البلديات
	2024	2023	2024	2023	2024	2023	2024	2023	2024	2023	2024	2023	2024	2023	2024	2023	2024	2023	
Manouba	5936.564	5246.026	3207.820	3735.440	2632.841	2181.353	7301.264	6838.671	135	135	17	17			1007.945	2314.074	11571.162	11646.492	منوبة
Denden	3416.222	3191.000	2248.835	2173.000	1860.856	1813.000	3728.924	3483.000	93	95	10	11			384.445	771.000	5580.042	5951.000	الدندان
Douar Hicher	7662.095	7093.353	4129.989	4171.984			8850.201	7866.470	181	200	11	11			2401.406	2283.358	11251.607	10149.830	دوار هيشر
Oued Ellil	5557.561	5152.921	2961.065	2968.381			7385.089	5877.008	125	133	16	13			800.634	787.389	8580.217	7354.559	وادي الليل
Mornaguia	2809.000	2720.000	1673.000	1727.000	171.000	122.000	4441.000	3060.000	74	78	14	13			236.000	370.000	5850.000	4673.000	المرناقية
Bourj El Amri	1649.000	1226.000	620.000	645.000	754.000	739.000	2183.000	1756.000	26	27	6	6	1478.000	3475.000	405.000	263.392	4067.000	5619.000	برج العامري
Jdaida	3229.502	3060.595	1660.591	1662.561	1838.772	1804.217	4072.654	3582.186	24	23	11	9			2230.718	2043.174	6303.372	5625.360	الجديدة
Tebourba	2767.728	2493.622	1847.817	1791.561			3631.487	3249.723	73	76	9	4	3631.487	3249.779	931.544	1353.957	5131.694	4603.729	طبرية
El Battane	1451.478	1202.102	651.020	617.696	82.770	56.194	1521.627	1395.995	28	28	2	2	70.148	102.000	1624.390	1658.027	3075.869	3054.022	البطان
El Bassatine	1232.584	1120.718	537.01	565.825	504.602	545	3314.597	1643.045	28	28	1	1			1315.19	554.591	3314.597	2197.636	البيساتين
Total	35711.734	32124.918	19537.147	19472.211	7844.841	6990.482	46429.843	37293.607	787	846	97	87	5179.635	6759.456	11337.272	12399.479	64725.560	57072.069	المجموع

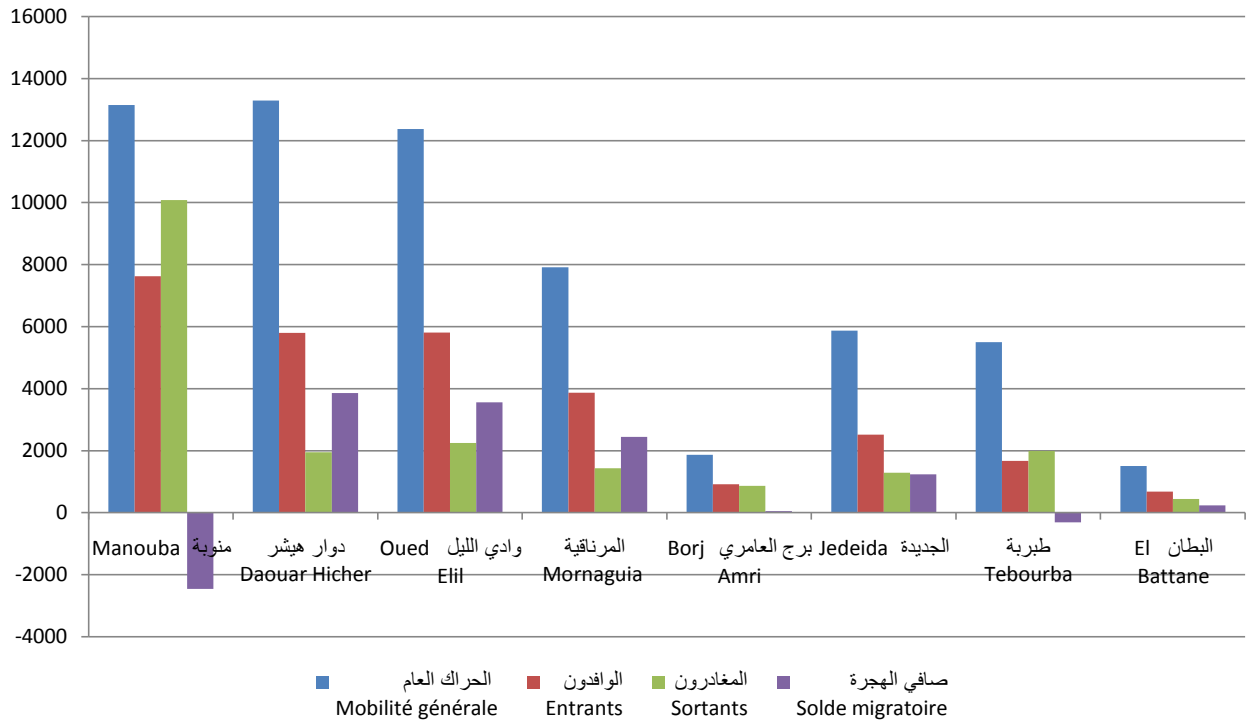
ملحق (خرائط مواضيعية ورسوم بيانية لبعض المؤشرات)

**Annexe (Cartes thématiques et graphiques
de certains indicateurs)**

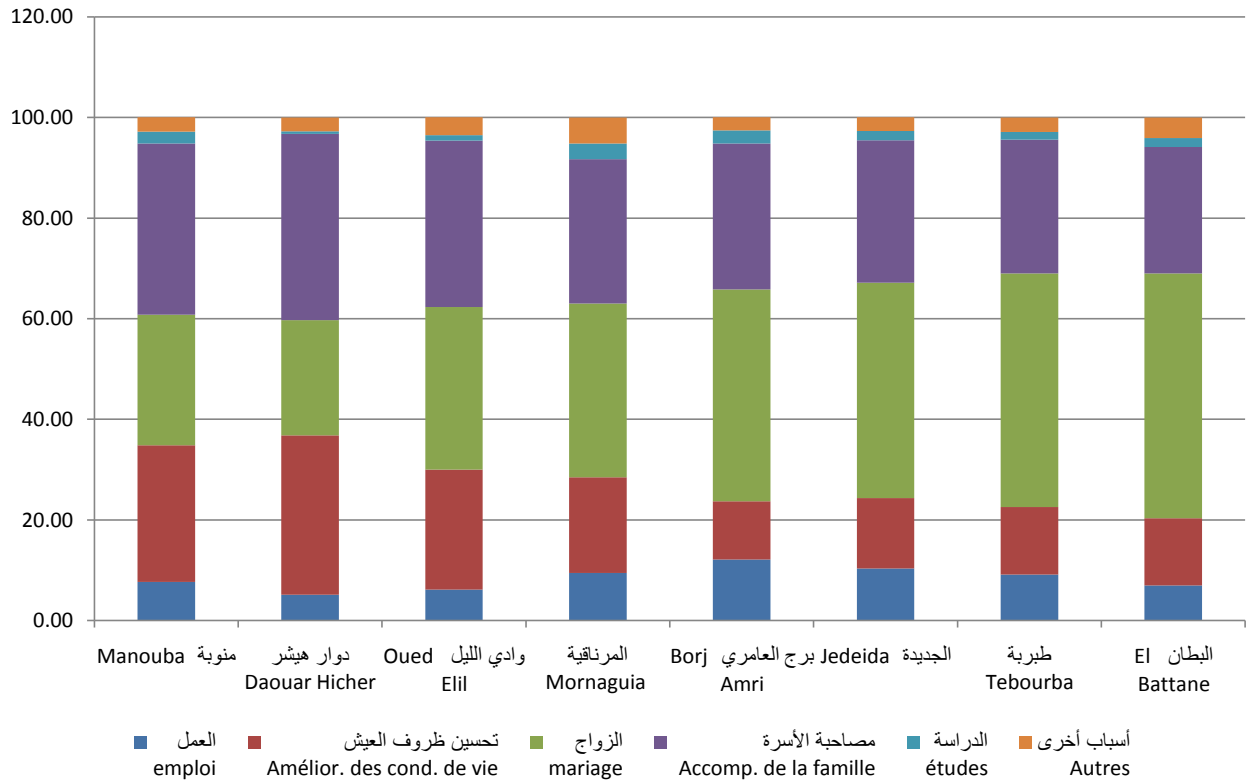
خارطة التقسيم الاداري حسب المعتمدية لولاية منوبة
Découpage administratif par délégation
du gouvernorat de Manouba



الهجرة الداخلية (الحراك العام والوافدون و المغادرين وصافي الهجرة) (Mobilité générale, immigrants, émigrants et solde migratoire)



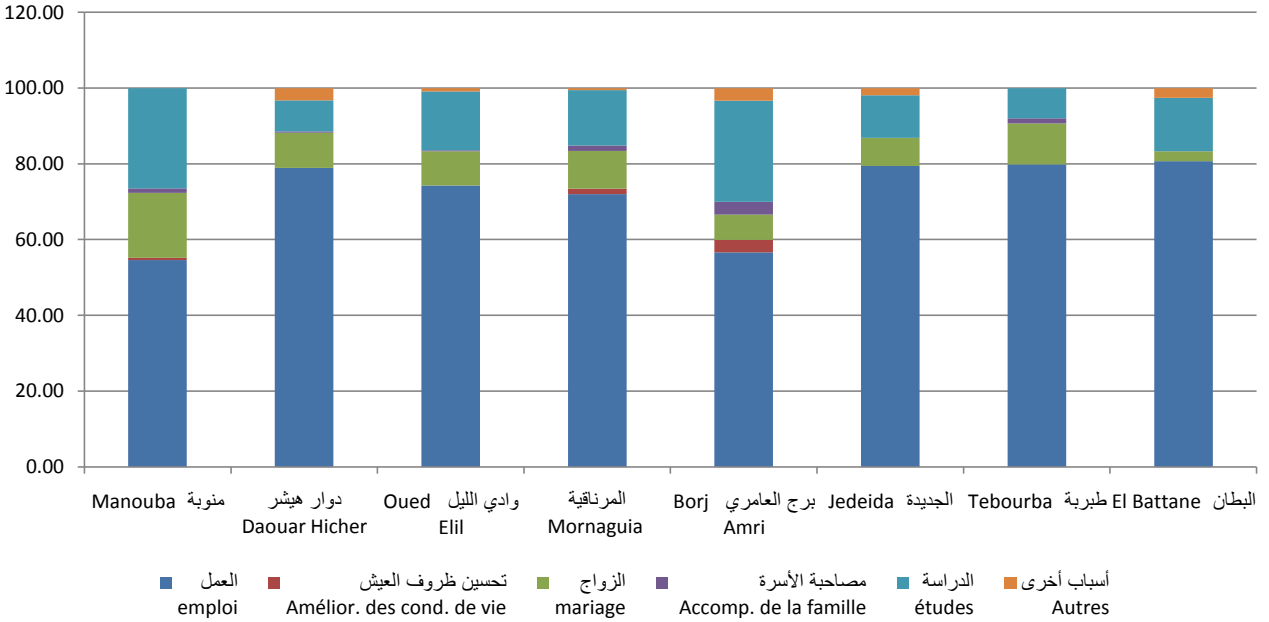
الهجرة الداخلية (أسباب المغادرة) % (Migration interne (raisons d'émigration) %)



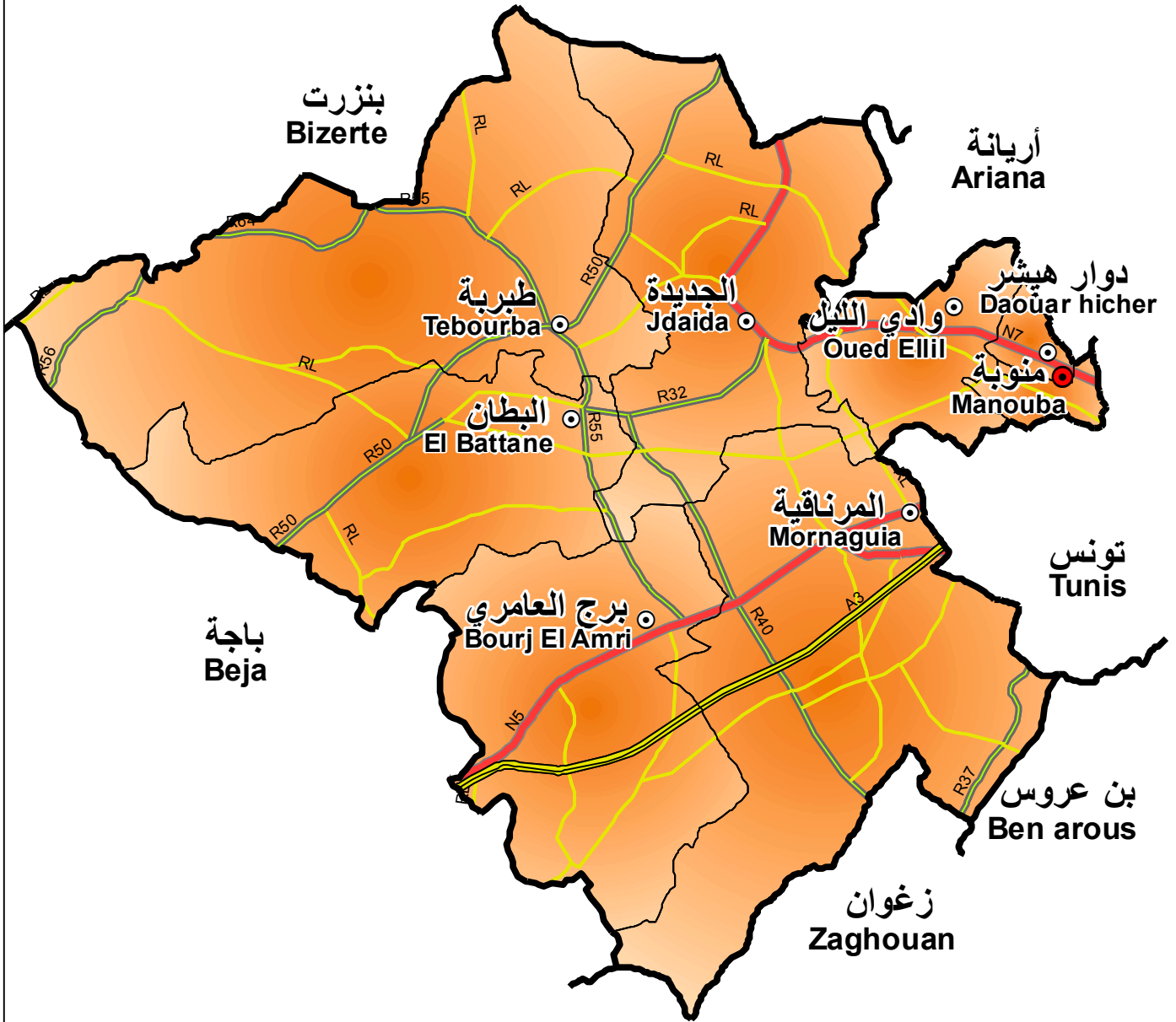
الهجرة الخارجية (الوافدون و المغادرون وصافي الهجرة)
(immigrants, émigrants solde migratoire)



الهجرة الخارجية (أسباب المغادرة) % (reasons d'émigration)



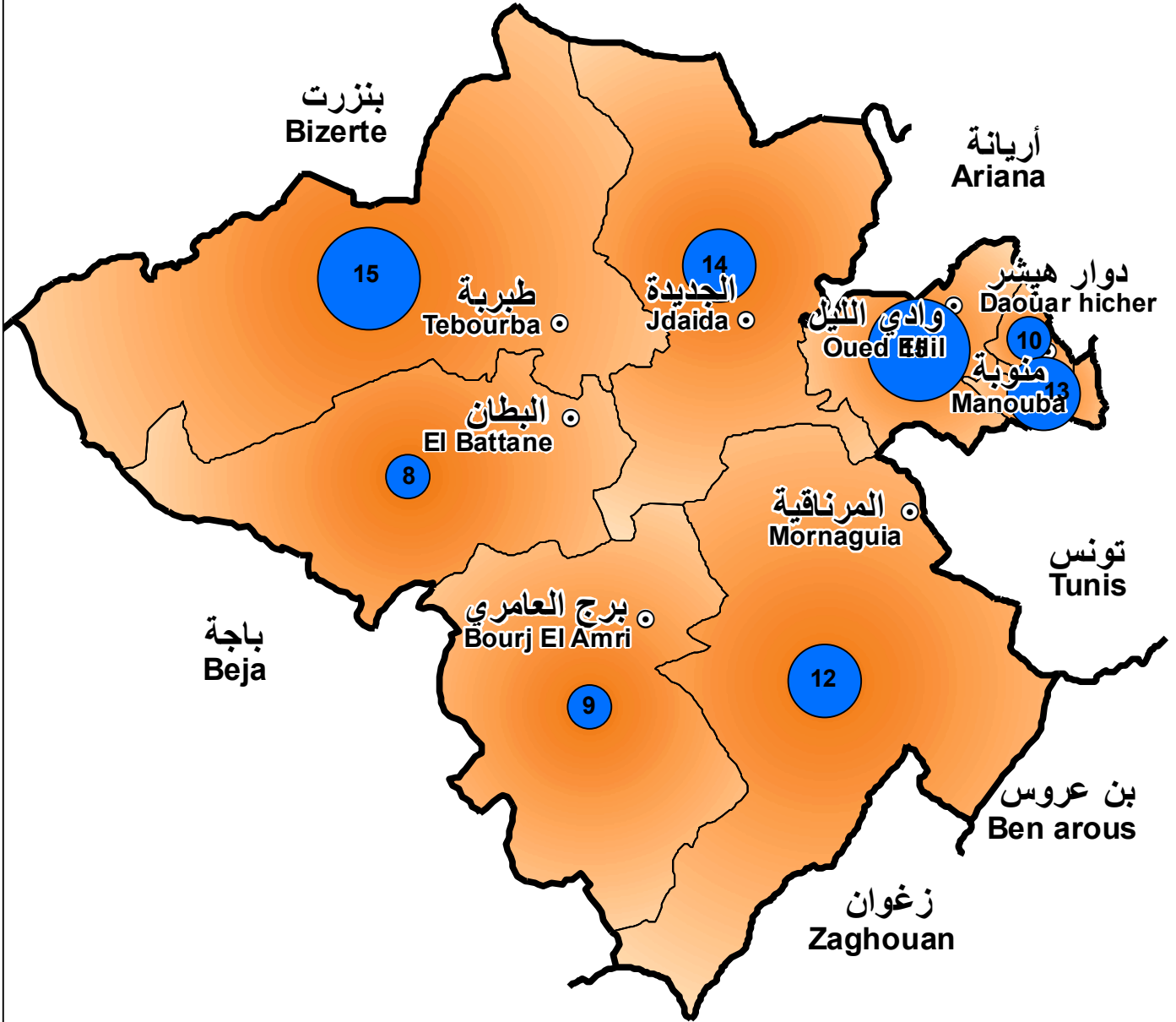
شبكة الطرقات بولاية منوبة
Réseau routier du gouvernorat de manouba



Légende

- | | | |
|---|-----------------------|-------------------|
| ● | Chef lieu Gouvernorat | Réseau routier |
| ○ | Chef lieu Délégation | == Autoroute |
| — | Limite Gouvernorat | — Route nationale |
| — | Limite Délégation | — Route régionale |
| | | — Route locale |


المدارس لابتدائية حسب المعتمدية
Ecoles primaires par délégation



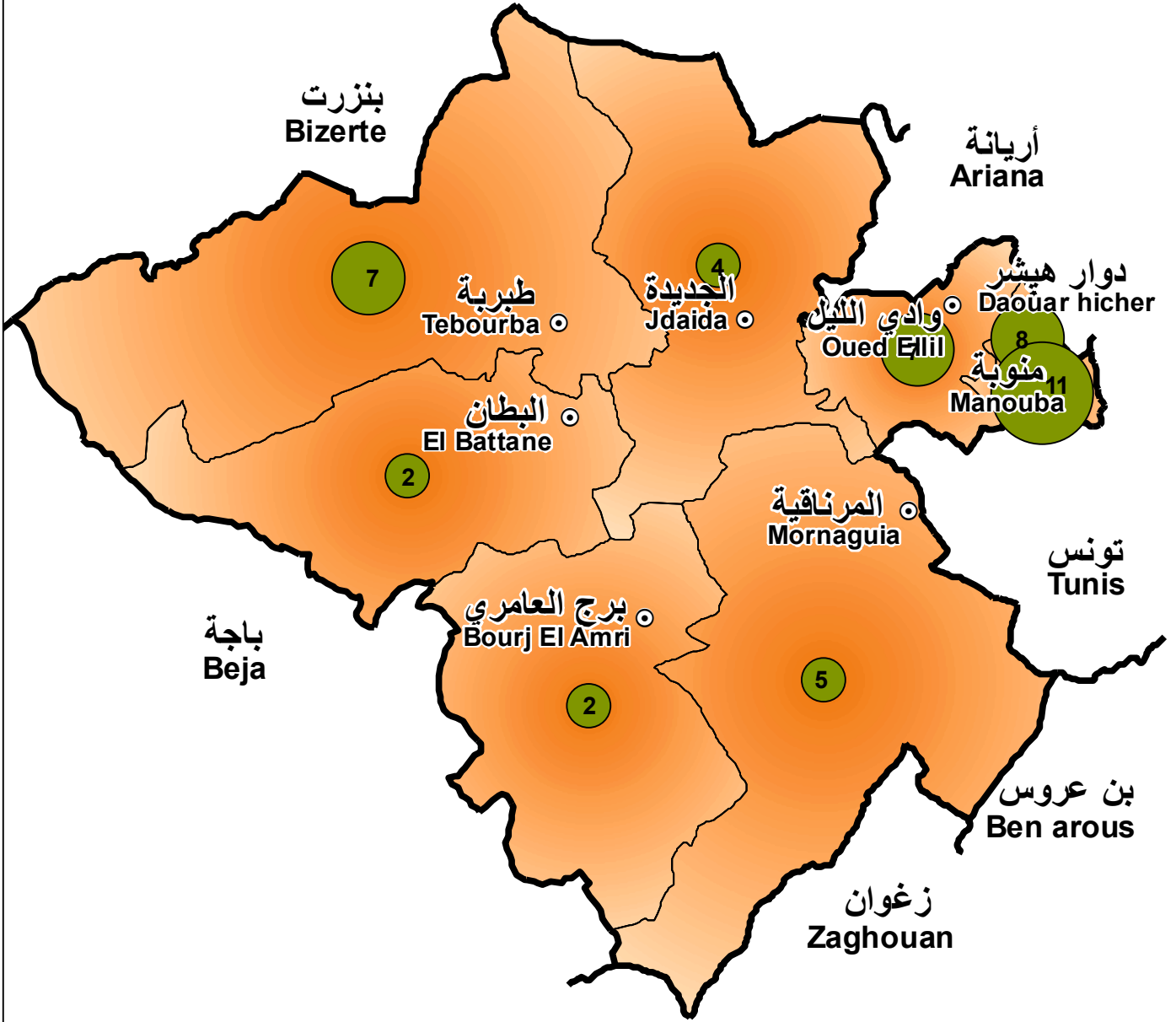
Légende

- Chef lieu Gouvernorat
- ⊙ Chef lieu Délégation
- Limite Gouvernorat
- Limite Délégation

Ecoles Primaires



المدارس الاعدادية والمعاهد الثانوية حسب المعتمدية
Collèges et lycées secondaires par délégation



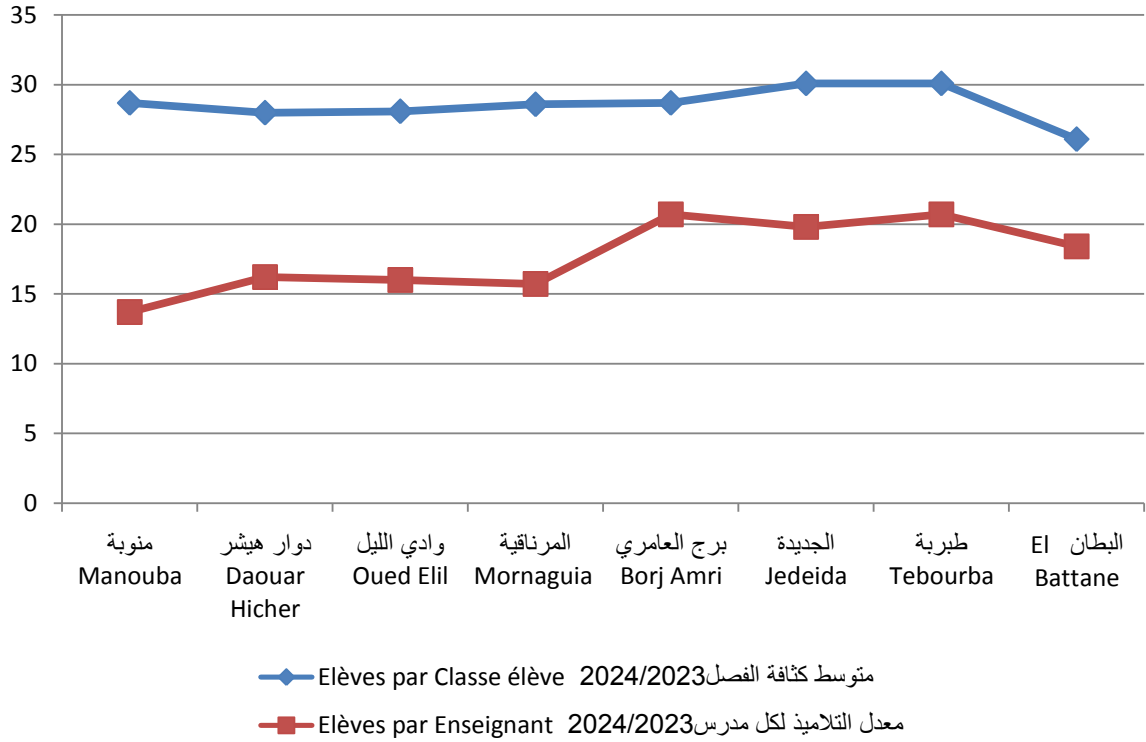
Légende

- Chef lieu Gouvernorat
- Chef lieu Délégation
- Limite Gouvernorat
- Limite Délégation

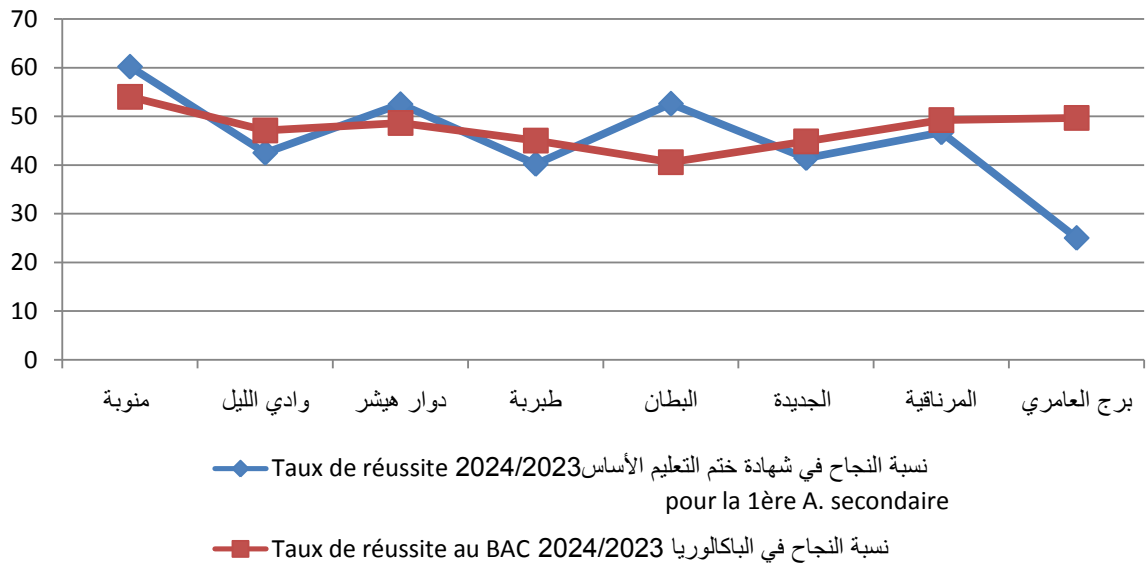
Collèges et lycées



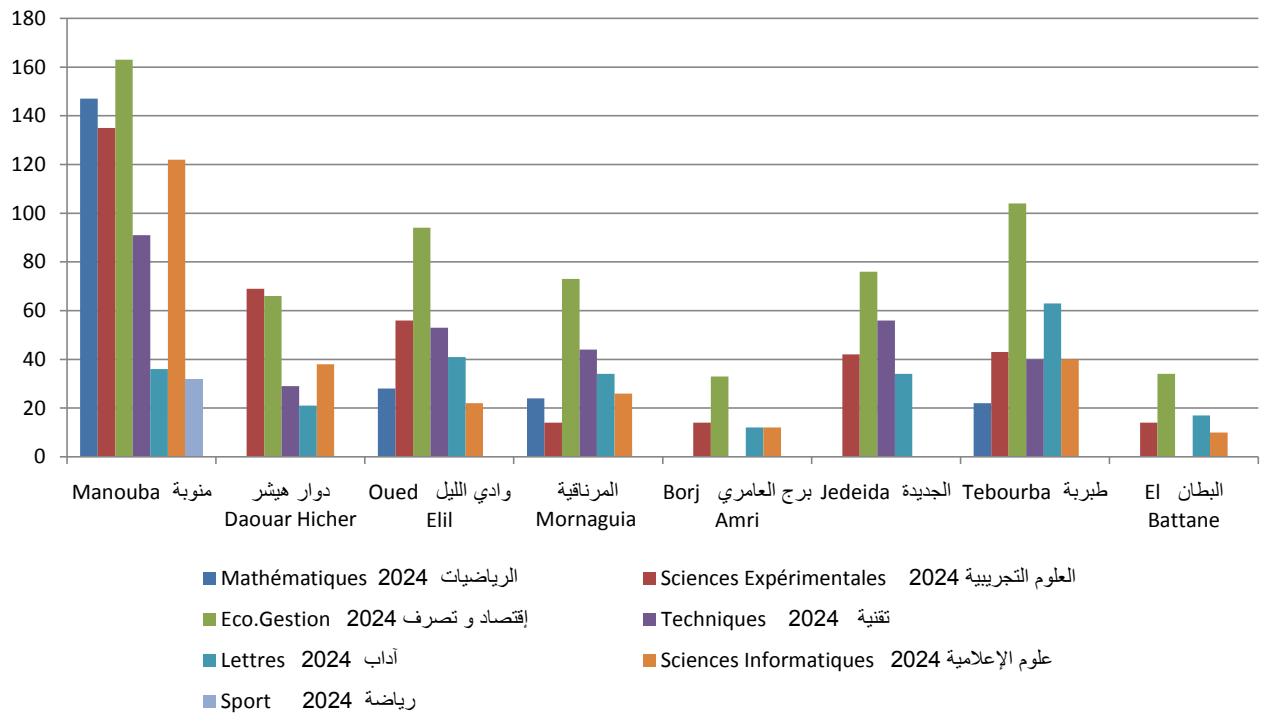
Indicateurs du 2ème مؤشرات المرحلة الثانية من التعليم الأساسي والتعليم الثانوي
cycle de l'enseig. de base et de l'enseig. Second.



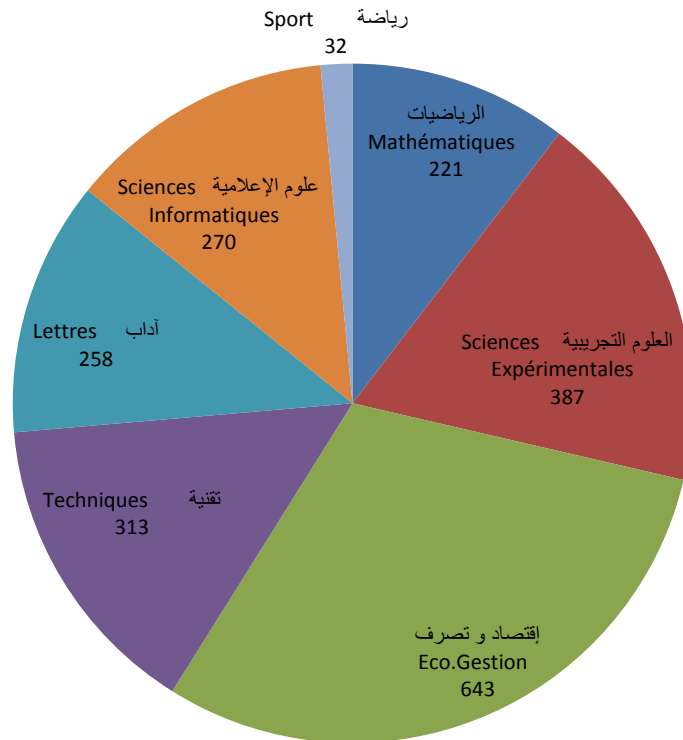
Taux de réussite pour نسب النجاح إلى السنة الأولى من التعليم الثانوي والباكالوريا
la 1ère année de l'enseig. secondaire et du BAC



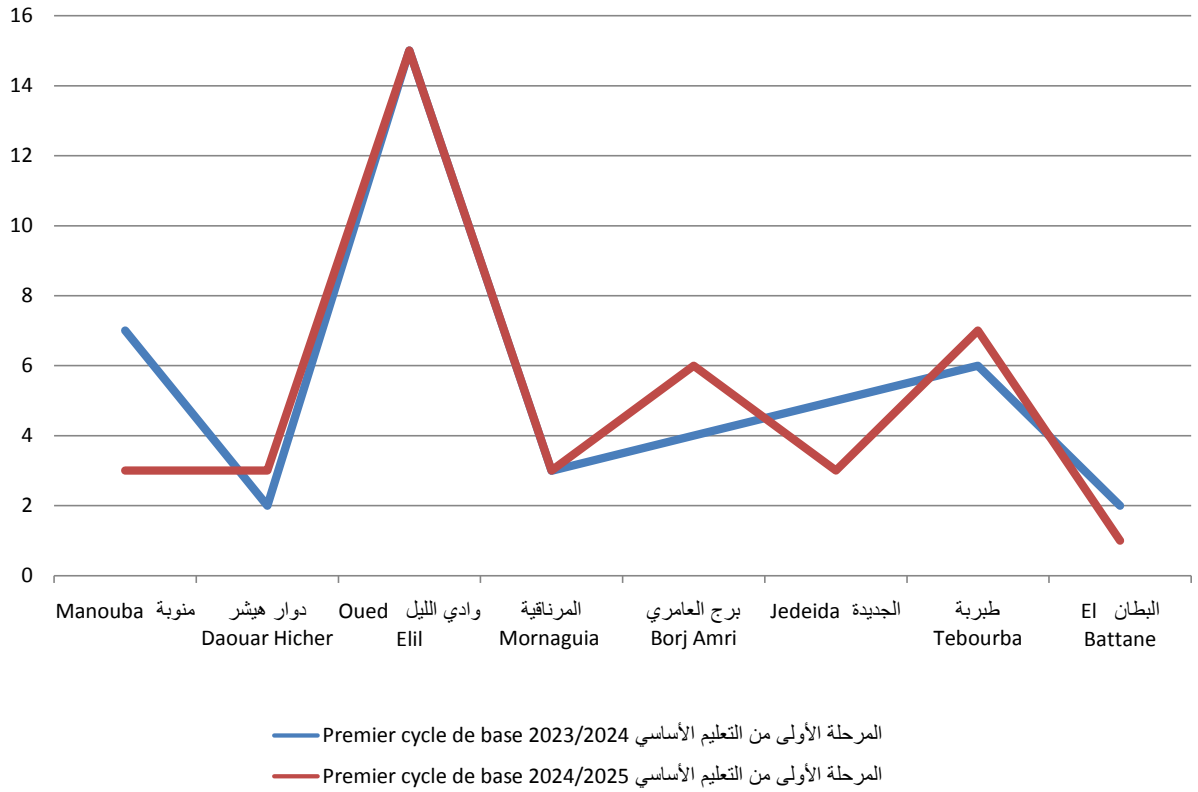
توزيع الناجحين في البكالوريا حسب الإختصاص والمعتمدة Répartition des bacheliers par spécialité la délégation



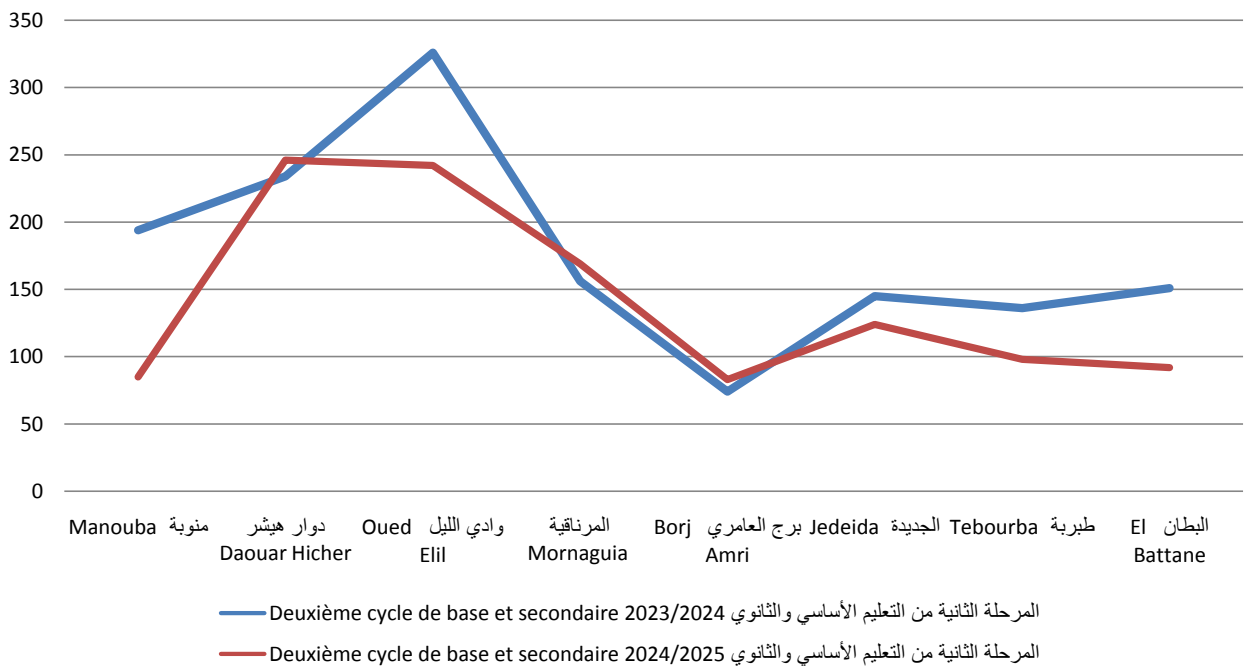
مجموع الناجحين في البكالوريا حسب الإختصاص 2024 Total bacheliers par spécialité 2024



تطور عدد المنقطعين بالمرحلة الأولى من التعليم الأساسي Evolution des abandons dans le premier cycle de base



تطور عدد المنقطعين بالمرحلة الثانية من التعليم الأساسي والثانوي Evolution des abandons dans le deuxième cycle de base et secondaire



المؤسسات الجامعية بولاية منوبة

Etablissements universitaires de gouvernorat de manouba



Légende

- Chef lieu Gouvernorat
- ⊙ Chef lieu Délégation
- Limite Gouvernorat
- Limite Délégation

Etablissements universitaires




Faculté
Ecole nationale
Institut supérieure

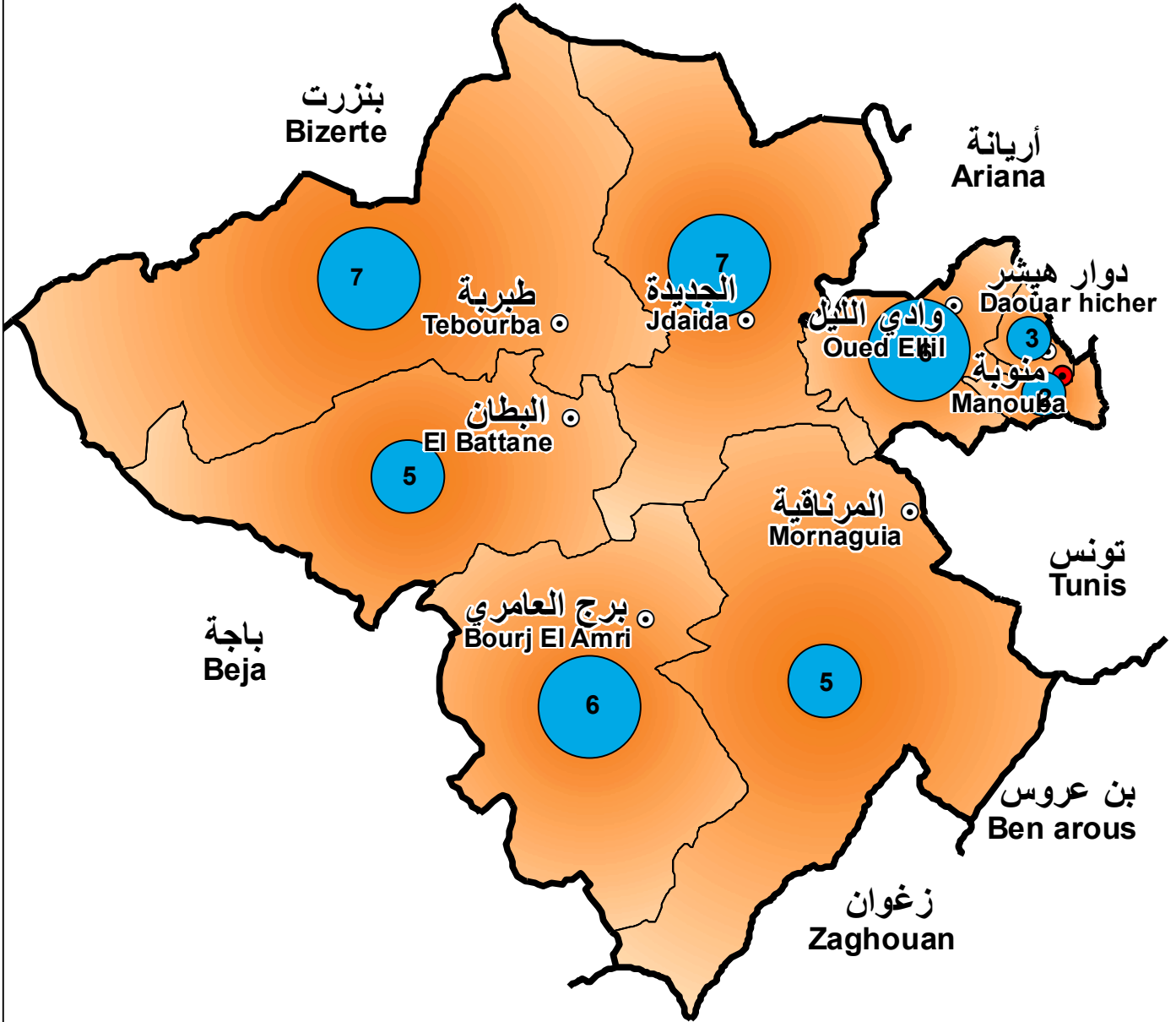
المستشفيات بولاية منوبة
Hopitaux du gouvernorat de Manouba



Légende

- Chef lieu Gouvernorat
 - ⊙ Chef lieu Délégation
 - Limite Gouvernorat
 - Limite Délégation
-  Hôpital (régional, de circonscription ou universitaire)

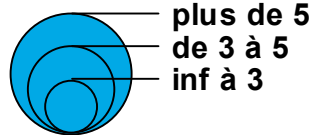
مراكز الصحة الاساسية حسب المعتمدية
Centres de santé de base par délégatuion



Légende

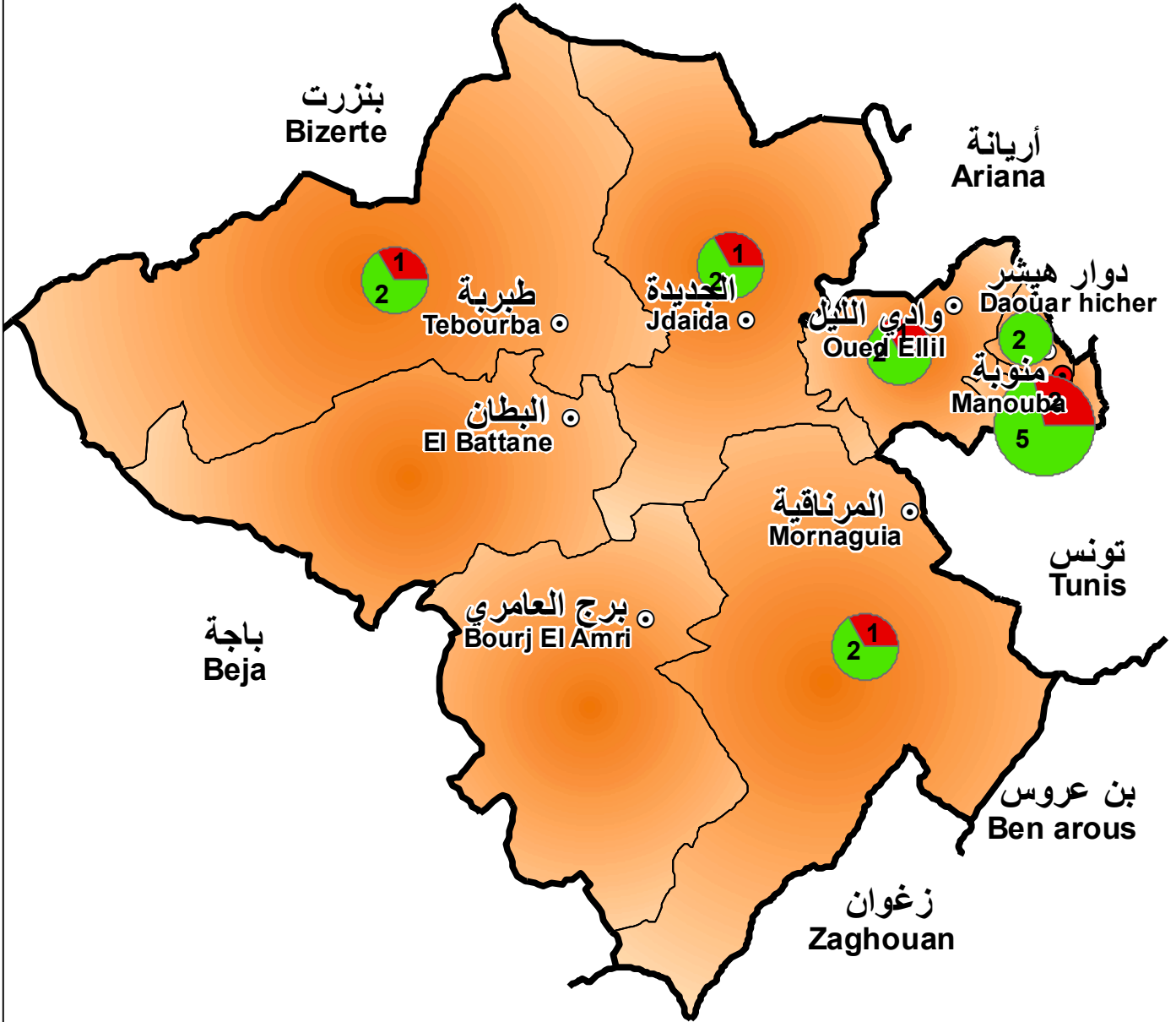
- Chef lieu Gouvernorat
- ⊙ Chef lieu Délégation
- Limite Gouvernorat
- Limite Délégation

Centres de santé de base



مخابر التحاليل الطبية حسب المعتمدية

Laboratoires d'analyses médicales par délégation



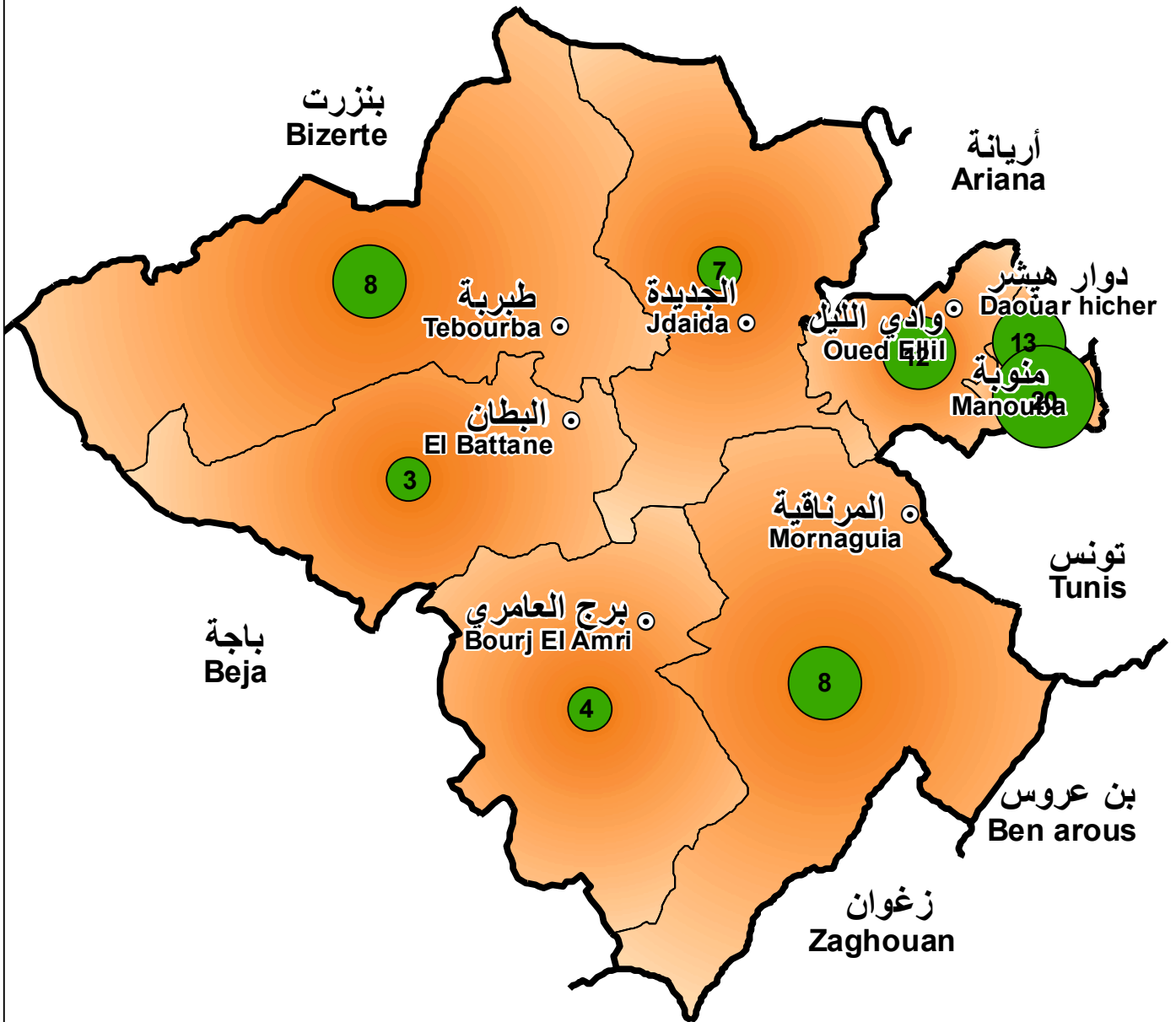
Légende

- Chef lieu Gouvernorat
- ⊙ Chef lieu Délégation
- Limite Gouvernorat
- Limite Délégation

Laboratoires d'analyses médicales

- Laboratoire public
- Laboratoire privé

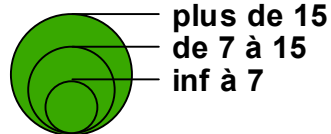
عدد الصيدليات حسب المعتمدية
 Nombre des pharmacies par délégation



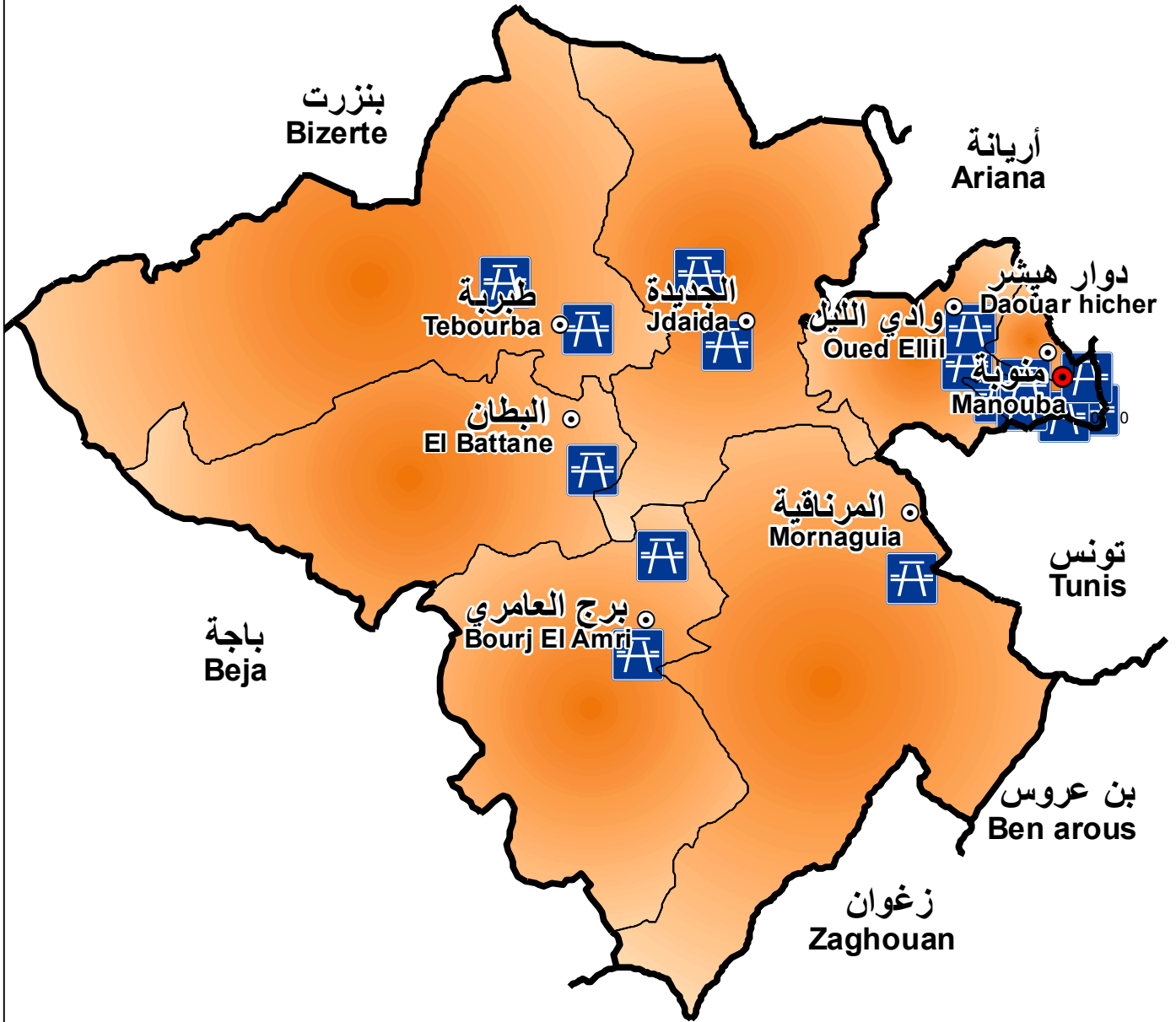
Légende

- Chef lieu Gouvernorat
- Chef lieu Délégation
- Limite Gouvernorat
- Limite Délégation

Pharmacies



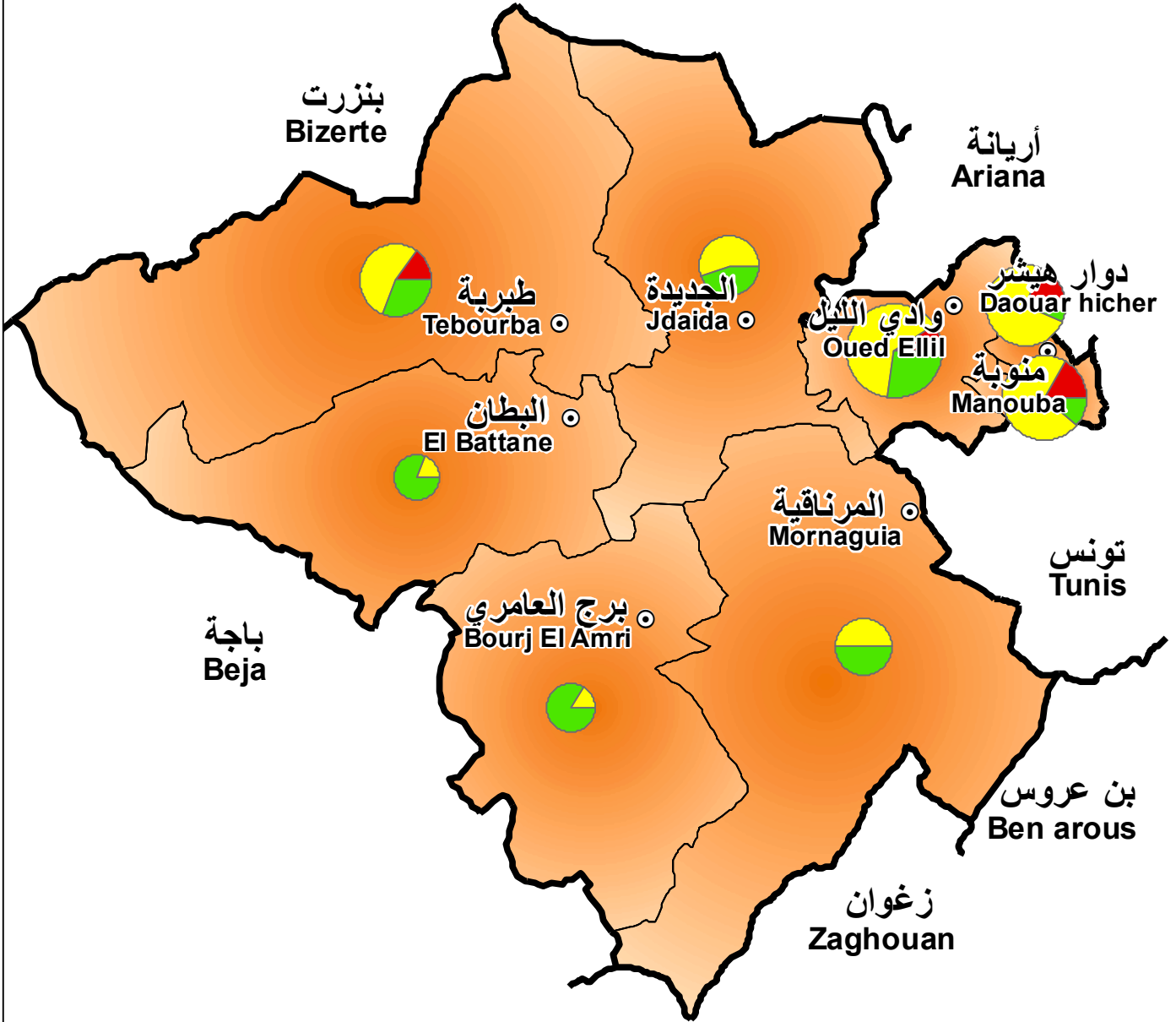
دور الشباب حسب المعتمدية
Maisons de jeunes par délégation



Légende

- Chef lieu Gouvernorat
- ⊙ Chef lieu Délégation
- Limite Gouvernorat
- Limite Délégation
- ☐ Maison de jeunes

الملاعب والقاعات الرياضية حسب المعتمدية
Terrains et salle de sport par délégation



Légende

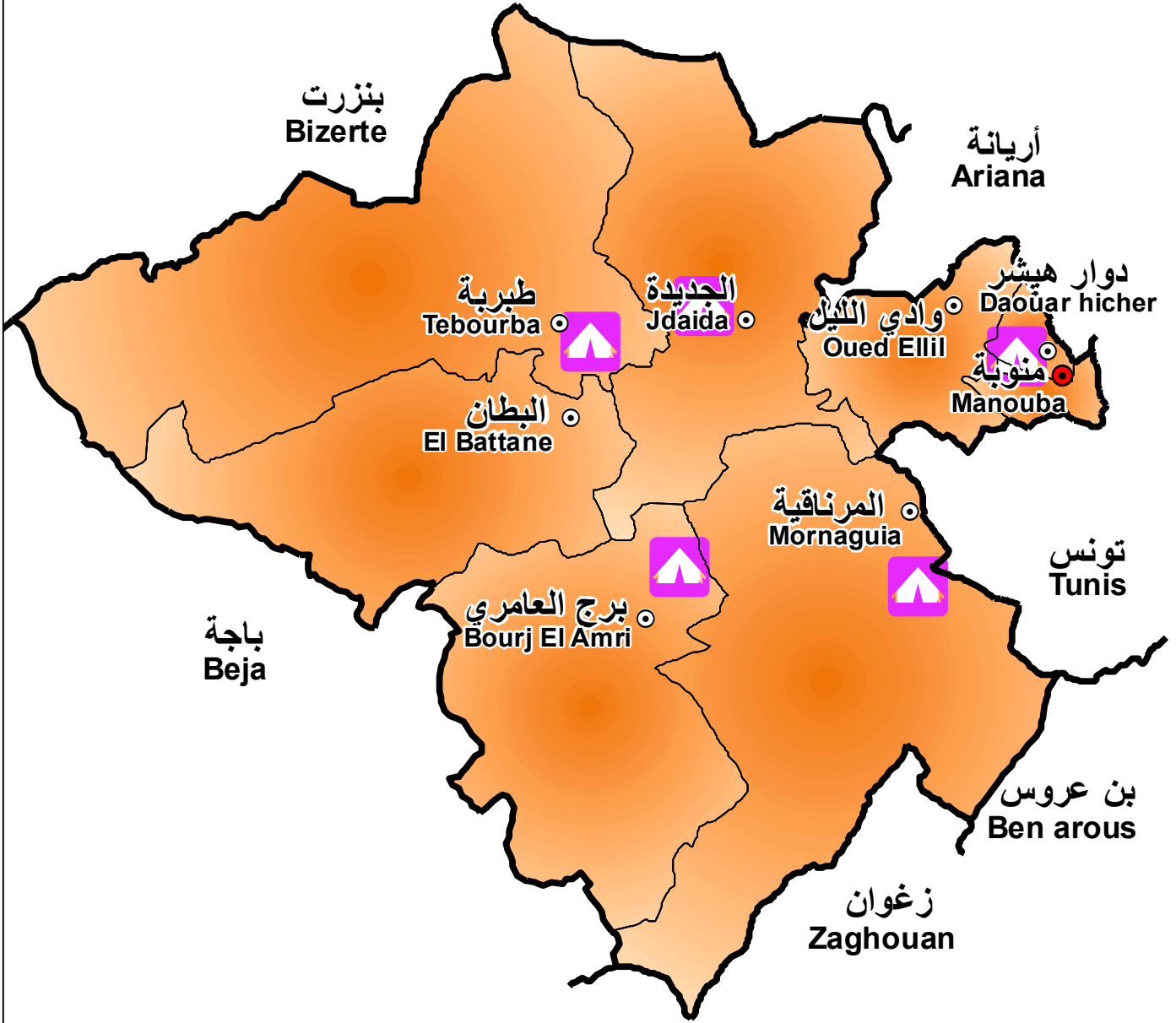
- Chef lieu Gouvernorat
- Chef lieu Délégation
- Limite Gouvernorat
- Limite Délégation

Terrains et salles de sport



- Salle de sport publique
- Salle de sport privée
- Terrain de sport public

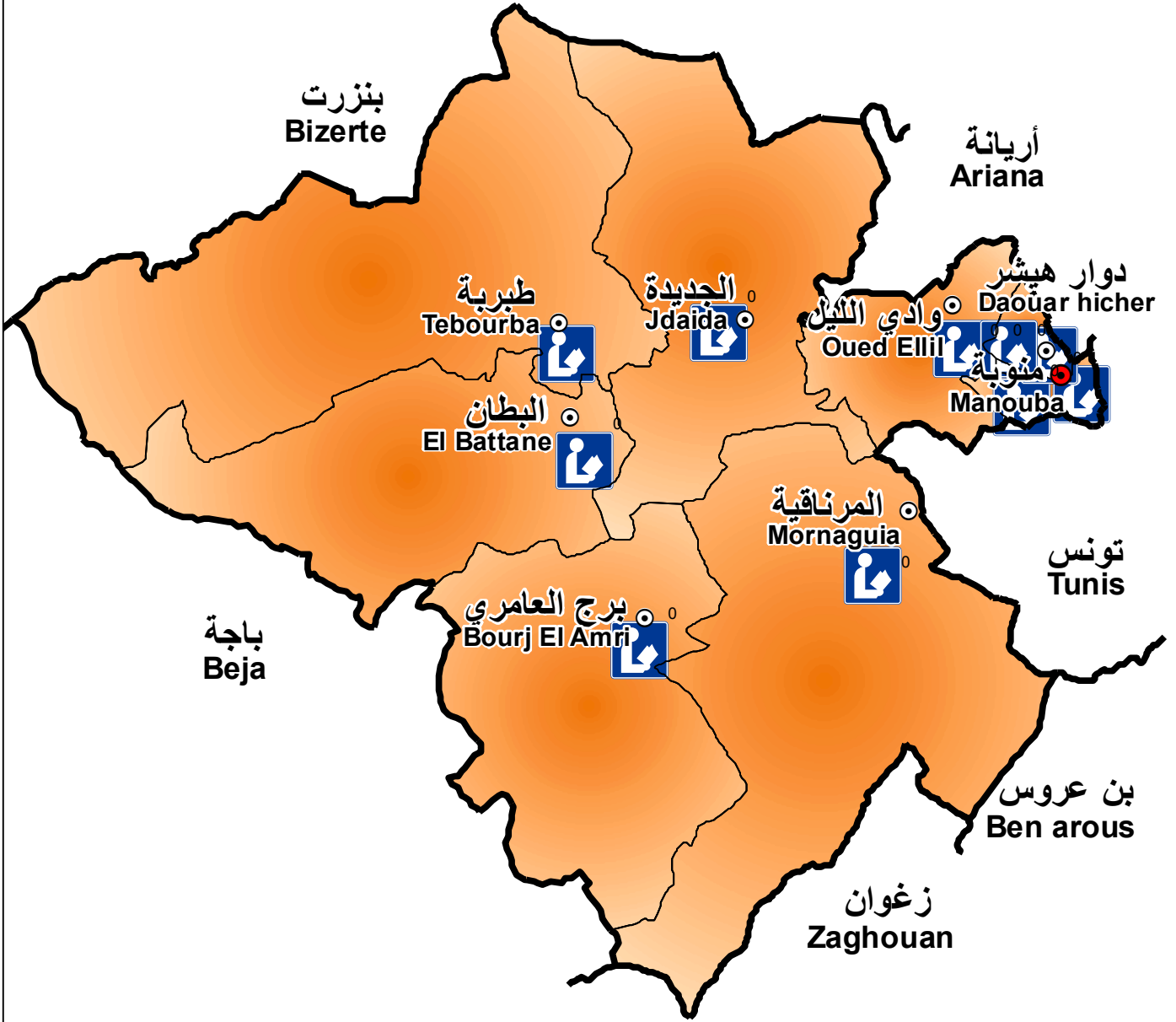
دور الثقافة حسب المعتمدية
Maisons de culture par délégation



Légende

- Chef lieu Gouvernorat
- Chef lieu Délégation
- Limite Gouvernorat
- Limite Délégation
- 🏠 Maison de culture

المكتبات العمومية حسب المعتمدية
Bibliothèques publiques par délégation

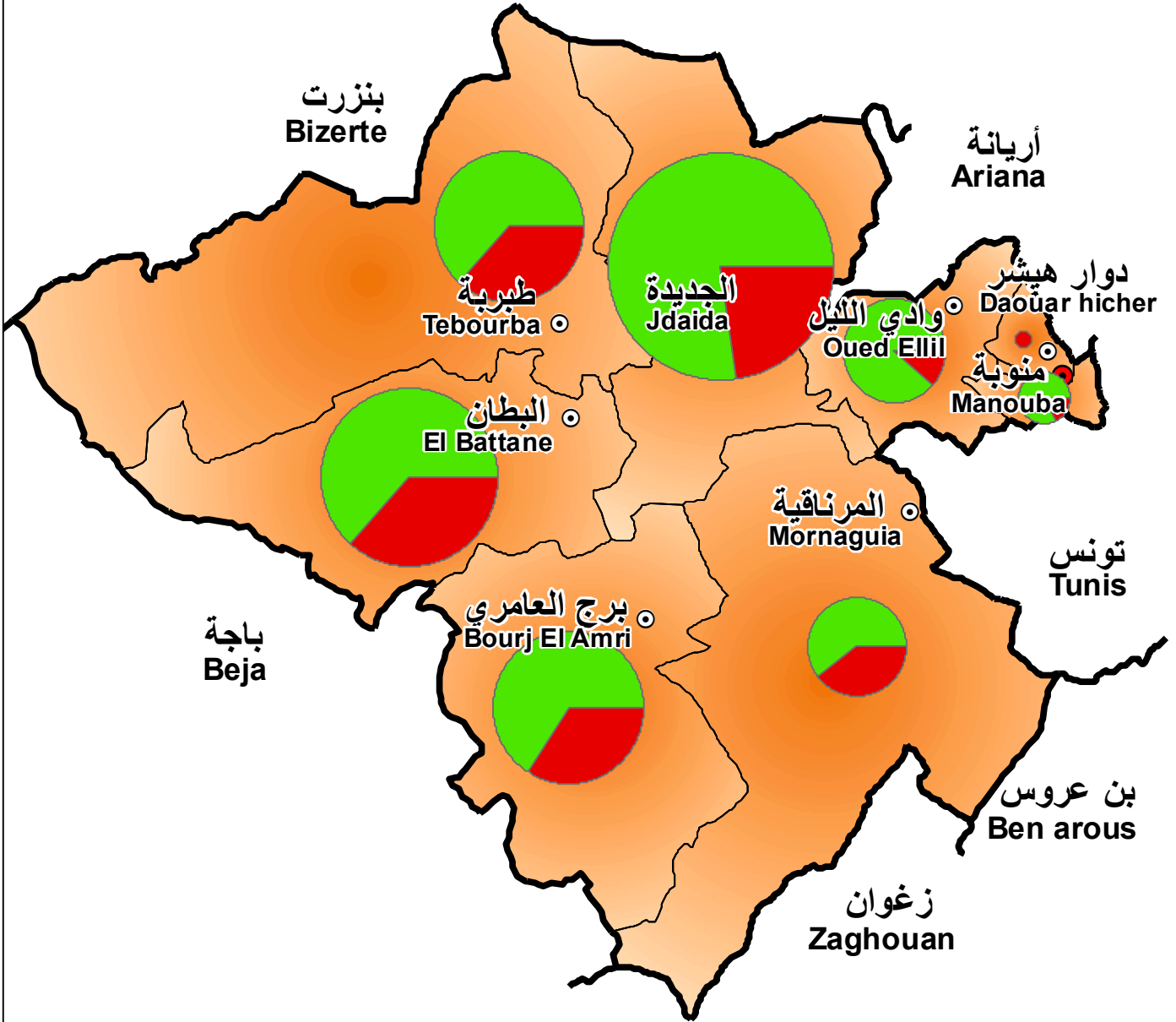


Légende

- Chef lieu Gouvernorat
 - Chef lieu Délégation
 - Limite Gouvernorat
 - Limite Délégation
-  Bibliothèque

مساحة الأراضي السقوية حسب المعتمدية

Superficie des périmètres irrigués par délégation(Ha)



Légende

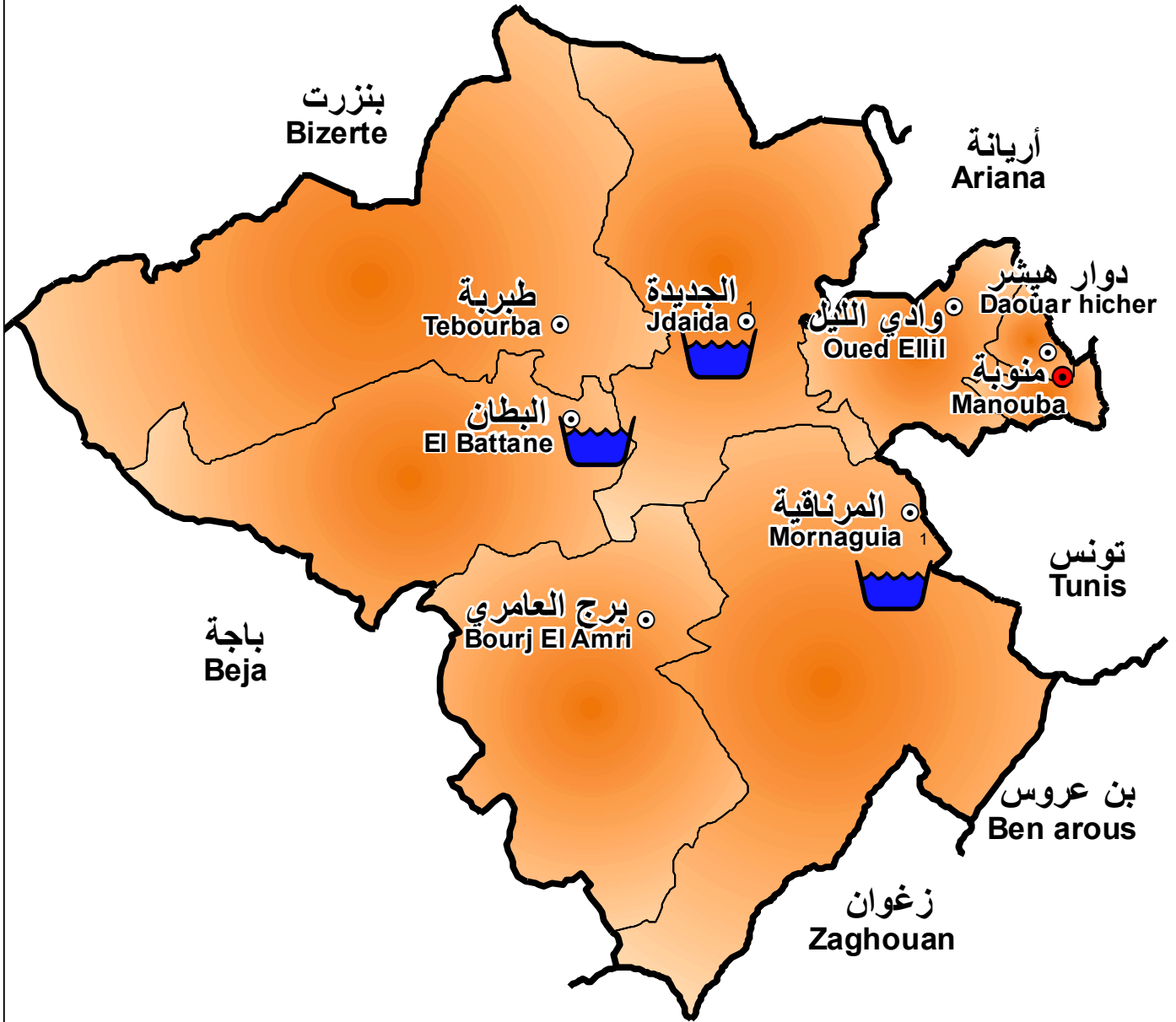
- Chef lieu Gouvernorat
- Chef lieu Délégation
- Limite Gouvernorat
- Limite Délégation

Périmètres irrigués (Ha)



- périmètre public irrigué
- périmètre privé irrigué

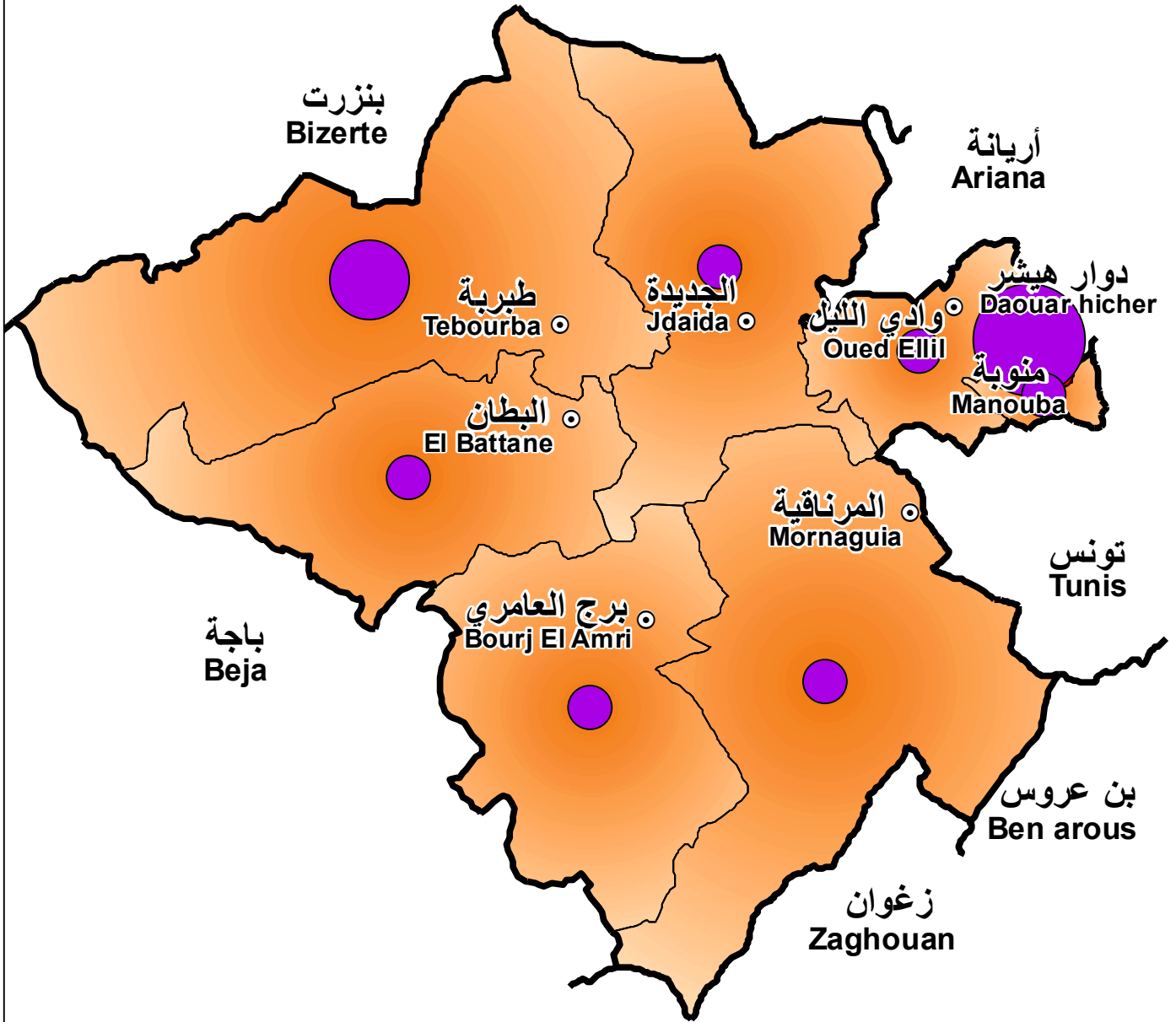
محطات تطهير المياه المستعملة بولاية منوبة
Stations d'épuration du gouvernorat de manouba



Légende

- Chef lieu Gouvernorat
- Chef lieu Délégation
- Limite Gouvernorat
- Limite Délégation
-  Station d'épuration ONAS

المؤسسات الصناعية حسب المعتمدية
Entreprises industrielles par délégation



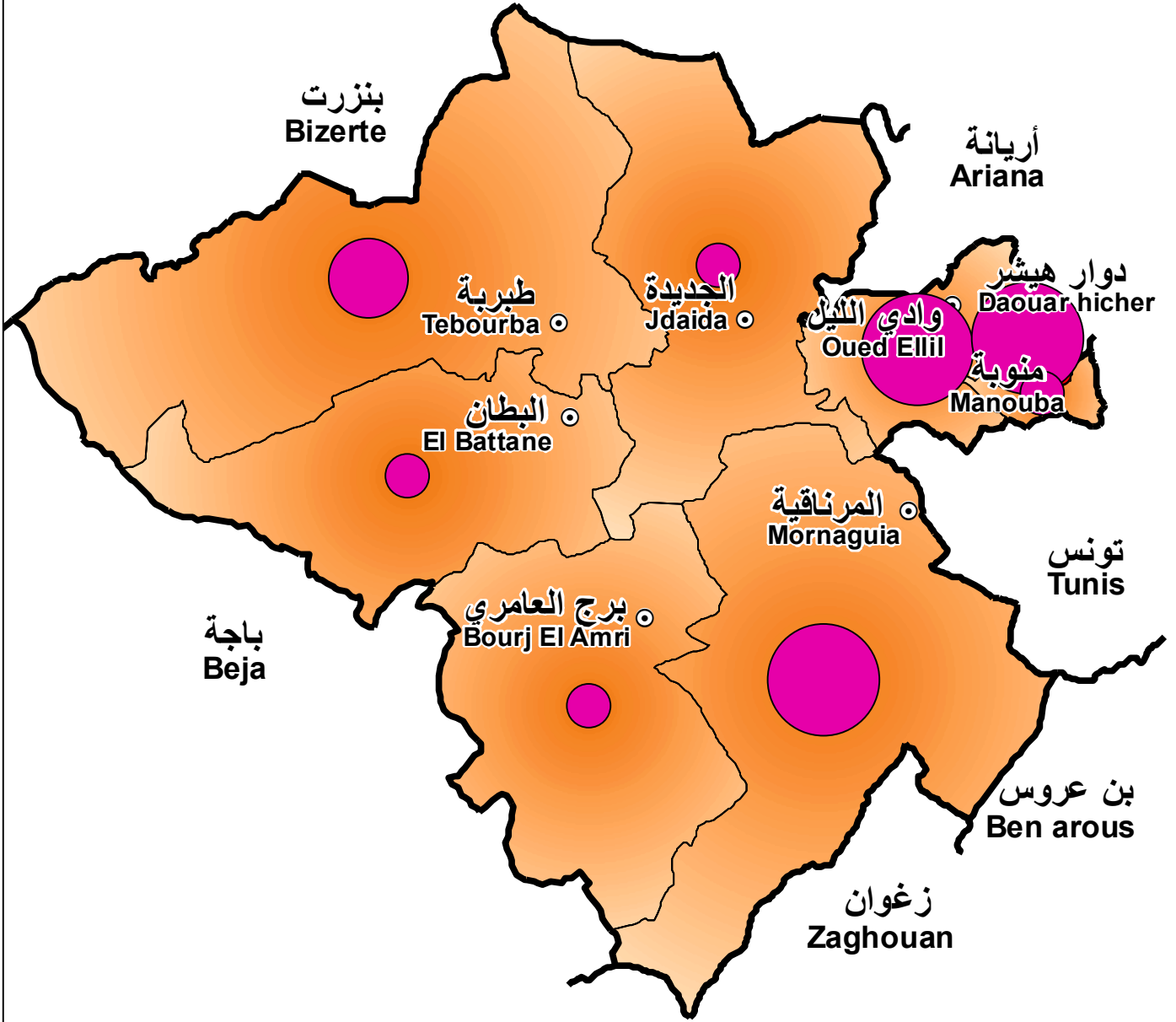
Légende

- Chef lieu Gouvernorat
- ⊙ Chef lieu Délégation
- Limite Gouvernorat
- Limite Délégation

Entreprises industrielles



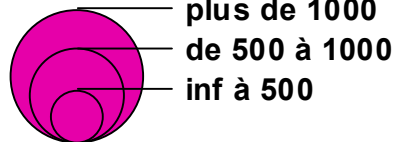
اليد العاملة الصناعية حسب المعتمدية
Employés industriels par délégation



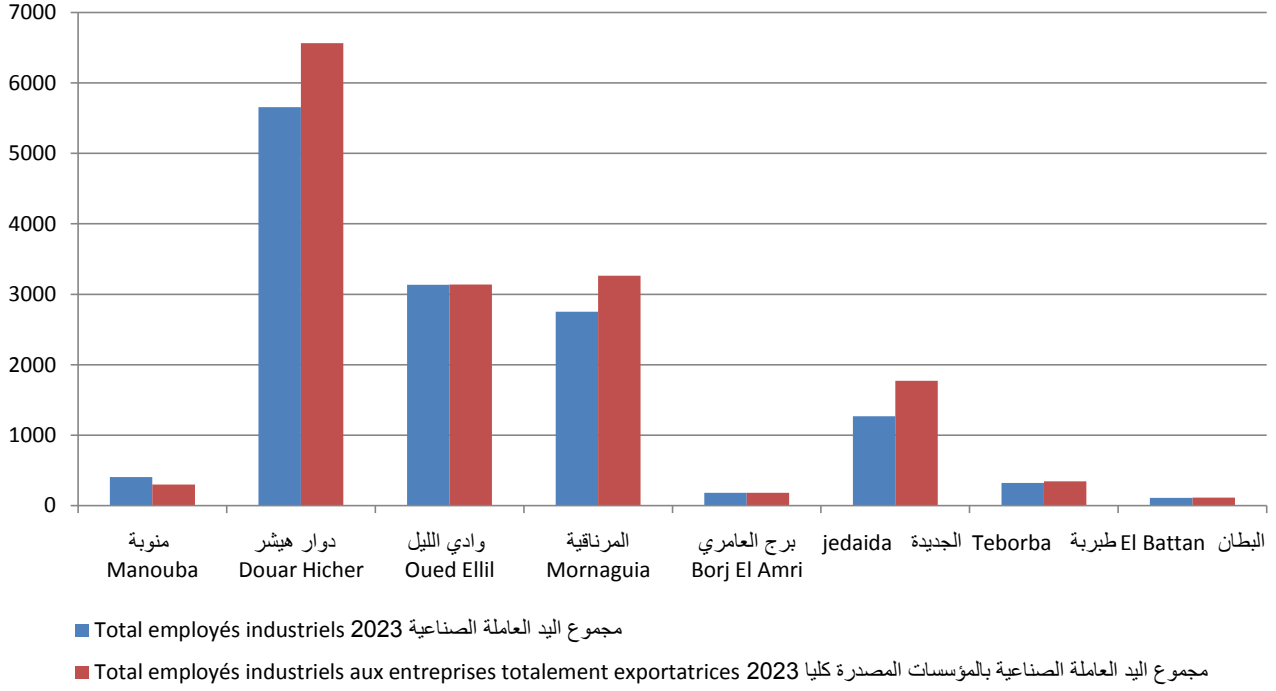
Légende

- Chef lieu Gouvernorat
- ⊙ Chef lieu Délégation
- Limite Gouvernorat
- Limite Délégation

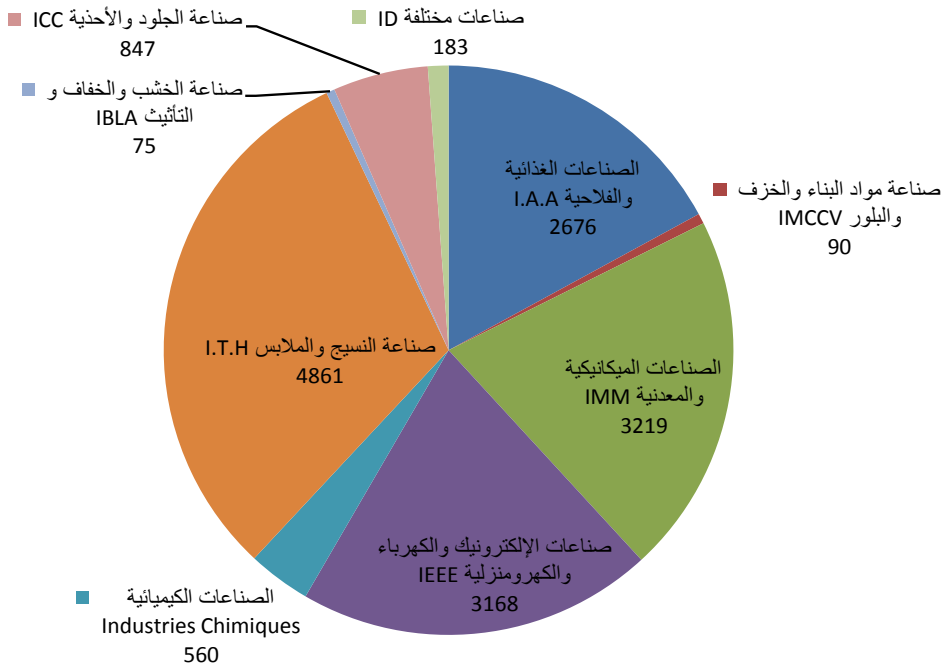
Employés industriels



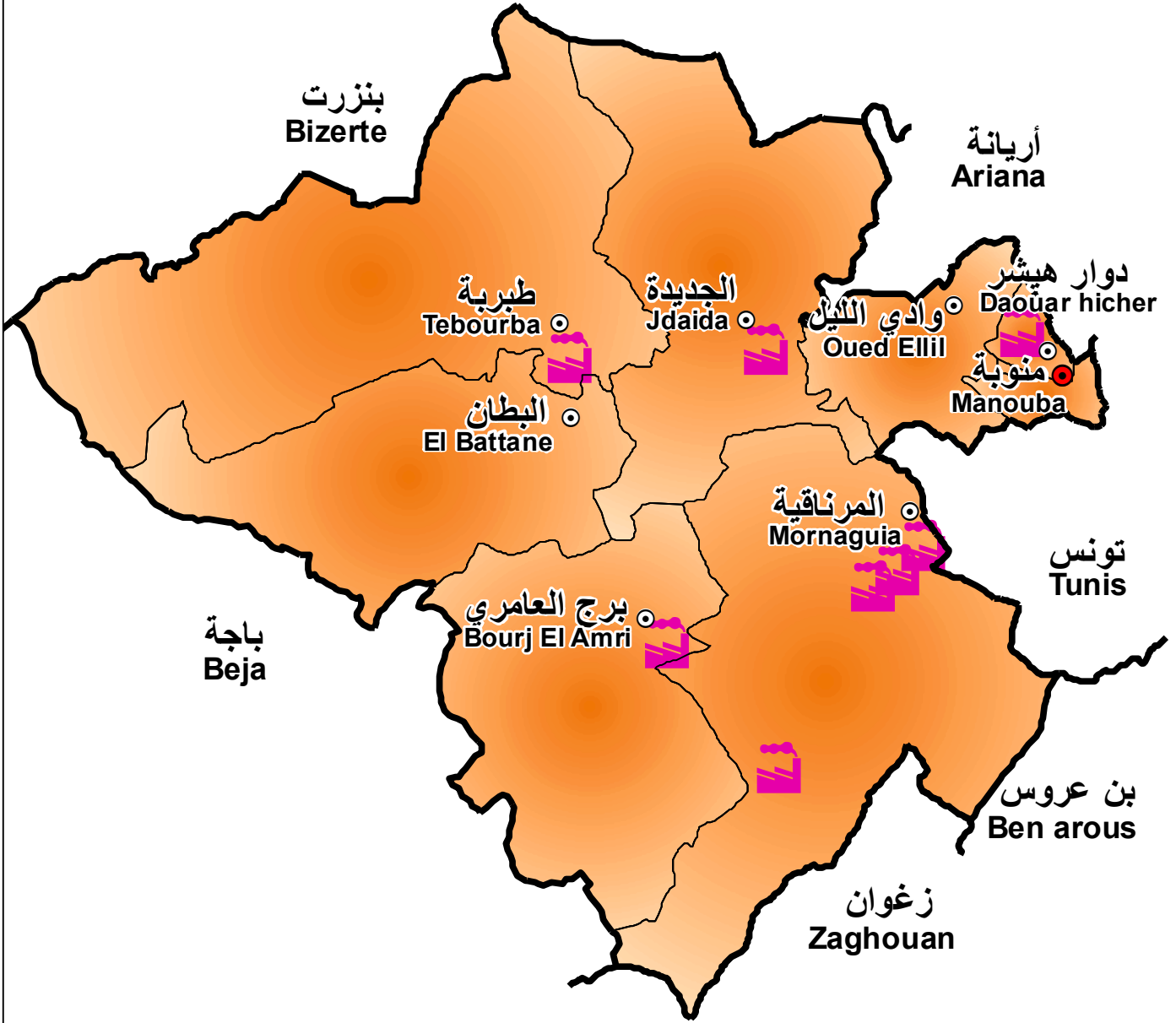
توزيع اليد العاملة الصناعية Répartition des employés industriels



توزيع اليد العاملة الصناعية حسب القطاع selon la branche d'activité 2023



المناطق الصناعية بولاية منوبة
Zones industrielles du gouvernorat de manouba

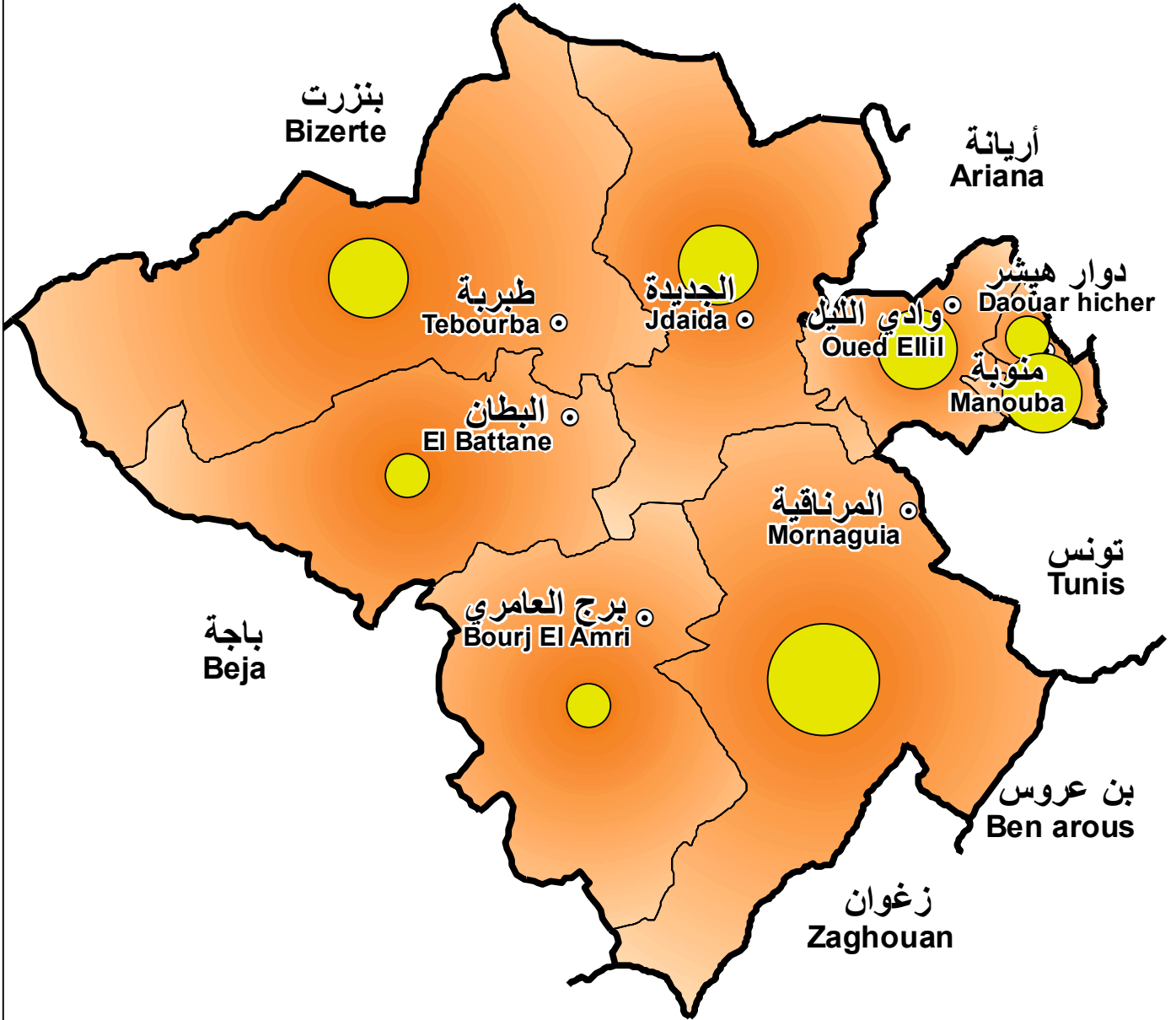


Légende

- Chef lieu Gouvernorat
- Chef lieu Délégation
- Limite Gouvernorat
- Limite Délégation
-  Zone industrielle

مكاتب البريد حسب المعتمدية

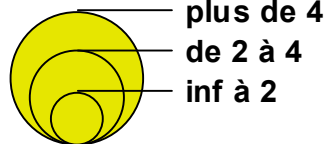
Nombre de bureaux de poste par délégation



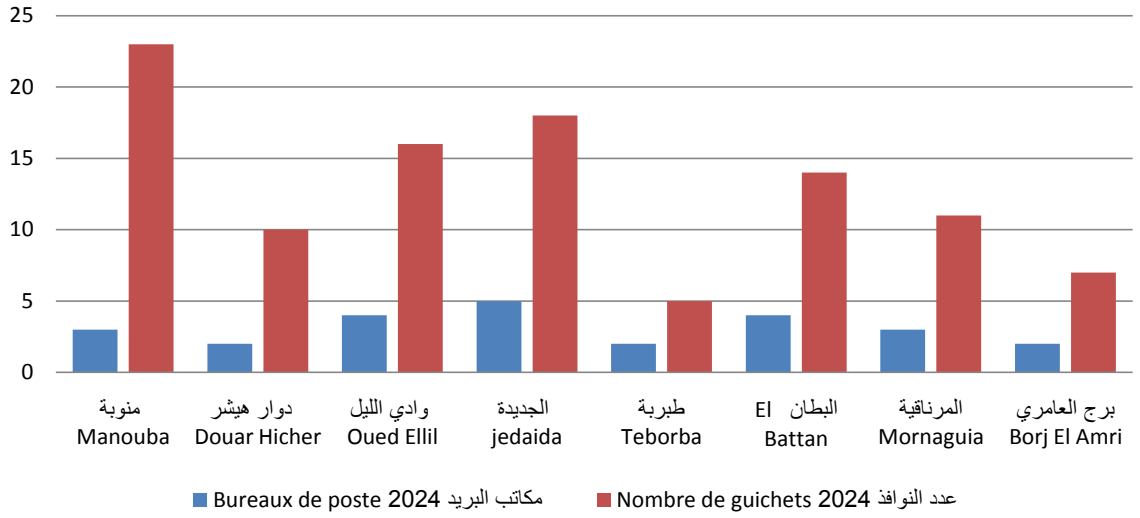
Légende

- Chef lieu Gouvernorat
- ⊙ Chef lieu Délégation
- Limite Gouvernorat
- Limite Délégation

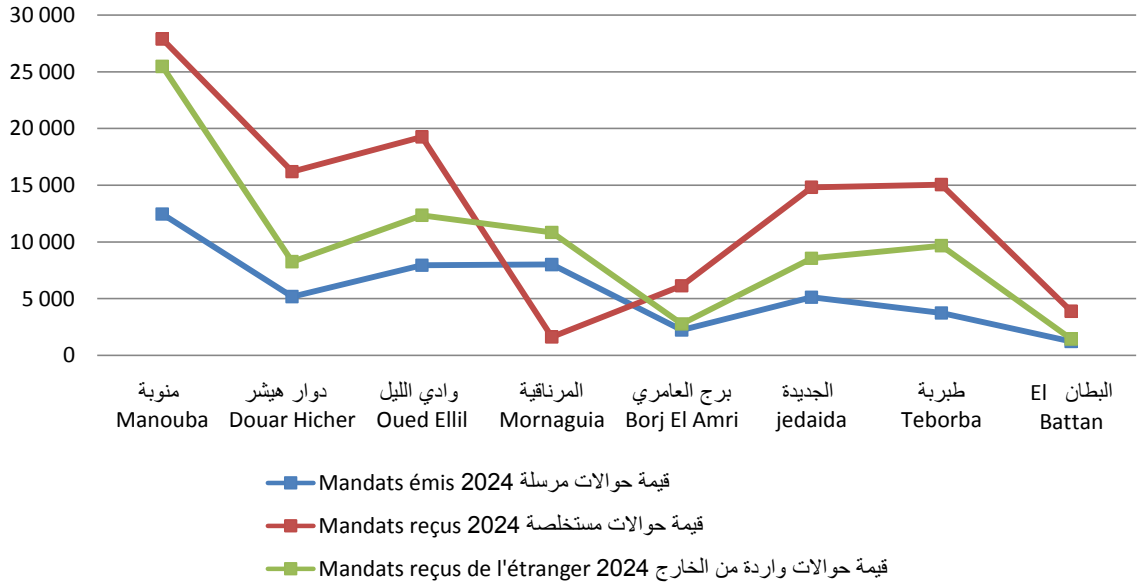
Bureaux de poste



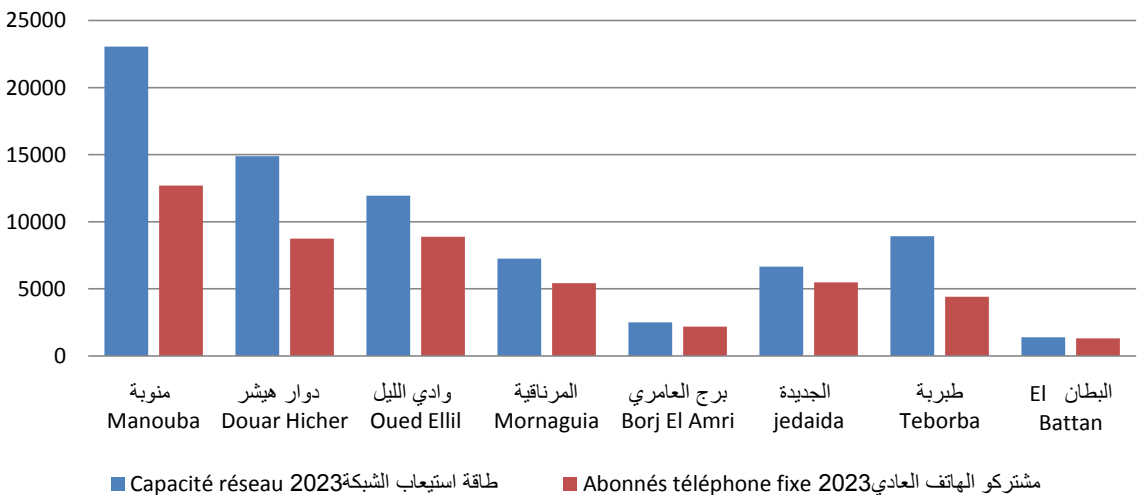
البريد (البنية التحتية) (La poste (Infrastructure de base))



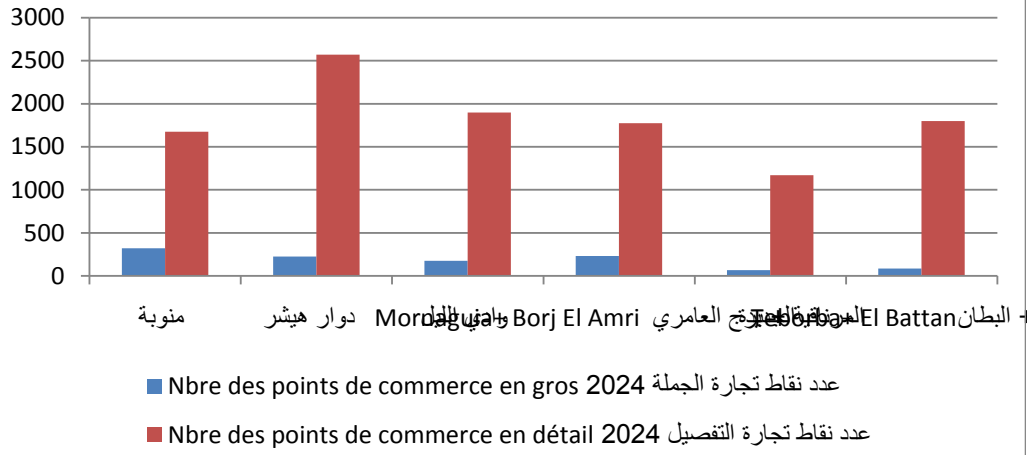
البريد (بالآلاف دينار) (La Poste (mille dinars))



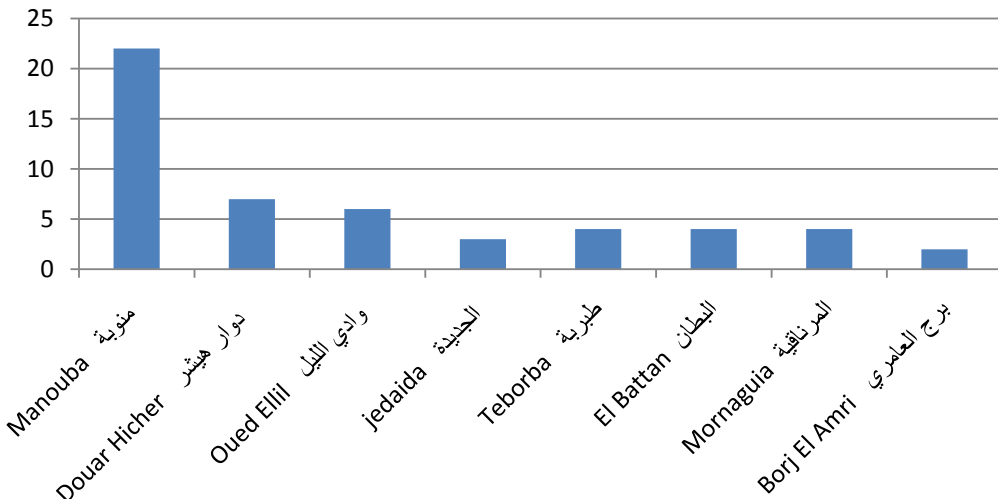
الاتصالات (الشبكة والمستخدمين) (Télécommunication (Réseau et abonnés))



Les points de vente selon l'activité commerciale نقاط البيع حسب النشاط التجاري



وكالات الجهاز المصرفي 2024 Agences bancaires 2024





ردم د : 1737-8796 : ISSN

وزارة اقتصاد والتخطيط

Ministère de l'économie et de la planification

المنذوبية العامة للتنمية الجهوية

Commissariat Général au Développement Régional

98 ، شارع محمد الخامس ساحة باستور ، البلفيدير 1002 تونس

Avenue Med V , Place Pasteur, Le Belvédère - 1002 Tunis ,98

<http://www.cgdr.nat.tn>

البريد الإلكتروني : cgdr@cgdr.nat.tn

Adresse électronique : cgdr@cgdr.nat.tn

الهاتف : +21671799454 / +21671848982

الفاكس : +21671787234

الإدارة الجهوية للتنمية بولاية منوبة
Direction Régionale de Développement de Manouba
02, Rue Sejnène –Denden –Manouba نهج سحنان الدندان منوبة
الهاتف /الفاكس Tel/Fax 70615858/71601090

المنندوبية العامة للتنمية الجهوية Commissariat Général au Développement Régional
98 شارع محمد الخامس ساحة باستور البلقيدير 1002 تونس
98, Avenue Med V, Place Pasteur le Belvédère -1002 Tunis
الهاتف : (+216)71799454-(+216)71848982
الفاكس : (+216) 71787234
البريد الالكتروني : cgdr@cgdr.nat.tn
الموقع الالكتروني : www.cgdr.nat.tn

ردم د : ISSN : 1737-8796